



МИНИСТЕРСТВО ТРАНСПОРТА РОССИЙСКОЙ ФЕДЕРАЦИИ  
ФЕДЕРАЛЬНОЕ ДОРОЖНОЕ АГЕНТСТВО  
(РОСАВТОДОР)

РАСПОРЯЖЕНИЕ

23.01.2020

Москва

№ 320-р

**Об утверждении документации по планировке территории объекта «Реконструкция участков автомобильной дороги 1Р 242 Пермь – Екатеринбург. Реконструкция автомобильной дороги 1Р 242 Пермь – Екатеринбург на участке г. Пермь – граница Свердловской области участок км 47+400 – км 58+400 в Пермском крае»**

В соответствии со статьей 45 Градостроительного кодекса Российской Федерации, постановлением Правительства Российской Федерации от 26 июля 2017 г. № 884 «Об утверждении Правил подготовки документации по планировке территории, подготовка которой осуществляется на основании решений уполномоченных федеральных органов исполнительной власти, и принятия уполномоченными федеральными органами исполнительной власти решений об утверждении документации по планировке территории для размещения объектов федерального значения и иных объектов капитального строительства, размещение которых планируется на территориях 2 и более субъектов Российской Федерации», приказом Минтранса России от 6 июля 2012 г. № 199 «Об утверждении Порядка подготовки документации по планировке территории, предназначенной для размещения автомобильных дорог общего пользования федерального значения» и на основании обращения ФКУ Упрдор «Прикамье» от 17 декабря 2019 г. № 13/5864:

1. Утвердить документацию по планировке территории объекта «Реконструкция участков автомобильной дороги 1Р 242 Пермь – Екатеринбург. Реконструкция автомобильной дороги 1Р 242 Пермь – Екатеринбург на участке г. Пермь – граница Свердловской области участок км 47+400 – км 58+400 в Пермском крае», являющуюся приложением к настоящему распоряжению.

2. Управлению земельно-имущественных отношений уведомить ФКУ Упрдор «Прикамье» о принятом решении, указанном в пункте 1 настоящего распоряжения.

### 3. ФКУ Упрдор «Прикамье»:

в семидневный срок с момента утверждения настоящего распоряжения обеспечить направление заверенной ФКУ Упрдор «Прикамье» документации по планировке территории главе Кукуштанского сельского поселения, главе Платошинского сельского поселения Пермского муниципального района, главе Кыласовского сельского поселения Кунгурского муниципального района Пермского края для исполнения части 16 статьи 45 Градостроительного кодекса Российской Федерации;

обеспечить направление документов в орган регистрации прав для внесения в Единый государственный реестр недвижимости сведений, указанных в пункте 10 Правил предоставления документов, направляемых или предоставляемых в соответствии с частями 1, 3 – 13, 15, 15(1) статьи 32 Федерального закона «О государственной регистрации недвижимости» в федеральный орган исполнительной власти (его территориальные органы), уполномоченный Правительством Российской Федерации на осуществление государственного кадастрового учета, государственной регистрации прав, ведение Единого государственного реестра недвижимости и предоставление сведений, содержащихся в Едином государственном реестре недвижимости, утвержденных постановлением Правительства Российской Федерации от 31 декабря 2015 г. № 1532.

4. Контроль за исполнением настоящего распоряжения оставляю за собой.

Заместитель руководителя



И.В. Костюченко

## **Документация по планировке территории объекта**

**Реконструкция участков автомобильной дороги 1Р 242 Пермь -  
Екатеринбург. Реконструкция автомобильной дороги 1Р 242  
Пермь - Екатеринбург на участке г. Пермь – граница  
Свердловской области участок км 47+400 – км 58+400 в  
Пермском крае**

**Том 1. Основная (утверждаемая) часть  
проекта планировки территории**

**85-342-ППТ**



**ООО «Центр Дорпроект»**

**Реконструкция участков автомобильной дороги 1Р 242 Пермь - Екатеринбург. Реконструкция автомобильной дороги 1Р 242 Пермь - Екатеринбург на участке г. Пермь – граница Свердловской области участок км 47+400 – км 58+400 в Пермском крае**

***ДОКУМЕНТАЦИЯ ПО ПЛАНИРОВКЕ  
ТЕРРИТОРИИ***

**Том 1. Основная (утверждаемая) часть  
проекта планировки территории**

**85-342-ППТ**

**2019**

**Общество с ограниченной ответственностью  
«Центр Дорпроект»**

**Реконструкция участков автомобильной дороги 1Р 242 Пермь -  
Екатеринбург. Реконструкция автомобильной дороги 1Р 242 Пермь  
- Екатеринбург на участке г. Пермь – граница Свердловской  
области участок км 47+400 – км 58+400 в Пермском крае**

***ДОКУМЕНТАЦИЯ ПО ПЛАНИРОВКЕ  
ТЕРРИТОРИИ***

**Том 1. Основная (утверждаемая) часть  
проекта планировки территории**

**85-342-ППТ**

Генеральный директор

А.В. Холманских

Главный инженер проекта

Ю.О. Кравцов

Начальник отдела ОКП

Д.В. Териченков



**2019**

№	Наименование	Стр.
1	2	3
1.	Содержание	2
2.	Состав документации по планировке территории	3
3.	Положение о размещении линейных объектов	4
4.	Чертеж красных линий, совмещенный с чертежом границ зон планируемого размещения линейного объекта	37
5.	Каталог устанавливаемых красных линий Пермский муниципальный район	42
6.	Каталог устанавливаемых красных линий Кунгурский муниципальный район	54
7.	Чертеж границ зон планируемого размещения линейных объектов, подлежащих переносу (переустройству) из зон планируемого размещения линейных объектов	61

Согласовано		

Взам. инв. №	
Подп. и дата	

Инв. № подл.					
	Разраб.	Сигаева		06.19	85-342-ППТ
	Проверил	Белуосова		06.19	
	Н. контр.	Белуосова		06.19	
	Нач. отдела	Териченков		06.19	

85-342-ППТ

Содержание

Стадия	Лист	Листов
П	1	2
ООО «Центр Дорпроект»		

## Состав документации по планировке территории

Обозначение	Наименование	Примечание
<b>Проект планировки территории</b>		
85-342-ППТ	Материалы согласований	
85-342-ППТ	Том 1. Проект планировки территории. Основная (утверждаемая часть)	
85-342-МОППТ	Том 2. Материалы по обоснованию про- екта планировки территории	
<b>Проект межевания территории</b>		
85-342-ПМТ	Том 3. Проект межевания территории. Основная (утверждаемая часть)	
85-342-МОПМТ	Том 4. Материалы по обосновании про- екта межевания территории	
<b>Схема планировочной организации земельных участков</b>		
85-342-СПОЗУ	Том 5. Схема планировочной организа- ции земельных участков	
85-342-СР	Том 6. Схема резервирования территории	

Согласовано

Взам. инв. №

Подп. и дата

Инв. № подл.

Изм.	Кол.уч.	Лист	№ док.	Подп.	Дата	85-342-СППТ			
Разраб.		Сигаева			06.19	Состав проектной документации	Стадия	Лист	Листов
Проверила		Белоусова			06.19		П	1	
Н. контр.		Белоусова			06.19		ООО «Центр Дорпроект»		
Нач.отдела		Териченков			06.19				

# Проект планировки территории. Основная (утверждаемая часть)

## 1. Наименование, основные характеристики, вид и назначение планируемого для размещения линейного объекта федерального значения

Документация по планировке территории объекта «Реконструкция участков автомобильной дороги 1Р 242 Пермь - Екатеринбург. Реконструкция автомобильной дороги 1Р 242 Пермь - Екатеринбург на участке г. Пермь – граница Свердловской области участок км 47+400 – км 58+400 в Пермском крае» подготовлена в соответствии с распоряжением Министерства транспорта Российской Федерации Федеральное дорожное агентство (Росавтодор) от 16.04.2019 №866-р «О подготовке документации по планировке территории объекта «Реконструкция участков автомобильной дороги 1Р 242 Пермь - Екатеринбург на участке г. Пермь - граница Свердловской области участок км 47+400 – км 58+400 в Пермском крае».

Государственный заказчик – Федеральное казенное учреждение «Управление федеральных автомобильных дорог «Прикамье» Федерального дорожного агентства» (ФКУ Упрдор «Прикамье»).

Основанием для разработки проекта планировки территории и проекта межевания территории являются:

- Схема территориального планирования Российской Федерации в области федерального транспорта (железнодорожного, воздушного, морского, внутреннего водного транспорта) и автомобильных дорог федерального значения, утверждённая распоряжением Правительства Российской Федерации от 19.03.2013 №384-р;

- Государственная программа Российской Федерации «Развитие транспортной системы», утвержденная Постановлением Правительства Российской Федерации от 20.12.2017г. № 1596;

- Федеральная адресная инвестиционная программа на 2019 год на плановый период 2020 и 2021 годы.

Согласовано

Взам. инв. №

Подп. и дата

Инв. № подл.

						<b>85-342-ППТ</b>			
Изм.	Кол.уч	Лист	№ док.	Подпись	Дата				
Разраб.		Сигаева			06.19	Положение о размещении линейных объектов	Стадия	Лист	Листов
Проверил		Белоусова			06.19		П	1	33
Н. контр.		Белоусова			06.19		<b>ООО «Центр Дорпроект»</b>		
Нач.отдела		Териченков			06.19				



Документация по планировке территории подготовлена в целях обеспечения устойчивого развития территорий, выделения элементов планировочной структуры, установления границ земельных участков, на которых расположены объекты капитального строительства, границ земельных участков, предназначенных для размещения объекта капитального строительства.

Документация по планировке территории подготовлена с использованием автоматизированных программ, материалов инженерных изысканий, в соответствии с требованиями технических регламентов.

Документация по планировке территории разработана в составе проекта планировки территории и проекта межевания территории.

Документация по планировке территории состоит из основной части, которая подлежит утверждению, и материалов по её обоснованию.

Район проектирования в административно-территориальном отношении расположен на территории Пермского края Пермского и Кунгурского муниципальных районов.

Зона планируемого размещения объекта капитального строительства для автомобильной дороги определена в соответствии с Постановлением Правительства Российской Федерации от 02.09.2009 N 717 «О нормах отвода земель для размещения автомобильных дорог и (или) объектов дорожного сервиса» (далее Постановление Правительства Российской Федерации от 02.09.2009 N 717).

В соответствии с порядком установления и использования придорожных полос автомобильных дорог автомобильных дорог федерального значения, утвержденным Приказом Министерства транспорта Российской Федерации (Минтранс России) от 13 января 2010 г. N 4 г. Москва "Об установлении и использовании придорожных полос автомобильных дорог федерального значения", установлена граница придорожной полосы вдоль автомобильной дороги, за границами населенных пунктов на ширину 75 метров от границы полосы отвода автомобильной дороги I

Изм.	Кол.уч.	Лист	№ док.	Подпись	Дата	85-342-ППТ	Лист
							2
Индв. № подл.	Подп. и дата	Взам. инв. №					

категории, утверждена распоряжением Росавтодор от 12.12.2014 №2421-р, сведения о границах зон с особым режимом использования земельных участков, внесены в государственный кадастр недвижимости и Единый государственный реестр прав на недвижимое имущество и сделок с ним.

В связи с изменением зоны планируемого размещения линейного объекта капитального строительства, настоящей документацией внесены изменения границ придорожной полосы.

Таблица 1

### Основные технико-экономические показатели проекта планировки территории

№ п/п	Наименование	Единицы измерения	Показатели участка проектирования
1	Площадь зоны планируемого размещения объекта федерального значения	кв.м.	954432
2	Протяженность участка проектирования	км	10,978
3	Категория автомобильной дороги		I-б
4	Расчетная скорость движения	км/ч	120
5	Число полос движения		4
	Ширина земляного полотна	м	25,5
	проезжей части	м	2x7,5
	обочины	м	3,75
	разделительной полосы	м	3,0

## 2. Перечень координат характерных точек границ зон планируемого размещения линейных объектов

Координаты характерных точек границ зон планируемого размещения линейного объекта федерального значения представлены в таблице 2.

Изм.	Кол.уч.	Лист	№ док.	Подпись	Дата	85-342-ППТ	Лист
							3
Индв. № подл.	Подп. и дата	Взам. инв. №					

**Координаты характерных точек границ зон планируемого размещения  
линейных объектов**

**Каталог координат границ зон планируемого размещения линейного объек-  
та Пермский муниципальный район Кукуштанское сельское поселение**

№ точек	X	Y
1	475100,88	2245232,52
2	475149,03	2245279,67
3	475009,27	2245422,12
4	474995,49	2245428,16
5	474880,29	2245545,19
6	474879,62	2245575,56
7	474865,23	2245590,38
8	474838,89	2245614,88
9	474834,08	2245611,47
10	474834,36	2245606,78
11	474838,62	2245603,33
12	474841,81	2245596,67
13	474846,87	2245590,55
14	474848,73	2245586,56
15	474848,20	2245583,63
16	474844,74	2245577,24
17	474839,47	2245571,21
18	474833,45	2245566,00
19	474826,93	2245558,32
20	474818,48	2245549,72
21	474812,74	2245546,24
22	474793,57	2245549,30
23	474772,48	2245553,76
24	474771,03	2245537,22
25	474802,91	2245505,78
26	474827,05	2245506,12
27	474848,72	2245489,56
28	474854,13	2245482,93
29	474866,75	2245472,87
30	474937,60	2245401,35
31	474937,83	2245397,31
32	474931,90	2245381,08
33	474911,18	2245337,95
34	474891,73	2245314,62
35	474890,44	2245308,91

Взам. инв. №

Подп. и дата

Инв. № подл.

Изм.	Кол.уч.	Лист	№ док.	Подпись	Дата

85-342-ППТ

Лист

4

36	474879,83	2245306,50
37	474881,39	2245294,01
38	474835,92	2245224,02
39	474855,47	2245211,48
40	474874,05	2245237,96
41	474887,29	2245258,45
42	474892,28	2245269,43
43	474901,97	2245271,73
44	474903,25	2245278,38
45	474911,48	2245289,47
46	474916,68	2245297,77
47	474923,13	2245305,32
48	474929,69	2245311,43
49	474937,90	2245317,31
50	474954,30	2245324,94
51	474963,53	2245327,32
52	474972,98	2245328,50
53	474982,30	2245328,50
54	474992,61	2245327,14
55	475009,09	2245321,76
56	475017,09	2245317,46
57	475048,08	2245285,57
58	475067,96	2245267,26
59	475092,89	2245240,95
1	475100,88	2245232,52
337	472051,36	2248629,23
336	472050,97	2248738,45
335	471908,39	2248917,82
334	471594,52	2249302,77
333	471601,71	2249308,84
629	471566,75	2249342,56
630	471563,68	2249345,27
631	471550,72	2249356,71
632	471535,97	2249368,82
633	471501,32	2249409,71
634	471463,24	2249453,97
635	471457,60	2249459,38
636	471460,69	2249462,67
637	471468,98	2249478,77
638	471472,65	2249501,73
639	471477,03	2249517,50

Индв. № подл.	Подп. и дата	Взам. инв. №

Изм.	Кол.уч.	Лист	№ док.	Подпись	Дата

85-342-ППТ

Лист

5

640	471482,72	2249523,21
641	471475,26	2249529,15
642	471470,15	2249521,90
643	471461,51	2249504,62
644	471457,73	2249483,83
645	471450,65	2249471,85
646	471447,61	2249468,96
647	471355,06	2249557,73
648	471315,15	2249596,01
649	471185,40	2249703,96
650	471091,56	2249770,20
651	471031,15	2249808,31
652	471004,03	2249828,80
653	470972,55	2249850,32
654	470981,42	2249862,17
655	470940,38	2249891,59
656	470940,00	2249890,78
657	470926,13	2249874,00
658	470906,72	2249847,10
659	470900,10	2249816,72
660	470894,98	2249809,18
661	470885,85	2249804,30
662	470878,18	2249803,85
663	470904,11	2249791,15
664	470913,07	2249784,00
665	470924,74	2249776,93
666	470933,79	2249784,94
667	470962,64	2249766,42
668	470960,63	2249763,04
669	470964,88	2249760,40
670	470966,86	2249763,71
671	470977,94	2249756,60
672	471003,81	2249737,70
673	471006,77	2249735,66
674	471005,36	2249733,27
675	471009,61	2249730,63
676	471010,91	2249732,81
677	471030,22	2249719,54
678	471043,64	2249711,69
679	471067,62	2249702,06
680	471087,22	2249686,52
681	471094,29	2249675,81

Изм. № подл.	Подп. и дата	Взам. инв. №

Изм.	Кол.уч.	Лист	№ док.	Подпись	Дата

85-342-ППТ

Лист

6

682	471095,09	2249675,16
683	471094,42	2249674,33
684	471098,23	2249671,10
685	471098,96	2249671,98
686	471113,80	2249659,80
687	471135,54	2249638,11
688	471134,09	2249636,32
689	471137,90	2249633,08
690	471139,10	2249634,56
691	471165,91	2249607,82
692	471175,37	2249599,90
693	471174,03	2249598,26
694	471177,83	2249595,02
695	471179,21	2249596,69
696	471217,33	2249564,79
697	471214,63	2249561,47
698	471218,44	2249558,23
699	471221,18	2249561,57
700	471261,15	2249528,13
701	471301,18	2249494,99
702	471355,10	2249447,59
703	471375,19	2249427,96
704	471392,97	2249412,91
705	471390,68	2249410,83
706	471387,91	2249405,66
707	471391,76	2249398,94
708	471397,55	2249399,93
709	471405,03	2249404,69
710	471412,24	2249398,91
711	471433,31	2249376,92
712	471460,21	2249351,56
713	471505,33	2249296,57
714	471566,89	2249221,42
715	471571,37	2249215,97
716	471528,27	2249175,12
717	471533,77	2249169,32
718	471563,79	2249197,75
719	471570,45	2249190,72
720	471582,57	2249202,31
721	471586,87	2249197,06
722	472046,15	2248636,82
723	472045,37	2248636,33

Индв. № подл.	Подп. и дата	Взам. инв. №

Изм.	Кол.уч.	Лист	№ док.	Подпись	Дата

85-342-ППТ

Лист

7

724	472047,94	2248632,07
725	472049,34	2248632,92
726	472051,35	2248630,47
337	472051,36	2248629,23
572	472050,43	2248393,25
573	472047,25	2248397,10
574	472043,46	2248393,84
575	472046,48	2248390,15
576	472037,33	2248381,55
577	472012,74	2248360,76
578	471996,37	2248342,77
579	471987,08	2248328,08
580	471983,67	2248319,43
581	471981,14	2248309,99
582	471979,80	2248301,03
583	471979,46	2248291,95
584	471980,12	2248282,99
585	471981,80	2248273,96
586	471986,16	2248260,76
587	471988,61	2248255,81
588	471985,67	2248253,90
589	471988,30	2248249,65
590	471990,85	2248251,29
591	471991,43	2248250,12
592	472004,67	2248232,77
593	472017,13	2248219,59
594	472019,48	2248214,39
595	472020,42	2248209,17
596	472019,72	2248210,25
597	472015,60	2248207,42
598	472018,36	2248203,25
599	472019,14	2248203,77
600	472017,71	2248201,33
601	472014,40	2248198,78
602	472003,61	2248194,40
603	471973,31	2248202,78
604	471968,12	2248203,67
605	471950,90	2248206,61
606	471947,44	2248193,28
607	471952,37	2248191,63
608	471978,72	2248182,79

Индв. № подл.	Подп. и дата	Взам. инв. №

Изм.	Кол.уч.	Лист	№ док.	Подпись	Дата

85-342-ППТ

Лист

8

609	471994,58	2248178,16
610	471996,37	2248176,60
611	471992,06	2248171,50
612	471989,95	2248169,17
613	471988,63	2248170,95
614	471984,70	2248167,87
615	471986,55	2248165,40
616	471982,60	2248161,04
617	471956,65	2248131,97
618	471925,79	2248094,07
619	471914,74	2248078,92
620	471927,70	2248065,20
621	471935,53	2248069,35
622	471944,11	2248074,66
623	471984,09	2248106,15
624	472021,02	2248134,72
625	472021,87	2248133,62
626	472025,59	2248136,95
627	472025,11	2248137,48
628	472045,19	2248151,01
361	472048,50	2248153,54
360	472048,47	2248191,61
359	472048,30	2248342,00
358	472048,83	2248391,84
572	472050,43	2248393,25
1222	471055,19	2249706,04
1223	471052,45	2249707,75
1224	471049,91	2249703,46
1225	471054,15	2249700,82
1226	471054,84	2249701,95
1222	471055,19	2249706,04
1227	471262,46	2249524,96
1228	471258,65	2249528,23
1229	471255,49	2249524,36
1230	471259,3	2249521,12
1227	471262,46	2249524,96
1231	471303,33	2249488,17
1232	471299,52	2249491,44
1233	471296,36	2249487,57

Индв. № подл.	Подп. и дата	Взам. инв. №

Изм.	Кол.уч.	Лист	№ док.	Подпись	Дата

85-342-ППТ

Лист

9



1234	471300,17	2249484,33
1231	471303,33	2249488,17
1235	471344,08	2249451,13
1236	471340,27	2249454,4
1237	471337,12	2249450,53
1238	471340,93	2249447,29
1235	471344,08	2249451,13
1239	471384,91	2249414,09
1240	471381,1	2249417,36
1241	471377,94	2249413,48
1242	471381,75	2249410,24
1239	471384,91	2249414,09
1243	471425,80	2249377,38
1244	471421,99	2249380,65
1245	471418,83	2249376,78
1246	471422,64	2249373,54
1243	471425,80	2249377,38
1247	471466,53	2249340,30
1248	471462,71	2249343,57
1249	471459,56	2249339,70
1250	471463,37	2249336,46
1247	471466,53	2249340,30
1251	472003,81	2248352,78
1252	472006,58	2248356,96
1253	472002,34	2248359,61
1254	471999,60	2248355,43
1251	472003,81	2248352,78
1255	471979,14	2248303,52
1256	471978,84	2248308,54
1257	471973,86	2248308,11
1258	471974,19	2248303,12
1255	471979,14	2248303,52

**Платошинское сельское поселение Пермского муниципального района**

Инв. № подл.	
Подп. и дата	
Взам. инв. №	

Изм.	Кол.уч.	Лист	№ док.	Подпись	Дата

**85-342-ППТ**

Лист

10

№ точек	X	Y
21	474812,74	2245546,24
20	474818,48	2245549,72
19	474826,93	2245558,32
18	474833,45	2245566,00
17	474839,47	2245571,21
16	474844,74	2245577,24
15	474848,20	2245583,63
14	474848,73	2245586,56
13	474846,87	2245590,55
12	474841,81	2245596,67
11	474838,62	2245603,33
10	474834,36	2245606,78
9	474834,08	2245611,47
8	474838,89	2245614,88
1259	472111,89	2248210,18
1260	472108,83	2248214,16
1261	472104,95	2248211,01
1262	472108,02	2248207,06
1259	472111,89	2248210,18
1263	472155,27	2248247,06
1264	472152,2	2248251,03
1265	472148,33	2248247,89
1266	472151,39	2248243,94
1263	472155,27	2248247,06
1267	472198,44	2248283,89
1268	472195,38	2248287,87
1269	472191,50	2248284,72
1270	472194,57	2248280,77
1267	472198,44	2248283,89
1271	472242,04	2248320,97
1272	472238,97	2248324,95
1273	472235,1	2248321,8
1274	472238,16	2248317,85
1271	472242,04	2248320,97
1275	472789,16	2247566,77
1276	472786,44	2247570,99

Изм. № подл.	Подп. и дата	Взам. инв. №

Изм.	Кол.уч.	Лист	№ док.	Подпись	Дата

85-342-ППТ

Лист

11

1277	472782,31	2247568,18
1278	472785,04	2247563,99
1275	472789,16	2247566,77
1279	472796,18	2247555,4
1280	472793,46	2247559,62
1281	472789,33	2247556,81
1282	472792,06	2247552,61
1279	472796,18	2247555,4
1283	472829,94	2247594,04
1284	472827,23	2247598,26
1285	472823,10	2247595,45
1286	472825,82	2247591,26
1283	472829,94	2247594,04
1287	474333,73	2245995,74
1288	474330,18	2245999,29
1289	474326,74	2245995,67
1290	474330,29	2245992,15
1287	474333,73	2245995,74

**Каталог координат границ зон планируемого размещения линейного объекта Кунгурский муниципальный район  
Кыласовское сельское поселение**

№ точек	X	Y
662	470878,18	2249803,85
661	470885,85	2249804,30
660	470894,98	2249809,18
659	470900,10	2249816,72
658	470906,73	2249847,15
657	470925,30	2249872,85
656	470940,00	2249890,78
655	470940,38	2249891,59
727	470928,91	2249899,81
728	470914,81	2249907,95
729	470908,48	2249899,74
730	470872,58	2249919,65
731	470829,01	2249946,36
732	470816,13	2249953,86
733	470741,51	2249997,68
734	470719,19	2250007,70

Взам. инв. №

Подл. и дата

Инв. № подл.

Изм.	Кол.уч.	Лист	№ док.	Подпись	Дата

85-342-ППТ

Лист

12

735	470669,06	2250036,68
736	470641,24	2250054,44
737	470638,58	2250059,49
738	470637,97	2250068,27
739	470641,43	2250076,21
740	470657,27	2250092,03
741	470665,08	2250089,76
742	470672,47	2250103,05
743	470670,32	2250104,63
744	470725,70	2250152,32
745	470743,26	2250162,79
746	470786,68	2250205,20
747	470798,63	2250215,88
748	470842,67	2250258,72
749	470849,35	2250253,92
750	470857,58	2250266,05
751	470851,75	2250269,90
752	470889,56	2250317,64
753	470902,90	2250337,74
754	470925,98	2250380,55
755	470974,62	2250494,97
756	470945,46	2250508,20
757	470910,30	2250439,04
758	470881,01	2250377,44
759	470860,15	2250325,55
760	470847,73	2250300,91
761	470834,58	2250281,28
762	470810,14	2250299,34
763	470801,76	2250287,70
764	470825,83	2250270,36
765	470787,04	2250231,10
766	470751,42	2250204,54
767	470724,84	2250186,60
768	470709,88	2250173,39
769	470689,63	2250160,70
770	470675,88	2250151,91
771	470644,92	2250127,39
772	470637,52	2250123,63
773	470628,84	2250128,46
774	470613,92	2250134,01
775	470607,40	2250123,55
776	470616,03	2250114,50

Изм. № подл.	Подп. и дата	Взам. инв. №

Изм.	Кол.уч.	Лист	№ док.	Подпись	Дата

85-342-ППТ

Лист

13

777	470602,25	2250105,99
778	470565,05	2250092,08
779	470548,00	2250092,94
780	470530,41	2250097,63
781	470511,25	2250106,13
782	470501,65	2250114,61
783	470497,69	2250130,92
784	470479,26	2250156,04
785	470450,33	2250155,31
786	470430,30	2250169,04
787	470407,62	2250180,01
788	470385,75	2250192,11
789	470380,91	2250194,58
790	470374,14	2250211,01
791	470368,91	2250213,25
792	470336,37	2250232,21
793	470317,42	2250227,34
794	470271,64	2250249,01
795	470227,84	2250270,89
796	470204,74	2250281,35
797	470179,67	2250288,65
798	470115,04	2250319,41
799	470093,35	2250329,85
800	470048,93	2250348,40
801	469966,87	2250380,69
802	469763,29	2250484,38
803	469438,18	2250642,11
804	467977,16	2251350,94
805	467947,39	2251365,39
806	467849,97	2251413,12
807	467859,43	2251418,27
808	467855,79	2251426,10
809	467838,23	2251418,88
810	467740,68	2251466,68
811	467750,01	2251472,09
812	467746,42	2251479,88
813	467728,56	2251472,61
814	467665,48	2251503,52
815	466692,03	2251980,49
816	466662,62	2251918,55
817	466687,64	2251905,66
818	466732,86	2251884,62

Взам. инв. №

Подл. и дата

Инв. № подл.

Изм.	Кол.уч.	Лист	№ док.	Подпись	Дата

85-342-ППТ

Лист

14

819	466750,58	2251874,64
820	466777,21	2251861,12
821	466799,44	2251851,33
822	466828,23	2251837,53
823	466906,99	2251798,34
824	467029,24	2251738,93
825	467066,63	2251718,95
826	467093,42	2251705,78
827	467144,52	2251683,02
828	467201,73	2251654,46
829	467250,08	2251632,23
830	467297,92	2251606,46
831	467366,92	2251573,45
832	467388,32	2251562,48
833	467473,13	2251520,76
834	467494,56	2251507,40
835	467597,73	2251461,80
836	467586,66	2251439,48
837	467584,97	2251440,39
838	467582,22	2251435,30
839	467579,32	2251436,73
840	467553,17	2251384,31
841	467560,17	2251380,42
842	467578,66	2251417,40
843	467587,33	2251413,07
844	467595,15	2251428,91
845	467593,10	2251429,93
846	467595,64	2251434,64
847	467593,71	2251435,68
848	467598,21	2251444,75
849	467602,18	2251443,03
850	467606,20	2251452,29
851	467602,75	2251453,92
852	467604,54	2251457,52
853	467608,34	2251455,15
854	467632,29	2251446,78
855	467653,49	2251436,23
856	467670,29	2251411,20
857	467680,13	2251410,78
858	467689,39	2251404,47
859	467695,98	2251403,22
860	467710,38	2251405,37

Изм. № подл.	Подп. и дата	Взам. инв. №

Изм.	Кол.уч.	Лист	№ док.	Подпись	Дата

85-342-ППТ

Лист

15

861	467711,05	2251409,24
862	467721,55	2251402,86
863	467745,51	2251394,08
864	467763,48	2251384,00
865	467788,91	2251371,20
866	467786,36	2251366,36
867	467786,99	2251365,30
868	467776,18	2251336,20
869	467788,13	2251330,81
870	467798,61	2251358,05
871	467802,51	2251362,71
872	467806,76	2251361,28
873	467812,76	2251360,35
874	467833,09	2251346,57
875	467855,06	2251334,64
876	467875,81	2251320,17
877	467900,19	2251306,77
878	467977,21	2251270,39
879	468056,41	2251232,66
880	468080,37	2251224,74
881	468120,96	2251205,63
882	468222,47	2251158,64
883	468309,81	2251116,08
884	468330,86	2251104,61
885	468350,24	2251094,54
886	468446,83	2251048,39
887	468669,89	2250939,86
888	468792,38	2250880,80
889	468896,87	2250830,30
890	469036,94	2250762,90
891	469072,79	2250745,85
892	469180,02	2250691,94
893	469272,60	2250647,48
894	469407,55	2250580,87
895	469432,36	2250574,69
896	469476,64	2250553,19
897	469497,10	2250538,14
898	469584,51	2250496,24
899	469583,49	2250493,68
900	469580,58	2250494,99
901	469578,45	2250490,57
902	469581,64	2250489,04

Взам. инв. №

Подл. и дата

Инв. № подл.

Изм.	Кол.уч.	Лист	№ док.	Подпись	Дата

85-342-ППТ

Лист

16

903	469577,54	2250478,78
904	469589,01	2250472,75
905	469598,65	2250489,13
906	469619,60	2250478,26
907	469699,97	2250439,66
908	469723,42	2250430,71
909	469730,54	2250427,03
910	469734,43	2250413,16
911	469731,97	2250413,83
912	469726,95	2250404,88
913	469729,71	2250403,43
914	469723,67	2250390,99
915	469721,99	2250391,90
916	469719,16	2250386,65
917	469716,32	2250388,20
918	469689,94	2250335,32
919	469697,09	2250331,74
920	469715,56	2250368,68
921	469724,25	2250364,39
922	469732,07	2250380,23
923	469730,06	2250381,23
924	469732,27	2250385,70
925	469730,56	2250386,86
926	469742,95	2250412,40
927	469740,26	2250422,01
928	469833,89	2250373,22
929	469854,51	2250358,67
930	469920,08	2250321,17
931	469942,72	2250310,07
932	469965,56	2250300,43
933	469986,47	2250286,85
934	470038,90	2250257,61
935	470065,28	2250239,07
936	470064,45	2250236,95
937	470069,07	2250235,04
938	470069,49	2250236,11
939	470071,25	2250234,87
940	470095,82	2250220,40
941	470132,69	2250204,30
942	470147,26	2250197,83
943	470162,74	2250190,62
944	470167,43	2250188,81

Изм. № подл.	Подп. и дата	Взам. инв. №

Изм.	Кол.уч.	Лист	№ док.	Подпись	Дата

85-342-ППТ

Лист

17



945	470166,85	2250187,32
946	470171,47	2250185,41
947	470172,10	2250187,01
948	470186,14	2250181,59
949	470218,75	2250164,43
950	470217,98	2250162,46
951	470222,60	2250160,55
952	470223,21	2250162,08
953	470269,30	2250137,81
954	470269,16	2250137,45
955	470272,56	2250136,05
956	470282,09	2250123,62
957	470300,95	2250114,97
958	470320,79	2250114,11
959	470320,32	2250112,87
960	470324,94	2250110,96
961	470325,30	2250111,88
962	470341,85	2250104,41
963	470371,42	2250091,87
964	470422,73	2250073,35
965	470422,20	2250071,99
966	470426,82	2250070,08
967	470427,44	2250071,65
968	470437,26	2250068,10
969	470450,48	2250065,08
970	470473,32	2250052,84
971	470472,88	2250051,92
972	470477,34	2250049,67
973	470477,73	2250050,47
974	470492,34	2250042,64
975	470499,94	2250014,70
976	470500,14	2250009,45
977	470496,48	2250011,32
978	470494,32	2250006,82
979	470498,78	2250004,57
980	470500,16	2250007,42
981	470500,73	2249993,82
982	470499,83	2249961,74
983	470499,05	2249934,52
984	470498,83	2249893,46
985	470501,12	2249873,23
986	470504,77	2249852,18

Изм. № подл.	Подп. и дата	Взам. инв. №

Изм.	Кол.уч.	Лист	№ док.	Подпись	Дата

85-342-ППТ

Лист

18

987	470541,18	2249850,07
988	470553,03	2249889,61
989	470555,62	2249910,30
990	470553,81	2249930,54
991	470555,34	2249950,62
992	470554,63	2249955,08
993	470561,79	2249958,16
994	470559,03	2249969,13
995	470561,18	2249986,77
996	470565,03	2249984,83
997	470567,19	2249989,31
998	470562,72	2249991,59
999	470561,44	2249988,90
1000	470562,08	2249994,19
1001	470564,77	2249998,60
1002	470567,73	2249997,58
1003	470580,35	2249990,33
1004	470591,96	2249983,73
1005	470593,69	2249982,63
1006	470609,93	2249972,29
1007	470649,08	2249953,11
1008	470681,77	2249938,02
1009	470699,53	2249929,45
1010	470714,42	2249921,00
1011	470712,95	2249918,52
1012	470717,20	2249915,88
1013	470718,78	2249918,53
1014	470744,71	2249903,83
1015	470823,22	2249854,12
1016	470861,03	2249828,49
1017	470855,71	2249816,17
1018	470865,84	2249809,89
662	470878,18	2249803,85
1018	467616,48	2251444,67
1019	467611,96	2251446,86
1020	467609,90	2251442,31
1021	467614,40	2251440,15
1018	467616,48	2251444,67
1022	467658,10	2251409,58
1023	467653,58	2251411,77

Индв. № подл.	
Подп. и дата	
Взам. инв. №	

Изм.	Кол.уч.	Лист	№ док.	Подпись	Дата

85-342-ППТ

Лист

19

1024	467651,52	2251407,22
1025	467656,02	2251405,06
1022	467658,10	2251409,58
1026	467711,46	2251400,53
1027	467706,94	2251402,71
1028	467704,88	2251398,16
1029	467709,39	2251396,00
1026	467711,46	2251400,53
1030	467765,19	2251378,66
1031	467760,67	2251380,85
1032	467758,61	2251376,3
1033	467763,12	2251374,14
1030	467765,19	2251378,66
1034	467812,18	2251349,16
1035	467807,66	2251351,35
1036	467805,60	2251346,80
1037	467810,11	2251344,64
1034	467812,18	2251349,16
1038	467864,15	2251323,92
1039	467859,63	2251326,11
1040	467857,57	2251321,56
1041	467862,08	2251319,4
1038	467864,15	2251323,92
1042	467916,52	2251298,63
1043	467912,00	2251300,82
1044	467909,94	2251296,27
1045	467914,45	2251294,11
1045	467916,52	2251298,63
1046	467968,50	2251273,61
1047	467963,98	2251275,80
1048	467961,92	2251271,25
1049	467966,43	2251269,09
1046	467968,50	2251273,61
1050	468020,48	2251248,39
1051	468015,96	2251250,58

Изм. № подл.	Подп. и дата	Взам. инв. №

Изм.	Кол.уч.	Лист	№ док.	Подпись	Дата

85-342-ППТ

Лист

20



1080	468379,19	2251069,76
1081	468383,70	2251067,60
1078	468385,77	2251072,12
1082	468437,72	2251047,14
1083	468433,20	2251049,33
1084	468431,14	2251044,78
1085	468435,65	2251042,62
1082	468437,72	2251047,14
1086	468490,04	2251021,86
1087	468485,52	2251024,05
1088	468483,46	2251019,5
1089	468487,97	2251017,34
1086	468490,04	2251021,86
1090	468542,32	2250996,68
1091	468537,80	2250998,87
1092	468535,74	2250994,32
1093	468540,25	2250992,16
1090	468542,32	2250996,68
1094	468594,28	2250971,33
1095	468589,76	2250973,52
1096	468587,70	2250968,97
1097	468592,21	2250966,81
1094	468594,28	2250971,33
1098	468646,41	2250946,4
1099	468641,89	2250948,59
1100	468639,83	2250944,04
1101	468644,34	2250941,88
1098	468646,41	2250946,4
1102	468698,54	2250921,11
1103	468694,02	2250923,29
1104	468691,96	2250918,74
1105	468696,47	2250916,59
1102	468698,54	2250921,11
1106	468750,64	2250895,93
1107	468746,12	2250898,11

Изм. № подл.	Подп. и дата	Взам. инв. №

Изм.	Кол.уч.	Лист	№ док.	Подпись	Дата

85-342-ППТ

Лист

22

1108	468744,06	2250893,56
1109	468748,57	2250891,41
1106	468750,64	2250895,93
1110	468802,93	2250870,55
1111	468798,41	2250872,74
1112	468796,35	2250868,19
1113	468800,86	2250866,03
1110	468802,93	2250870,55
1114	468855,19	2250845,39
1115	468850,67	2250847,58
1116	468848,61	2250843,03
1117	468853,12	2250840,87
1114	468855,19	2250845,39
1118	468907,28	2250820,3
1119	468902,77	2250822,49
1120	468900,7	2250817,94
1121	468905,21	2250815,78
1118	468907,28	2250820,3
1122	468959,28	2250795,18
1123	468954,76	2250797,37
1124	468952,70	2250792,82
1125	468957,21	2250790,66
1122	468959,28	2250795,18
1126	2250769,99	469011,48
1127	2250772,18	469006,96
1128	2250767,63	469004,90
1129	2250765,47	469009,41
1126	2250769,99	469011,48
1130	469063,71	2250744,86
1131	469059,19	2250747,04
1132	469057,13	2250742,5
1133	469061,64	2250740,34
1130	469063,71	2250744,86
1134	469115,77	2250719,65

Изм. № подл.	Подп. и дата	Взам. инв. №

Изм.	Кол.уч.	Лист	№ док.	Подпись	Дата

85-342-ППТ

Лист

23

1135	469111,25	2250721,84
1136	469109,19	2250717,29
1137	469113,7	2250715,13
1134	469115,77	2250719,65
1138	469168,11	2250694,42
1139	469163,59	2250696,61
1140	469161,53	2250692,06
1141	469166,04	2250689,9
1138	469168,11	2250694,42
1142	469220,02	2250669,18
1143	469215,5	2250671,37
1144	469213,44	2250666,82
1145	469217,95	2250664,66
1142	469220,02	2250669,18
1146	469272,28	2250644,04
1147	469267,76	2250646,22
1148	469265,70	2250641,68
1149	469270,21	2250639,52
1146	469272,28	2250644,04
1150	469324,49	2250618,78
1151	469319,97	2250620,97
1152	469317,91	2250616,42
1153	469322,42	2250614,26
1150	469324,49	2250618,78
1154	469376,85	2250593,67
1155	469372,33	2250595,85
1156	469370,27	2250591,31
1157	469374,78	2250589,15
1154	469376,85	2250593,67
1158	469428,91	2250568,53
1159	469424,39	2250570,72
1160	469422,33	2250566,17
1161	469426,84	2250564,01
1158	469428,91	2250568,53
1162	469480,96	2250543,38

Индв. № подл.	
Подп. и дата	
Взам. инв. №	

Изм.	Кол.уч.	Лист	№ док.	Подпись	Дата

85-342-ППТ

Лист

24





1191	469925,48	2250317,75
1192	469923,42	2250313,20
1193	469927,93	2250311,04
1190	469930,00	2250315,56
1194	469977,02	2250290,15
1195	469972,50	2250292,34
1196	469970,44	2250287,79
1197	469974,95	2250285,63
1194	469977,02	2250290,15
1198	470024,16	2250265
1199	470019,64	2250267,19
1200	470017,58	2250262,64
1201	470022,09	2250260,48
1198	470024,16	2250265
1202	470618,21	2249966,35
1203	470613,74	2249968,63
1204	470611,58	2249964,12
1205	470616,05	2249961,87
1202	470618,21	2249966,35
1206	470668,90	2249943,25
1207	470664,43	2249945,53
1208	470662,27	2249941,02
1209	470666,74	2249938,77
1206	470668,90	2249943,25
1210	470766,18	2249888,4
1211	470761,93	2249891,07
1212	470759,38	2249886,78
1213	470763,63	2249884,14
1210	470766,18	2249888,4
1214	470812,35	2249856,95
1215	470808,10	2249859,62
1216	470805,55	2249855,32
1217	470809,80	2249852,68
1214	470812,35	2249856,95
1218	470858,47	2249825,69

Инд. № подл.	
Подп. и дата	
Взам. инв. №	

Изм.	Кол.уч.	Лист	№ док.	Подпись	Дата

85-342-ППТ

Лист

26

1219	470854,22	2249828,36
1220	470851,67	2249824,06
1221	470855,92	2249821,42
1218	470858,47	2249825,69

**3. Перечень координат характерных точек границ зон планируемого размещения линейных объектов, подлежащих переносу (переустройству) из зон планируемого размещения линейного объекта**

Таблица 3.

**Координаты характерных точек границ зон планируемого размещения линейных объектов, подлежащих переустройству в границах Кукуштанского сельского поселения Пермского муниципального района**

№ точек	X	Y
1	475126,42	2245191,35
2	475154,39	2245218,36
3	475147,32	2245225,43
4	475146,07	2245224,23
5	475118,41	2245251,90
6	475148,31	2245281,15
7	474917,94	2245516,05
8	474918,90	2245567,97
9	474908,91	2245568,04
10	474908,41	2245541,24
11	474900,62	2245533,71
12	474848,73	2245586,56
13	474844,35	2245576,80
14	474907,87	2245512,04
15	474906,97	2245463,53
16	474820,21	2245551,49
17	474812,74	2245546,24
18	474908,21	2245448,03
19	475104,19	2245251,98
20	475085,19	2245233,40

№ точек	X	Y
---------	---	---

Изм. № подл.	Подп. и дата	Взам. инв. №

Изм.	Кол.уч.	Лист	№ док.	Подпись	Дата

85-342-ППТ

Лист

27

21	475134,16	2245281,29
22	474917,68	2245502,03
23	474916,78	2245453,60
24	475111,34	2245258,98

№ точек	X	Y
25	475126,62	2245205,44
26	475138,88	2245217,28
27	475111,26	2245244,91
28	475099,34	2245233,25

**Координаты характерных точек границ зон планируемого размещения линейных объектов, подлежащих переустройству в границах Платошинского сельского поселения Пермского муниципального района**

№ точек	X	Y
12	474848,73	2245586,56
30	474598,47	2245841,80
31	474523,50	2245768,26
32	474486,88	2245732,36
33	474492,14	2245727,31
34	474584,47	2245775,12
35	474736,64	2245621,98
16	474811,08	2245546,50
17	474812,74	2245546,24
38	474820,21	2245551,49
39	474743,71	2245629,05
40	474586,44	2245787,32
41	474524,51	2245755,25
42	474598,34	2245827,66
13	474844,35	2245576,80

№ точек	X	Y
43	472814,55	2247575,87
44	472826,98	2247557,48
45	472845,44	2247569,07
46	472892,03	2247577,36
47	473034,36	2247685,32
48	473056,29	2247701,96
49	473044,48	2247719,57

Взам. инв. №

Подл. и дата

Инв. № подл.

Изм.	Кол.уч.	Лист	№ док.	Подпись	Дата

85-342-ППТ

Лист

28



## 6. Мероприятия по сохранению объектов культурного наследия от возможного негативного воздействия в связи с размещением линейного объекта

На территории планируемого строительства линейного объекта объекты культурного наследия, включённые в Единый государственный реестр объектов культурного наследия (памятников истории и культуры) народов Российской Федерации, и выявленные объекты культурного наследия отсутствуют.

## 7. Мероприятия по охране окружающей среды

Проектом рекомендуется выполнение следующих мероприятий, обеспечивающих уменьшение загрязнения атмосферы, воды, почвы, снижения уровня шума в процессе строительства:

- снятие и складирование плодородного слоя для последующей рекультивации;
- применение машин и механизмов с электроприводом;
- применение для нужд строительства электроэнергии взамен твердого или жидкого топлива;
- устранение открытого хранения, погрузки, разгрузки и перевозки сыпучих, пылящих материалов, применение пневмоперегрузателей;
- применение герметических емкостей для перегрузки раствора и бетона;
- складирование отходов строительного производства, строительного мусора и т.п. в контейнеры;
- запрещение мойки оборудования, машин и других погрузо-разгрузочных средств, применение асфальтобетонных и битумоварочных установок в пределах стройплощадки;
- отвод бытовых стоков в выгребную яму с ежедневной обработкой дезинфицирующими составами;

Изм.	Кол.уч.	Лист	№ док.	Подпись	Дата	85-342-ППТ	Лист
							30
Индв. № подл.	Подп. и дата	Взам. инв. №					

- тщательная очистка выгребной ямы по окончании строительства, обработка дезинфицирующим составом, засыпка грунтом с послойным трамбованием;
- подвозка материалов и конструкций по мере необходимости, исключая загромождение и захламление территории строительства;
- производство всех видов работ без отступления от требований соответствующих экологических нормативов;
- выполнение работ последовательным методом, исключающим одновременное использование предусмотренных машин и механизмов.

В период выполнения строительных работ неизбежно образование определенного количества жидких и твердых отходов.

Вышедшие из строя в процессе эксплуатации дорожно-строительные машины, механизмы или отдельные узлы и детали, оказавшиеся вдоль трассы дороги, в местах устройства строительных работ, отправляются в качестве металлолома на ближайшие базы Вторчермета. Изношенные шины автомобилей, тракторов и других дорожно-строительных машин и механизмов вывозятся на регенерацию или переработку, в том числе, и для приготовления резиновой крошки в целях укрепления цементобетонных покрытий на других объектах строительства.

Отработанное масло двигателей автомобилей и дорожно-строительных машин собирается в герметические емкости и регулярно вывозится на ближайшие базы для регенерации.

Подробная пояснительная записка и чертежи расположены в томе 5 «Мероприятия по охране окружающей среды».

## **8. Мероприятия по защите территории от чрезвычайных ситуаций природного и техногенного характера, в том числе по обеспечению пожарной безопасности и гражданской обороне**

На проектируемой территории потенциально опасные объекты отсутствуют.

Инв. № подл.	Подп. и дата	Взам. инв. №							Лист
Изм.	Кол.уч.	Лист	№ док.	Подпись	Дата	<b>85-342-ППТ</b>			

Среди чрезвычайных ситуаций техногенного характера большая доля приходится на аварии на автодорогах, пожары в зданиях, на коммуникациях.

Для предотвращения чрезвычайных ситуаций на автотранспорте необходимо проведение следующего комплекса мероприятий:

- улучшение качества зимнего содержания автодорог в период гололеда;
- устройство ограждений, разметка, установка дорожных знаков, улучшение освещения на автодорогах;
- укрепление обочин, откосов насыпей, устройство водоотводов и других инженерных мероприятий для предотвращения размывов на предмостных участках;
- очистка дорог в зимнее время от снежных валов, сужающих проезжую часть и ограничивающих видимость.

Для нормального функционирования объектов жизнеобеспечения и предотвращения возникновения чрезвычайных ситуаций необходимо соблюдение специального режима в пределах охранных зон объектов инженерной инфраструктуры.

На проектируемой территории из чрезвычайных ситуаций природного характера возможно возникновение опасных метеорологических явлений.

С целью защиты населения от опасных метеорологических явлений и процессов предусматривается комплекс мероприятий по предотвращению развития гололедных явлений, воздействия молний, снежных заносов.

В соответствии с Федеральным законом от 22.07.2008 №123-ФЗ «Технический регламент о требованиях пожарной безопасности» защита людей и имущества от воздействия опасных факторов пожара и (или) ограничение последствий их воздействия обеспечиваются одним или несколькими из следующих способов:

- применение объемно-планировочных решений и средств, обеспечивающих ограничение распространения пожара за пределы очага;
- устройство эвакуационных путей, удовлетворяющих требованиям безопасной эвакуации людей при пожаре;

Изм. № подл.	Подп. и дата	Взам. инв. №							Лист
Изм.	Кол.уч.	Лист	№ док.	Подпись	Дата	<b>85-342-ППТ</b>			

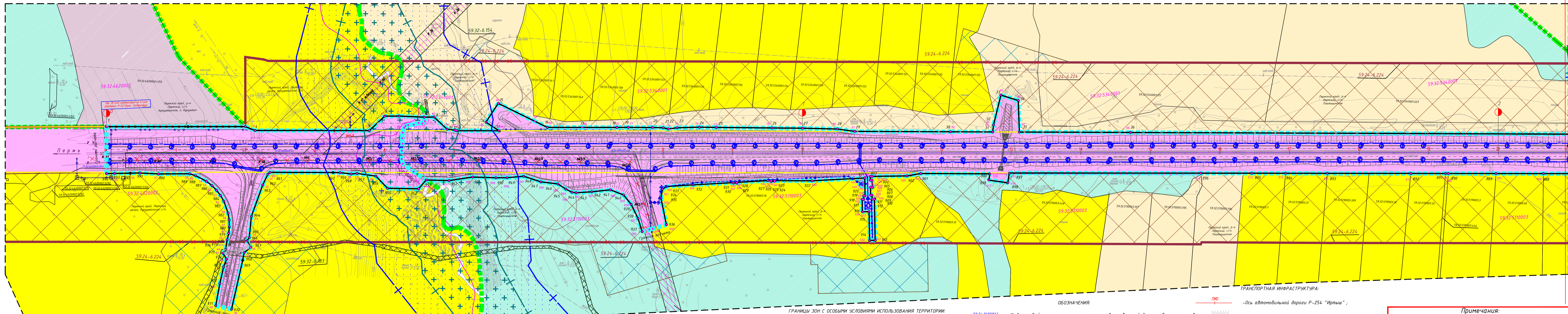




# Документация по планировке территории объекта

## Реконструкция автомобильной дороги 1Р 242 Пермь-Екатеринбург на участке Пермь - Граница Свердловской области участок км 47+400 - 58+400 в Пермском крае"

### Проект планировки. Графическая часть, М 1:2000



- Функциональное зонирование:**
- Зона делового, общественного и коммерческого назначения
  - Зона сельскохозяйственных угодий
  - Зона лесов
  - Зона садоводства и дачных участков
  - Зона транспортной инфраструктуры
  - Зона объектов, предназначенных для занятий физической культурой и спортом

- Границы:**
- Граница зоны планируемого размещения объекта капитального строительства федерального значения;
  - Граница существующей полосы отвода автомобильной дороги федерального значения, включенная в ЕГРН
  - Устанавливаемые красные линии
  - Граница проектируемой территории;
  - Граница существующей придорожной полосы, включенная в ЕГРН
  - Отменяемая граница придорожной полосы
  - Граница устанавливаемой придорожной полосы
  - Границы земельных участков, включенных в ЕГРН;
  - Граница кадастрового квартала;
  - Граница муниципальных образований;

- Границы зон с особыми условиями использования территории:**
- Зона придорожной полосы, в соответствии со сведениями ЕГРН строительства федерального значения;
  - Зона устанавливаемой придорожной полосы
  - Охранная зона инженерных коммуникаций( линии электропередач), в соответствии со сведениями ГКН
  - Охранная зона линий и сооружений связи и линий и сооружений радиодиффакции, в соответствии со сведениями ГКН
  - Граница водоохранной зоны
  - Граница водоохранной зоны

- ОБОЗНАЧЕНИЯ:**
- 59.24.3610001.1 -Кадастровый номер земельного участка автомобильной дороги общего пользования федерального значения 1Р 242 Пермь-Екатеринбург, включенный в ЕГРН;
  - 59.24.0000000.94 -Кадастровый номер земельного участка, включенный в ЕГРН;
  - 59.32.5110003 -Номер кадастрового квартала;
  - 59.24-6.224 -Кадастровый номер зоны с особыми условиями использования территории (придорожной полосы);
  - 59.32-6.183 -Кадастровый номер охранной зоны инженерных коммуникаций
  - 1 - Номер характерной точки красной линии
  - - Обозначение характерной точки красной линии
  - 1 - Номер характерной точки границы зоны планируемого размещения объекта
  - - Обозначение характерной точки границы зоны планируемого размещения объекта
- Схема стыковки листов**
- 

- ТРАНСПОРТНАЯ ИНФРАСТРУКТУРА:**
- Ось автомобильной дороги Р-254 "Иртыш";
  - Земляное полотно федеральной автомобильной дороги 1Р 242
  - автомобильные дороги, проезды местного значения
  - Земляное полотно федеральной автомобильной дороги 1Р 242, после реконструкции
- ИНЖЕНЕРНАЯ ИНФРАСТРУКТУРА:**
- Кабель связи
  - Линии электропередач
  - Проектируемая линия освещения
  - Переустанавливаемая линия ВЛ 10 кВ
  - Проектируемая подводящая линия ВЛ 10кВ

**Примечания:**  
 В границах зоны планируемого размещения объекта капитального строительства отсутствуют ООПТ федерального, регионального и местного значения

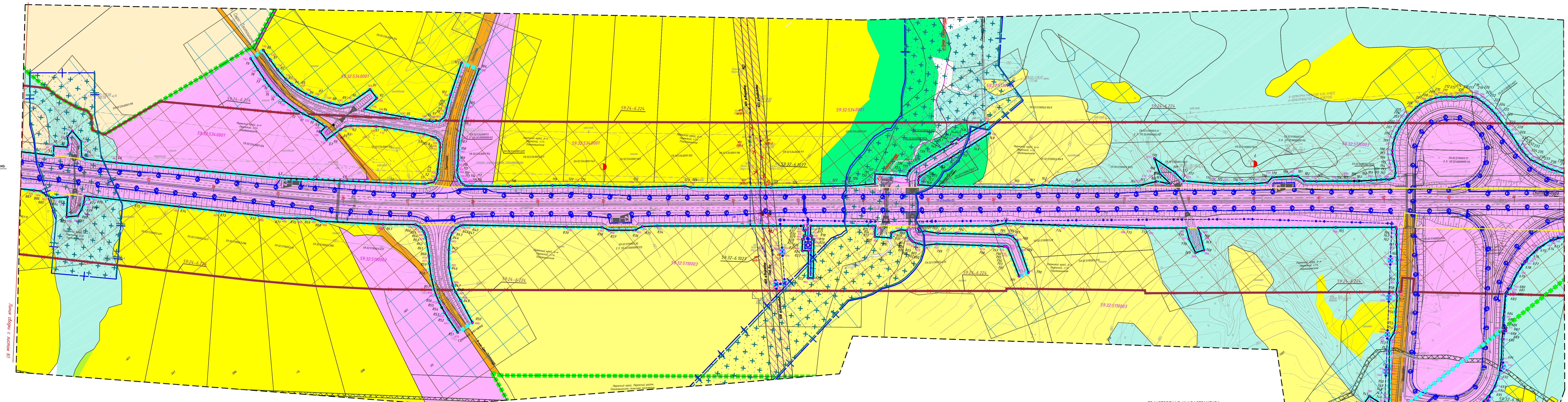
**Примечания:**  
 В границах зоны планируемого размещения объекта капитального строительства отсутствуют объекты культурного и археологического наследия

85 -342-ППТ				
" Реконструкция автомобильной дороги 1Р 242 Пермь-Екатеринбург на участке Пермь - Граница Свердловской области участок км 47+400-км 58+400 в Пермском крае"				
Изм.	Кол.уч.	Лист	Испол.	Дата
Разработ.	Сиверева	10.19	Белосова	10.19
Проверил	Терчинов	10.19	Белосова	10.19
Исполн.	Белосова	10.19		
Чертеж красных линий, совмещенный с чертежом границ зон планируемого размещения объекта				Страницы
М 1:2000				Лист
				Листов
				000 " Центр Дорпроект"

# Документация по планировке территории объекта

Реконструкция автомобильной дороги 1Р 242 Пермь-Екатеринбург на участке Пермь - Граница Свердловской области участок км 47+400 - 58+400 в Пермском крае

## Проект планировки. Графическая часть, М 1:2000



III масштаб с набором вилки

IV масштаб с набором вилки

- ФУНКЦИОНАЛЬНОЕ ЗОНИРОВАНИЕ**
- Зона делового, общественного и коммерческого назначения
  - Зона сельскохозяйственных угодий
  - Зона лесов
  - Зона садоводства и дачных участков
  - Зона транспортной инфраструктуры
  - Зона объектов, предназначенных для занятий физической культурой и спортом

- ГРАНИЦЫ:**
- Граница зоны планируемого размещения объекта капитального строительства федерального значения;
  - Граница существующей полосы отвода автомобильной дороги федерального значения, включенная в ЕГРН;
  - Устанавливаемые красные линии
  - Граница проектируемой территории;
  - Граница существующей придорожной полосы, включенная в ЕГРН;
  - Отменяемая граница придорожной полосы
  - Граница устанавливаемой придорожной полосы
  - Границы земельных участков, включенных в ЕГРН;
  - Граница кадастрового квартала;
  - Граница муниципальных образований;

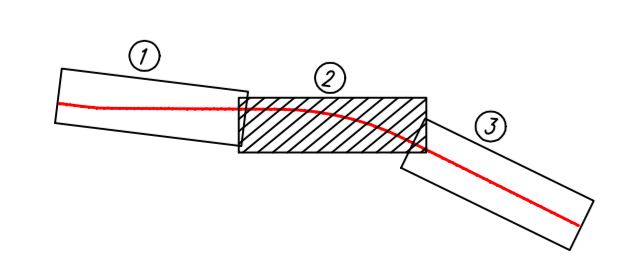
- ГРАНИЦЫ ЗОН С ОСОБЫМИ УСЛОВИЯМИ ИСПОЛЬЗОВАНИЯ ТЕРРИТОРИИ:**
- Зона придорожной полосы, в соответствии со сведениями ЕГРН
  - Зона устанавливаемой придорожной полосы
  - Охранная зона инженерных коммуникаций (линии электропередачи), в соответствии со сведениями ГКН
  - Охранная зона линий и сооружений связи и линий и сооружений радиотелевизионной радиотелефонной связи, в соответствии со сведениями ГКН
  - Граница водоохранной зоны
  - Граница водоохранной зоны

- ОБОЗНАЧЕНИЯ:**
- 59:24:36101011 -Кадастровый номер земельного участка автомобильной дороги общего пользования федерального значения 1Р 242 Пермь-Екатеринбург, включенный в ЕГРН;
  - 59:32:51000116 -Кадастровый номер земельного участка, включенный в ЕГРН;
  - 59:32:5110003 -Номер кадастрового квартала;
  - 59:24-6.224 -Кадастровый номер зоны с особыми условиями использования территории (придорожной полосы);
  - 59:32-6.183 -Кадастровый номер охранной зоны инженерных коммуникаций
  - 1 - Номер характерной точки красной линии
  - - Обозначение характерной точки красной линии
  - 1 - Номер характерной точки границы зоны планируемого размещения объекта
  - - Обозначение характерной точки границы зоны планируемого размещения объекта

- ТРАНСПОРТНАЯ ИНФРАСТРУКТУРА:**
- Ось автомобильной дороги Р-254 "Иртыш";
  - Земляное полотно федеральной автомобильной дороги 1Р 242
  - автомобильные дороги, проезды местного значения
  - Земляное полотно федеральной автомобильной дороги 1Р 242, после реконструкции
- ИНЖЕНЕРНАЯ ИНФРАСТРУКТУРА:**
- Кабель связи
  - Линии электропередачи
  - Проектируемая линия освещения
  - Переустанавливаемая линия ВЛ 10 кВ
  - Проектируемая подводящая линия ВЛ 10кВ

**Примечания:**  
 В границах зоны планируемого размещения объекта капитального строительства отсутствуют ООПТ федерального, регионального и местного значения

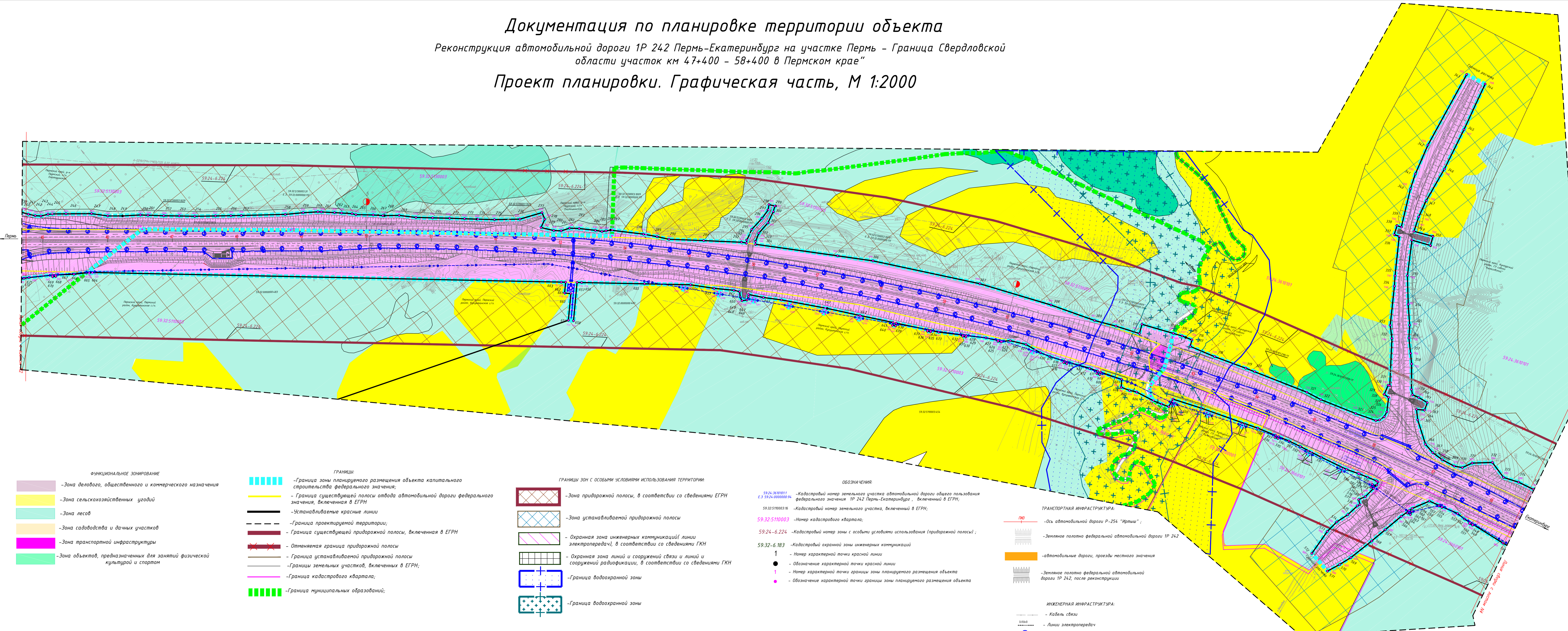
**Примечания:**  
 В границах зоны планируемого размещения объекта капитального строительства отсутствуют объекты культурного и археологического наследия



# Документация по планировке территории объекта

## Реконструкция автомобильной дороги 1Р 242 Пермь-Екатеринбург на участке Пермь - Граница Свердловской области участок км 47+400 - 58+400 в Пермском крае

### Проект планировки. Графическая часть, М 1:2000



- ФУНКЦИОНАЛЬНОЕ ЗОНИРОВАНИЕ**
- Зона делового, общественного и коммерческого назначения
  - Зона сельскохозяйственных угодий
  - Зона лесов
  - Зона садоводства и дачных участков
  - Зона транспортной инфраструктуры
  - Зона объектов, предназначенных для занятий физической культурой и спортом

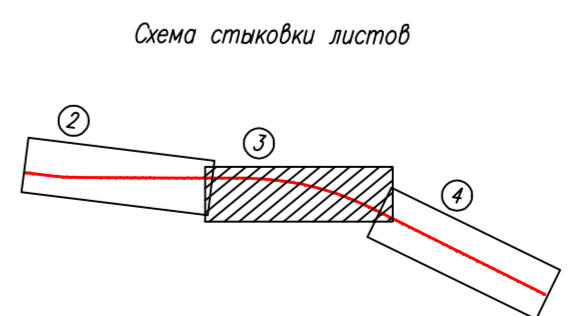
- ГРАНИЦЫ**
- Граница зоны планируемого размещения объекта капитального строительства федерального значения;
  - Граница существующей полосы отвода автомобильной дороги федерального значения, включенная в ЕГРН
  - Устанавливаемые красные линии
  - Граница проектируемой территории;
  - Граница существующей придорожной полосы, включенная в ЕГРН
  - Отменяемая граница придорожной полосы
  - Граница устанавливаемой придорожной полосы
  - Границы земельных участков, включенных в ЕГРН;
  - Граница кадастрового квартала;
  - Граница муниципальных образований;

- ГРАНИЦЫ ЗОН С ОСОБЫМИ УСЛОВИЯМИ ИСПОЛЬЗОВАНИЯ ТЕРРИТОРИИ**
- Зона придорожной полосы, в соответствии со сведениями ЕГРН
  - Зона устанавливаемой придорожной полосы
  - Охранная зона инженерных коммуникаций (линии электропередач), в соответствии со сведениями ГКН
  - Охранная зона линий и сооружений связи и линий и сооружений радиорелизации, в соответствии со сведениями ГКН
  - Граница водоохранной зоны
  - Граница водоохранной зоны

- ОБОЗНАЧЕНИЯ**
- 59.24.3610011 -Кадастровый номер земельного участка автомобильной дороги общего пользования федерального значения 1Р 242 Пермь-Екатеринбург, включенный в ЕГРН;
  - 59.24.000000094 -Кадастровый номер земельного участка, включенный в ЕГРН;
  - 59.32.5110003 -Номер кадастрового квартала;
  - 59.24-6.224 -Кадастровый номер зоны с особыми условиями использования территории (придорожной полосы);
  - 59.32-6.183 -Кадастровый номер охранной зоны инженерных коммуникаций
  - 1 - Номер характерной точки красной линии
  - - Обозначение характерной точки красной линии
  - - Номер характерной точки границы зоны планируемого размещения объекта
  - - Обозначение характерной точки границы зоны планируемого размещения объекта

- ТРАНСПОРТНАЯ ИНФРАСТРУКТУРА**
- Ось автомобильной дороги Р-254 "Иртыш";
  - Земляное полотно федеральной автомобильной дороги 1Р 242
  - автомобильные дороги, проезды местного значения
  - Земляное полотно федеральной автомобильной дороги 1Р 242, после реконструкции

- ИНЖЕНЕРНАЯ ИНФРАСТРУКТУРА**
- Кабель связи
  - Линии электропередач
  - Проектируемая линия освещения
  - Переустанавливаемая линия ВЛ 10 кВ
  - Проектируемая подводящая линия ВЛ 10кВ



**Примечания:**  
 В границах зоны планируемого размещения объекта капитального строительства отсутствуют ООПТ федерального, регионального и местного значения

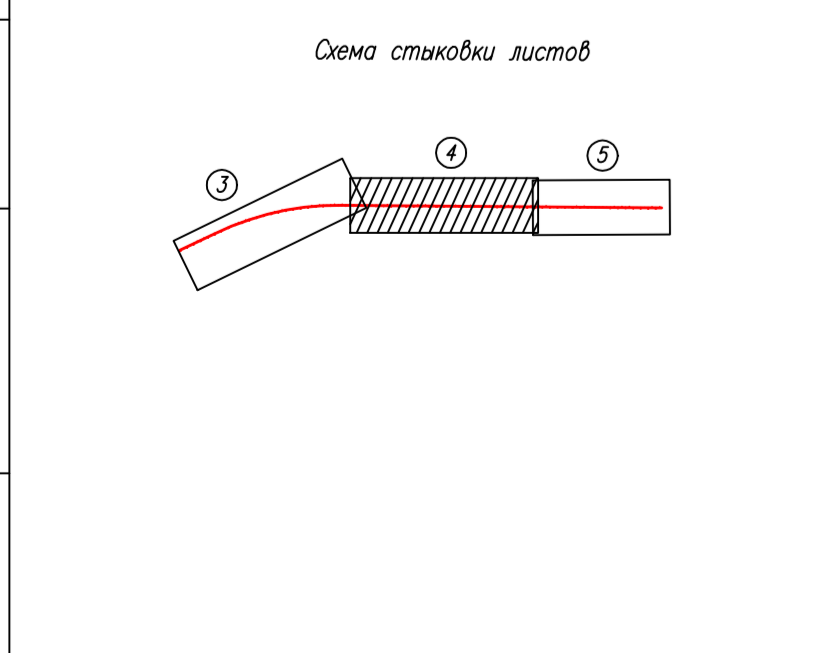
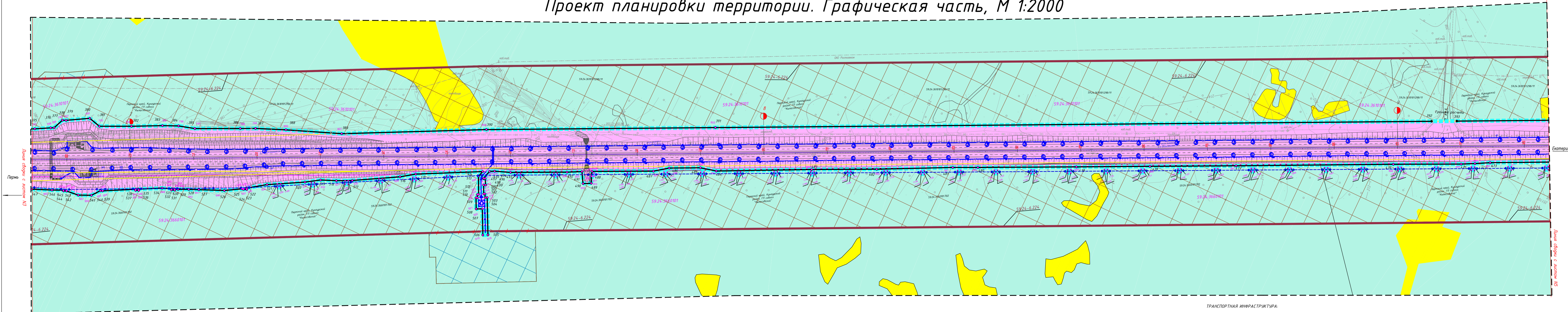
**Примечания:**  
 В границах зоны планируемого размещения объекта капитального строительства отсутствуют объекты культурного и археологического наследия

Имя, № листа, Лист, и дата

# Документация по планировке территории объекта

Реконструкция автомобильной дороги 1Р 242 Пермь-Екатеринбург на участке Пермь - Граница Свердловской области участок км 47+400 - 58+400 в Пермском крае"

Проект планировки территории. Графическая часть, М 1:2000



- ФУНКЦИОНАЛЬНОЕ ЗОНИРОВАНИЕ**
- Зона делового, общественного и коммерческого назначения
  - Зона сельскохозяйственных угодий
  - Зона лесов
  - Зона садоводства и дачных участков
  - Зона транспортной инфраструктуры
  - Зона объектов, предназначенных для занятий физической культурой и спортом

- ГРАНИЦЫ:**
- Граница зоны планируемого размещения объекта капитального строительства федерального значения;
  - Граница существующей полосы отвода автомобильной дороги федерального значения, включенная в ЕГРН
  - Устанавливаемые красные линии
  - Граница проектируемой территории;
  - Граница существующей придорожной полосы, включенная в ЕГРН
  - Отменяемая граница придорожной полосы
  - Граница устанавливаемой придорожной полосы
  - Границы земельных участков, включенных в ЕГРН;
  - Граница кадастрового квартала;
  - Граница муниципальных образований;

- ГРАНИЦЫ ЗОН С ОСОБЫМИ УСЛОВИЯМИ ИСПОЛЬЗОВАНИЯ ТЕРРИТОРИИ:**
- Зона придорожной полосы, в соответствии со сведениями ЕГРН
  - Зона устанавливаемой придорожной полосы
  - Охранная зона инженерных коммуникаций (линии электропередач), в соответствии со сведениями ГКН
  - Охранная зона линий и сооружений связи и линий и сооружений радиотелевизионной, в соответствии со сведениями ГКН
  - Граница водоохранной зоны
  - Граница водоохранной зоны

- ОБОЗНАЧЕНИЯ:**
- 59.24.3610101 -Кадастровый номер земельного участка автомобильной дороги общего пользования федерального значения 1Р 242 Пермь-Екатеринбург, включенный в ЕГРН;
  - 59.32.510003.16 -Кадастровый номер земельного участка, включенный в ЕГРН;
  - 59.32.510003 -Номер кадастрового квартала;
  - 59.24-6.224 -Кадастровый номер зоны с особыми условиями использования (придорожной полосы);
  - 59.32-6.183 -Кадастровый номер охранной зоны инженерных коммуникаций
  - 1 - Номер характерной точки красной линии
  - - Обозначение характерной точки красной линии
  - 1 - Номер характерной точки границы зоны планируемого размещения объекта
  - - Обозначение характерной точки границы зоны планируемого размещения объекта

- ТРАНСПОРТНАЯ ИНФРАСТРУКТУРА:**
- ось автомобильной дороги Р-254 "Иртыш";
  - Земляное полотно федеральной автомобильной дороги 1Р 242
  - автомобильные дороги, проезды местного значения
  - Земляное полотно федеральной автомобильной дороги 1Р 242, после реконструкции
- ИНЖЕНЕРНАЯ ИНФРАСТРУКТУРА:**
- Кабель связи
  - Линии электропередач
  - Проектируемая линия освещения
  - Переустраиваемая линия ВЛ 10 кВ
  - Проектируемая подводящая линия ВЛ 10кВ

**Примечания:**  
В границах зоны планируемого размещения объекта капитального строительства отсутствуют ООПТ федерального, регионального и местного значения

**Примечания:**  
В границах зоны планируемого размещения объекта капитального строительства отсутствуют объекты культурного и археологического наследия

# Документация по планировке территории объекта

## Реконструкция автомобильной дороги 1Р 242 Пермь-Екатеринбург на участке Пермь - Граница Свердловской области участок км 47+400 - 58+400 в Пермском крае"

### Проект планировки . Графическая часть, М 1:2000

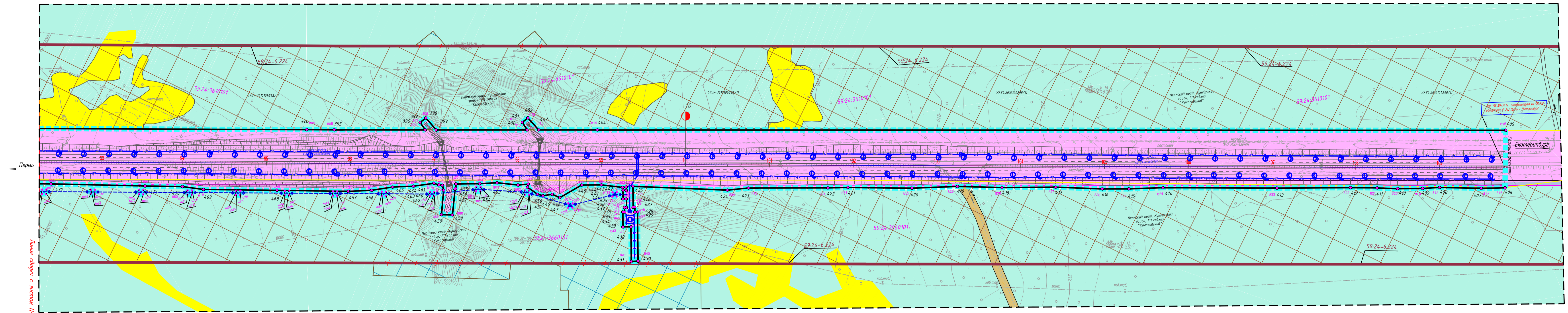
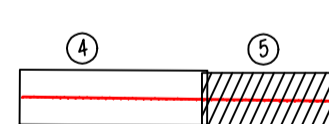


Схема стыковки листов



#### ФУНКЦИОНАЛЬНОЕ ЗОНИРОВАНИЕ

- Зона делового, общественного и коммерческого назначения
- Зона сельскохозяйственных угодий
- Зона лесов
- Зона садоводства и дачных участков
- Зона транспортной инфраструктуры
- Зона объектов, предназначенных для занятий физической культурой и спортом

#### ГРАНИЦЫ:

- Граница зоны планируемого размещения объекта капитального строительства федерального значения;
- Граница существующей полосы отвода автомобильной дороги федерального значения, включенная в ЕГРН
- Устанавливаемые красные линии
- Граница проектируемой территории;
- Граница существующей придорожной полосы, включенная в ЕГРН
- Отменяемая граница придорожной полосы
- Граница устанавливаемой придорожной полосы
- Границы земельных участков, включенных в ЕГРН;
- Граница кадастрового квартала;
- Граница муниципальных образований;

#### ГРАНИЦЫ ЗОН С ОСОБЫМИ УСЛОВИЯМИ ИСПОЛЬЗОВАНИЯ ТЕРРИТОРИИ:

- Зона придорожной полосы, в соответствии со сведениями ЕГРН
- Зона устанавливаемой придорожной полосы
- Охранная зона инженерных коммуникаций( линии электропередач), в соответствии со сведениями ГКН
- Охранная зона линий и сооружений связи и линий и сооружений радиосвязи, в соответствии со сведениями ГКН
- Граница водоохранной зоны
- Граница водоохранной зоны

#### ОБОЗНАЧЕНИЯ:

- 59:24:3610101 -Кадастровый номер земельного участка автомобильной дороги общего пользования федерального значения 1Р 242 Пермь-Екатеринбург , включенный в ЕГРН;
- 59:32:5110003:16 -Кадастровый номер земельного участка, включенный в ЕГРН;
- 59:32:5110003 -Номер кадастрового квартала;
- 59:24-6.224 -Кадастровый номер зоны с особыми условиями использования (придорожной полосы) ;
- 59:32-6.183 -Кадастровый охранный зоны инженерных коммуникаций
- 1 - Номер характерной точки красной линии
- - Обозначение характерной точки красной линии
- - Номер характерной точки границы зоны планируемого размещения объекта
- - Обозначение характерной точки границы зоны планируемого размещения объекта

**Примечания:**  
 В границах зоны планируемого размещения объекта капитального строительства отсутствуют ООПТ федерального, регионального и местного значения

**Примечания:**  
 В границах зоны планируемого размещения объекта капитального строительства отсутствуют объекты культурного и археологического наследия

#### ТРАНСПОРТНАЯ ИНФРАСТРУКТУРА:

- Ось автомобильной дороги Р-254 "Иртыш" ;
- Земляное полотно федеральной автомобильной дороги 1Р 242
- автомобильные дороги, проезды местного значения
- Земляное полотно федеральной автомобильной дороги 1Р 242, после реконструкции

#### ИНЖЕНЕРНАЯ ИНФРАСТРУКТУРА:

- Кабель связи
- Линии электропередач
- Проектируемая линия освещения
- Переустанавливаемая линия ВЛ 10 кВ
- Проектируемая подводящая линия ВЛ 10кВ

Изм.	Кол.уч.	Лист	Погн.	Дата
		85 - 342 - ППТ		

№П/П	X	Y
48	473358,93	2247096,75
49	473328,82	2247131,55
50	473279,95	2247188,04
51	473247,64	2247227,56
52	473241,57	2247239,44
53	473243,80	2247245,81
54	473248,51	2247252,33
55	473277,52	2247280,76
56	473282,70	2247284,21
57	473288,22	2247285,45
58	473294,18	2247284,08
59	473308,82	2247273,79
60	473356,13	2247231,09
61	473363,61	2247223,24
62	473388,32	2247192,96
63	473392,62	2247185,87
64	473393,84	2247176,77
65	473394,01	2247171,21
66	473394,20	2247164,76
67	473394,68	2247150,20
68	473409,72	2247150,29
69	473411,20	2247161,30
70	473432,36	2247154,71
71	473448,11	2247146,75
72	473459,82	2247142,16
73	473483,00	2247135,78
74	473495,71	2247133,68
75	473507,73	2247132,48
76	473514,41	2247132,34
77	473526,45	2247132,71
78	473544,51	2247134,01
79	473564,83	2247135,87
80	473563,02	2247159,15
81	473544,33	2247158,19
82	473525,53	2247157,54
83	473506,00	2247158,68
84	473494,70	2247160,65
85	473483,32	2247163,75
86	473468,91	2247169,35
87	473455,15	2247176,63
88	473435,43	2247189,63
89	473422,38	2247200,11
90	473416,02	2247217,25
91	473414,11	2247250,82

Согласовано

Взам. инв. №

Подп. и дата

Инв. № подл.

**85-342- ППТ**

Изм.	Кол.уч	Лист	№ док.	Подпись	Дата
Разраб.		Белоусова			06.19
Проверил		Сигаева			06.19
Н. контр.		Сигаева			06.19
Нач.отдела		Териченков			06.19

Каталог координат устанавливаемых красных линий Пермский район			Стадия	Лист	Листов
			П	1	2
ООО "Центр Дорпроект"					

92	473396,90	2247250,69
93	473395,63	2247225,48
94	473376,03	2247240,97
95	473347,76	2247266,17
96	473322,69	2247288,89
97	473316,01	2247295,93
98	473309,86	2247305,27
99	473310,06	2247313,84
100	473313,26	2247319,67
101	473318,48	2247325,77
102	473331,20	2247343,28
103	473359,40	2247386,70
104	473335,00	2247401,60
105	473303,10	2247350,43
106	473288,82	2247331,87
107	473267,50	2247309,32
108	473256,79	2247299,63
109	473244,69	2247289,85
110	473238,47	2247283,95
111	473234,19	2247279,42
112	473231,21	2247277,46
113	473223,95	2247273,90
114	473215,10	2247272,52
115	473210,88	2247273,15
116	473207,07	2247274,53
117	473204,58	2247277,12
118	473163,50	2247328,41
119	473124,73	2247379,89
120	473110,07	2247399,03
121	473099,47	2247411,61
122	473045,71	2247476,37
123	472998,27	2247539,40
124	472990,90	2247545,60
125	472914,56	2247642,02
126	472895,30	2247667,48
127	472857,18	2247718,90
128	472844,53	2247736,16
129	472841,24	2247739,81
130	472820,57	2247771,23
131	472826,13	2247775,34
132	472832,27	2247780,84
133	472811,44	2247804,85
134	472799,73	2247817,57
135	472801,97	2247821,42

Взам. инв. №

Подп. и дата

Инв. № подл.

Изм.	Кол.уч.	Лист	№ док.	Подпись	Дата

85-342- ППТ

Лист

2

136	472803,48	2247825,56
137	472804,15	2247829,05
138	472804,15	2247834,04
139	472800,45	2247865,80
140	472798,70	2247880,78
141	472796,84	2247893,59
142	472795,50	2247902,86
143	472798,10	2247903,11
144	472797,02	2247914,06
145	472794,24	2247913,78
146	472793,55	2247926,30
147	472788,02	2247964,60
294	471460,69	2249462,67
295	471468,98	2249478,77
296	471472,65	2249501,73
297	471477,03	2249517,50
298	471482,72	2249523,21
299	471475,26	2249529,15
300	471470,15	2249521,90
301	471461,51	2249504,62
302	471457,73	2249483,83
303	471450,65	2249471,85
304	471447,61	2249468,96
305	471355,06	2249557,73
306	471315,15	2249596,01
307	471185,40	2249703,96
308	471091,56	2249770,20
309	471031,15	2249808,31
310	471004,03	2249828,80
311	470972,55	2249850,32
312	470981,42	2249862,17
313	470940,38	2249891,59
603	470876,50	2249803,75
604	470904,11	2249791,15
605	470913,07	2249784,00
606	470924,74	2249776,93
607	470933,79	2249784,94
608	470962,64	2249766,42
609	470960,63	2249763,04
610	470964,88	2249760,40
611	470966,86	2249763,71
612	470977,94	2249756,60

Инд. № подл.	Взам. инв. №
	Подп. и дата

Изм.	Кол.уч.	Лист	№ док.	Подпись	Дата
------	---------	------	--------	---------	------

85-342- ППТ



613	470991,39	2249746,77
614	471003,81	2249737,70
615	471006,77	2249735,66
616	471005,36	2249733,27
617	471009,61	2249730,63
618	471010,91	2249732,81
619	471030,22	2249719,54
620	471043,64	2249711,69
621	471067,62	2249702,06
622	471087,22	2249686,52
623	471094,29	2249675,81
624	471094,42	2249674,33
625	471098,23	2249671,10
626	471098,96	2249671,98
627	471113,80	2249659,80
628	471135,54	2249638,11
629	471134,09	2249636,32
630	471137,90	2249633,08
631	471139,10	2249634,56
632	471140,81	2249632,85
633	471165,91	2249607,82
634	471175,37	2249599,90
635	471174,03	2249598,26
636	471177,83	2249595,02
637	471179,21	2249596,69
638	471217,33	2249564,79
639	471214,63	2249561,47
640	471218,44	2249558,23
641	471221,18	2249561,57
642	471261,15	2249528,13
643	471301,18	2249494,99
644	471355,10	2249447,59
645	471375,19	2249427,96
646	471392,97	2249412,91
647	471390,68	2249410,83
648	471387,91	2249405,66
649	471391,76	2249398,94
650	471397,61	2249399,96
651	471405,03	2249404,69
652	471412,24	2249398,91
653	471433,31	2249376,92
654	471460,21	2249351,56
655	471505,33	2249296,57
656	471566,89	2249221,42
657	471571,37	2249215,97

Взам. инв. №

Подп. и дата

Инв. № подл.

Изм.	Кол.уч.	Лист	№ док.	Подпись	Дата

85-342- ППТ

Лист

4

658	471528,27	2249175,12
659	471533,77	2249169,32
660	471563,79	2249197,75
661	471570,45	2249190,72
662	471582,57	2249202,31
663	471586,87	2249197,06
664	472048,29	2248634,21
665	472051,36	2248629,23
666	472061,56	2248612,70
667	472078,17	2248589,81
668	472076,37	2248588,67
669	472078,95	2248584,39
670	472081,12	2248585,75
671	472100,57	2248554,87
672	472104,36	2248548,11
673	472108,10	2248537,51
674	472110,37	2248534,12
675	472113,15	2248511,56
676	472110,51	2248488,49
677	472108,35	2248485,08
678	472108,01	2248480,51
679	472102,38	2248462,52
680	472091,08	2248440,08
681	472090,43	2248433,92
682	472086,84	2248431,08
683	472088,79	2248428,70
684	472061,89	2248403,35
685	472050,43	2248393,25
686	472048,87	2248395,14
687	472047,25	2248397,10
688	472043,46	2248393,84
689	472046,48	2248390,15
690	472037,33	2248381,55
691	472012,99	2248360,97
692	471996,37	2248342,77
693	471987,08	2248328,08
694	471983,67	2248319,43
695	471981,14	2248309,99
696	471979,80	2248301,03
697	471979,46	2248291,95
698	471980,12	2248282,99
699	471981,80	2248273,96
700	471986,16	2248260,76
701	471985,67	2248253,90
702	471988,30	2248249,65

Взам. инв. №

Подп. и дата

Инв. № подл.

Изм.	Кол.уч.	Лист	№ док.	Подпись	Дата

85-342- ПИТ

Лист

5

703	471991,43	2248250,12
704	472004,67	2248232,77
705	472017,13	2248219,59
706	472017,60	2248218,55
707	472019,47	2248214,44
708	472020,42	2248209,17
709	472019,72	2248210,25
710	472015,60	2248207,42
711	472018,36	2248203,25
712	472019,14	2248203,77
713	472017,71	2248201,33
714	472014,40	2248198,78
715	472003,61	2248194,40
716	471973,31	2248202,78
717	471968,12	2248203,67
718	471950,90	2248206,61
719	471947,44	2248193,28
720	471952,37	2248191,63
721	471978,72	2248182,79
722	471994,58	2248178,16
723	471996,37	2248176,60
724	471989,95	2248169,17
725	471988,63	2248170,95
726	471984,70	2248167,87
727	471986,55	2248165,40
728	471982,60	2248161,04
729	471956,65	2248131,97
730	471925,79	2248094,07
731	471914,74	2248078,92
732	471927,70	2248065,20
733	471935,53	2248069,35
734	471944,11	2248074,66
735	471984,09	2248106,15
736	472020,96	2248134,68
737	472021,87	2248133,62
738	472025,58	2248136,94
739	472025,11	2248137,48
740	472045,19	2248151,01
741	472053,19	2248157,14
742	472058,47	2248158,39
743	472064,61	2248157,32
744	472090,94	2248154,23
745	472094,55	2248167,06
746	472071,02	2248175,47

Взам. инв. №

Подп. и дата

Инв. № подл.

Изм.	Кол.уч.	Лист	№ док.	Подпись	Дата

85-342- ПИТ

Лист

6

747	472067,96	2248179,45
748	472065,95	2248177,81
749	472067,19	2248182,71
750	472072,88	2248188,58
751	472109,25	2248217,34
752	472130,32	2248233,95
753	472143,01	2248244,94
754	472147,55	2248256,80
755	472153,77	2248264,17
756	472171,19	2248278,99
757	472189,05	2248295,54
758	472194,93	2248298,18
759	472204,51	2248308,71
760	472232,39	2248329,95
761	472251,79	2248344,09
762	472263,94	2248353,20
763	472270,81	2248358,84
764	472273,44	2248359,53
765	472330,20	2248286,75
766	472460,35	2248119,86
767	472451,22	2248116,62
768	472428,00	2248105,93
769	472432,88	2248093,30
770	472455,65	2248098,31
771	472471,71	2248105,29
772	472510,41	2248055,66
773	472527,71	2248035,10
774	472596,09	2247953,84
775	472638,73	2247903,16
776	472648,47	2247891,59
777	472658,98	2247872,13
778	472727,75	2247784,59
779	472725,54	2247780,99
780	472720,77	2247779,19
781	472719,62	2247779,56
782	472716,09	2247786,41
783	472700,73	2247800,60
784	472683,52	2247822,15
785	472641,49	2247872,58
786	472632,97	2247882,86
787	472626,45	2247887,43
788	472616,82	2247888,69
789	472600,22	2247883,83
790	472567,39	2247872,28
791	2247857,68	472572,08

Инд. № подл.	Подп. и дата	Взам. инв. №

Изм.	Кол.уч.	Лист	№ док.	Подпись	Дата

792	2247871,01	472616,55
793	2247871,20	472618,88
794	2247870,80	472620,08
795	2247869,75	472621,31
796	2247867,80	472622,39
797	2247861,70	472627,43
798	2247841,21	472645,06
799	2247788,69	472689,24
800	2247771,95	472699,78
801	2247767,77	472706,16
802	2247764,88	472709,33
803	2247762,50	472713,87
804	2247761,87	472716,42
805	2247761,36	472718,87
806	2247761,27	472721,69
807	2247762,07	472726,63
808	2247765,11	472734,06
809	2247759,21	472740,26
810	2247744,52	472746,08
811	2247739,16	472740,14
812	2247721,05	472756,48
813	2247725,79	472762,98
814	2247731,89	472769,15
815	2247727,99	472772,21
816	2247653,58	472830,67
817	2247643,98	472818,98
818	2247645,41	472817,64
819	2247642,12	472813,34
820	2247644,61	472811,26
821	2247607,11	472765,30
822	472770,32	2247600,88
823	472802,70	2247627,24
824	472808,85	2247619,76
825	472822,53	2247631,00
826	472821,11	2247632,73
827	472825,38	2247636,24
828	472824,14	2247637,87
829	472830,24	2247642,88
830	472832,09	2247640,56
831	472837,46	2247644,94
832	472840,07	2247641,61
833	472866,16	2247608,40
834	472976,32	2247468,18
835	472989,95	2247449,56
836	472992,44	2247437,13

Взам. инв. №

Подп. и дата

Инв. № подл.

Изм.	Кол.уч.	Лист	№ док.	Подпись	Дата

85-342- ППТ

Лист

8

837	473016,88	2247405,87
838	473027,23	2247400,21
839	473061,26	2247357,71
840	473162,00	2247234,31
841	473163,68	2247230,48
842	473164,89	2247222,86
843	473162,68	2247213,45
844	473156,91	2247204,44
845	473145,55	2247193,69
846	473124,72	2247177,18
847	473098,92	2247164,72
848	473087,86	2247161,61
849	473072,87	2247159,81
850	473035,03	2247153,06
851	473037,18	2247125,92
852	473061,31	2247127,61
853	473073,32	2247128,93
854	473082,32	2247130,30
855	473091,44	2247132,12
856	473103,32	2247135,33
857	473111,89	2247138,46
858	473131,48	2247147,52
859	473147,24	2247157,03
860	473156,94	2247163,84
861	473182,40	2247177,78
862	473188,13	2247179,85
863	473191,29	2247180,62
864	473197,51	2247181,00
865	473200,86	2247180,44
866	473207,66	2247177,33
867	473238,93	2247138,31
868	473301,54	2247066,22
869	473313,47	2247057,98
870	473327,59	2247040,29
871	473341,90	2247022,38
872	473367,62	2246996,26
873	473410,40	2246952,81
874	473453,80	2246908,74
875	473495,29	2246866,61
876	473547,97	2246813,12
877	473556,27	2246804,78
878	473550,19	2246798,82
879	473547,26	2246795,23
880	473542,69	2246787,72

Взам. инв. №

Подп. и дата

Инв. № подл.

Изм.	Кол.уч.	Лист	№ док.	Подпись	Дата

85-342- ППТ

Лист

9

881	473538,81	2246777,57
882	473548,14	2246762,94
883	473571,34	2246782,99
884	473583,58	2246765,23
885	473593,29	2246759,08
886	473603,74	2246756,48
887	473611,32	2246748,78
888	473653,97	2246705,47
889	473701,73	2246656,97
890	473749,82	2246608,14
891	473752,62	2246605,29
892	473787,68	2246569,69
893	473871,85	2246484,21
894	473913,97	2246441,44
895	473948,09	2246406,80
896	473999,41	2246354,68
897	474192,49	2246158,51
898	474183,82	2246147,20
899	474205,67	2246130,43
900	474211,19	2246137,77
901	474280,99	2246067,31
902	474292,36	2246050,76
903	474327,17	2246014,56
904	474328,89	2246012,54
905	474324,99	2246008,85
906	474323,34	2246010,66
907	474315,52	2246004,01
908	474317,51	2246001,80
909	474309,28	2245994,04
910	474307,98	2245995,50
911	474303,50	2245991,51
912	474301,27	2245993,85
913	474258,52	2245953,28
914	474264,02	2245947,48
915	474294,01	2245975,88
916	474300,71	2245968,87
917	474313,47	2245981,09
918	474311,92	2245982,71
919	474315,53	2245986,17
920	474314,34	2245987,81
921	474332,88	2246005,31
922	474383,01	2245948,64
923	474420,84	2245910,28
924	474420,15	2245909,56
925	474423,70	2245906,04

Инд. № подл.	Подп. и дата	Взам. инв. №

Изм.	Кол.уч.	Лист	№ док.	Подпись	Дата

926	474424,35	2245906,72
927	474427,70	2245903,32
928	474457,21	2245869,71
929	474456,63	2245869,10
930	474460,18	2245865,58
931	474460,52	2245865,93
932	474498,52	2245822,64
933	474523,67	2245793,70
934	474525,24	2245786,77
935	474517,49	2245776,20
936	474484,78	2245755,01
937	474502,09	2245723,23
938	474519,79	2245732,25
939	474541,11	2245739,41
940	474558,35	2245741,06
941	474576,82	2245732,73
942	474593,65	2245711,62
943	474608,33	2245694,64
944	474613,12	2245690,81
945	474622,58	2245687,75
946	474635,81	2245684,78
947	474655,07	2245669,38
948	474678,09	2245657,52
949	474693,29	2245638,95
950	474704,61	2245627,40
951	474728,54	2245604,50
952	474748,77	2245576,68
953	474772,48	2245553,74
954	474771,03	2245537,22
955	474802,91	2245505,78
956	474827,05	2245506,12
957	474848,72	2245489,56
958	474854,13	2245482,93
959	474866,75	2245472,87
960	474873,74	2245465,82
961	474937,60	2245401,35
962	474937,83	2245397,31
963	474931,90	2245381,08
964	474911,18	2245337,95
965	474891,73	2245314,62
966	474890,44	2245308,91
967	474879,83	2245306,50
968	474881,39	2245294,01
969	474874,91	2245284,76

Взам. инв. №

Подп. и дата

Инв. № подл.

Изм.	Кол.уч.	Лист	№ док.	Подпись	Дата

85-342- ППТ

Лист

11



970	474835,92	2245224,02
971	474855,47	2245211,48
972	474874,05	2245237,96
973	474887,29	2245258,45
974	474892,28	2245269,43
975	474901,97	2245271,73
976	474902,30	2245277,40
977	474903,25	2245278,38
978	474911,48	2245289,47
979	474916,68	2245297,77
980	474923,13	2245305,32
981	474929,69	2245311,43
982	474937,90	2245317,31
983	474954,30	2245324,94
984	474963,53	2245327,32
985	474972,98	2245328,50
986	474982,30	2245328,50
987	474992,61	2245327,14
988	475009,09	2245321,76
989	475017,09	2245317,46
990	475048,08	2245285,57
991	475067,96	2245267,26
992	475077,38	2245257,32
993	475092,89	2245240,95
994	475100,88	2245232,52

Инва. № подл.	Подп. и дата	Взам. инв. №

Изм.	Кол.уч.	Лист	№ док.	Подпись	Дата

85-342- ППТ

№П/П	X	Y
313	470940,38	2249891,59
314	470928,91	2249899,81
315	470923,59	2249902,88
316	470914,82	2249907,96
317	470908,48	2249899,74
318	470872,58	2249919,65
319	470829,01	2249946,36
320	470816,13	2249953,86
321	470741,51	2249997,68
322	470719,19	2250007,70
323	470669,06	2250036,68
324	470641,24	2250054,44
325	470638,58	2250059,49
326	470637,97	2250068,27
327	470641,43	2250076,21
328	470657,27	2250092,03
329	470665,08	2250089,76
330	470672,47	2250103,05
331	470670,32	2250104,63
332	470725,70	2250152,32
333	470743,26	2250162,79
334	470786,68	2250205,20
335	470798,63	2250215,88
336	470842,67	2250258,72
337	470849,35	2250253,92
338	470857,58	2250266,05
339	470851,75	2250269,90
340	470889,56	2250317,64
341	470902,90	2250337,74
342	470925,98	2250380,55
343	470974,62	2250494,97
361	470628,84	2250128,46
362	470613,92	2250134,01
363	470607,40	2250123,55
364	470616,03	2250114,50
365	470602,25	2250105,99
366	470565,05	2250092,08
367	470548,00	2250092,94
368	470530,41	2250097,63
369	470511,25	2250106,13
370	470501,65	2250114,61

Согласовано

Взам. инв. №

Подп. и дата

Инв. № подл.

**85-342- ППТ**

Изм.	Кол.уч	Лист	№ док.	Подпись	Дата

Каталог координат устанавливаемых красных линий Кунгурский район	Стадия	Лист	Листов
	П	1	2
	ООО "Центр Дорпроект"		

371	470497,69	2250130,92
372	470479,26	2250156,04
373	470450,33	2250155,31
374	470430,30	2250169,04
375	470407,62	2250180,01
376	470385,75	2250192,11
377	470380,91	2250194,58
378	470374,14	2250211,01
379	470368,91	2250213,25
380	470336,37	2250232,21
381	470317,42	2250227,34
382	470271,64	2250249,01
383	470227,84	2250270,89
384	470204,74	2250281,35
385	470179,67	2250288,65
386	470115,04	2250319,41
387	470093,35	2250329,85
388	470048,93	2250348,40
389	469966,87	2250380,69
390	469763,29	2250484,38
391	469438,18	2250642,11
392	468420,18	2251136,02
393	468386,50	2251152,34
394	467977,16	2251350,94
395	467947,39	2251365,39
396	467849,97	2251413,12
397	467859,43	2251418,27
398	467855,79	2251426,10
399	467838,23	2251418,88
400	467740,68	2251466,68
401	467750,01	2251472,09
402	467746,42	2251479,88
403	467728,56	2251472,61
404	467665,48	2251503,52
405	466692,03	2251980,49
406	466662,62	2251918,55
407	466687,64	2251905,66
408	466732,86	2251884,62
409	466750,58	2251874,64
410	466777,21	2251861,12
411	466799,44	2251851,33
412	466828,23	2251837,53
413	466906,99	2251798,34

Взам. инв. №

Подп. и дата

Инв. № подл.

Изм.	Кол.уч.	Лист	№ док.	Подпись	Дата

85-342- ПИТ

Лист

2

414	467029,24	2251738,93
415	467065,26	2251719,68
416	467093,42	2251705,78
417	467144,52	2251683,02
418	467201,73	2251654,46
419	467250,08	2251632,23
420	467297,92	2251606,46
421	467366,92	2251573,45
422	467388,32	2251562,48
423	467473,13	2251520,76
424	467494,56	2251507,40
425	467597,73	2251461,80
426	467586,66	2251439,48
427	467584,97	2251440,39
428	467582,22	2251435,30
429	467579,32	2251436,73
430	467553,17	2251384,31
431	467560,17	2251380,42
432	467578,66	2251417,40
433	467587,33	2251413,07
434	467595,15	2251428,91
435	467593,10	2251429,93
436	467595,64	2251434,64
437	467593,71	2251435,68
438	467598,21	2251444,75
439	467602,18	2251443,03
440	467606,42	2251452,48
441	467602,75	2251453,92
442	467604,54	2251457,52
443	467608,34	2251455,15
444	467632,29	2251446,78
445	467653,49	2251436,23
446	467670,29	2251411,20
447	467680,13	2251410,78
448	467689,39	2251404,47
449	467695,98	2251403,22
450	467710,38	2251405,37
451	467711,05	2251409,24
452	467721,55	2251402,86
453	467745,51	2251394,08
454	467763,48	2251384,00
455	467788,91	2251371,20
456	467786,36	2251366,36
457	467786,99	2251365,30

Инд. № подл.	Подп. и дата	Взам. инв. №

Изм.	Кол.уч.	Лист	№ док.	Подпись	Дата

458	467776,18	2251336,20
459	467788,13	2251330,81
460	467798,61	2251358,05
461	467802,51	2251362,71
462	467806,76	2251361,28
463	467812,76	2251360,35
464	467833,09	2251346,57
465	467855,06	2251334,64
466	467875,81	2251320,17
467	467900,19	2251306,77
468	467977,21	2251270,39
469	468056,41	2251232,66
470	468080,37	2251224,74
471	468120,96	2251205,63
472	468222,47	2251158,64
473	468309,81	2251116,08
474	468330,86	2251104,61
475	468350,24	2251094,54
476	468446,83	2251048,39
477	468669,89	2250939,86
478	468792,38	2250880,80
479	468896,87	2250830,30
480	469036,94	2250762,90
481	469072,79	2250745,85
482	469180,02	2250691,94
483	469272,60	2250647,48
484	469407,55	2250580,87
485	469432,36	2250574,69
486	469476,64	2250553,19
487	469497,10	2250538,14
488	469584,51	2250496,24
489	469577,54	2250478,78
490	469589,01	2250472,75
491	469598,65	2250489,13
492	469619,60	2250478,26
493	469699,97	2250439,66
494	469723,42	2250430,71
495	469730,54	2250427,03
496	469734,43	2250413,16
497	469734,20	2250412,68
498	469731,97	2250413,83
499	469726,95	2250404,88
500	469729,71	2250403,43
501	469723,67	2250390,99
502	469721,99	2250391,90

Инд. № подл.	Подп. и дата	Взам. инв. №

Изм.	Кол.уч.	Лист	№ док.	Подпись	Дата

503	469719,16	2250386,65
504	469716,32	2250388,20
505	469689,94	2250335,32
506	469697,09	2250331,74
507	469715,56	2250368,68
508	469724,25	2250364,39
509	469732,07	2250380,23
510	469730,06	2250381,23
511	469732,27	2250385,7
512	469730,56	2250386,86
513	469742,95	2250412,4
514	469740,26	2250422,01
515	469833,89	2250373,22
516	469854,51	2250358,67
517	469920,08	2250321,17
518	469942,72	2250310,07
519	469965,56	2250300,43
520	469986,47	2250286,85
521	470038,9	2250257,61
522	470065,28	2250239,07
523	470064,45	2250236,95
524	470069,07	2250235,04
525	470071,25	2250234,87
526	470095,82	2250220,4
527	470132,69	2250204,3
528	470147,26	2250197,83
529	470162,74	2250190,62
530	470167,43	2250188,81
531	470166,85	2250187,32
532	470171,47	2250185,41
533	470172,1	2250187,01
534	470186,14	2250181,59
535	470218,75	2250164,43
536	470217,98	2250162,46
537	470222,6	2250160,55
538	470223,21	2250162,08
539	470269,16	2250137,45
540	470272,56	2250136,05
541	470282,09	2250123,62
542	470300,95	2250114,97
543	470320,32	2250112,87
544	470324,94	2250110,96
545	470325,3	2250111,88
546	470341,85	2250104,41

Инд. № подл.	Подп. и дата	Взам. инв. №

Изм.	Кол.уч.	Лист	№ док.	Подпись	Дата

547	470371,42	2250091,87
548	470422,73	2250073,35
549	470422,2	2250071,99
550	470426,82	2250070,08
551	470427,44	2250071,65
552	470437,26	2250068,1
553	470450,48	2250065,08
554	470473,32	2250052,84
555	470472,88	2250051,92
556	470477,34	2250049,67
557	470477,73	2250050,47
558	470492,34	2250042,64
559	470499,94	2250014,7
560	470500,14	2250009,45
561	470498,63	2250010,23
562	470496,48	2250011,32
563	470494,32	2250006,82
564	470498,78	2250004,57
565	470500,16	2250007,42
566	470500,73	2249993,82
567	470499,83	2249961,74
568	470499,05	2249934,52
569	470498,83	2249893,46
570	470501,12	2249873,23
571	470504,77	2249852,18
572	470541,18	2249850,07
573	470553,03	2249889,61
574	470555,62	2249910,30
575	470553,81	2249930,54
576	470555,34	2249950,62
577	470554,63	2249955,08
578	470561,79	2249958,16
579	470559,03	2249969,13
580	470561,18	2249986,77
581	470565,03	2249984,83
582	470567,19	2249989,31
583	470562,72	2249991,59
584	470562,08	2249994,19
585	470564,77	2249998,60
586	470567,73	2249997,58
587	470580,35	2249990,33
588	470591,96	2249983,73
589	470593,69	2249982,63
590	470609,93	2249972,29

Взам. инв. №

Подп. и дата

Инв. № подл.

Изм.	Кол.уч.	Лист	№ док.	Подпись	Дата

85-342- ППТ

Лист

6

591	470649,08	2249953,11
592	470681,77	2249938,02
593	470699,53	2249929,45
594	470714,42	2249921,00
595	470712,95	2249918,52
596	470717,20	2249915,88
597	470718,78	2249918,53
598	470744,71	2249903,83
599	470823,22	2249854,12
600	470861,03	2249828,49
601	470855,71	2249816,17
602	470865,84	2249809,89
603	470876,50	2249803,75

Инва. № подл.	Подп. и дата	Взам. инв. №

Изм.	Кол.уч.	Лист	№ док.	Подпись	Дата

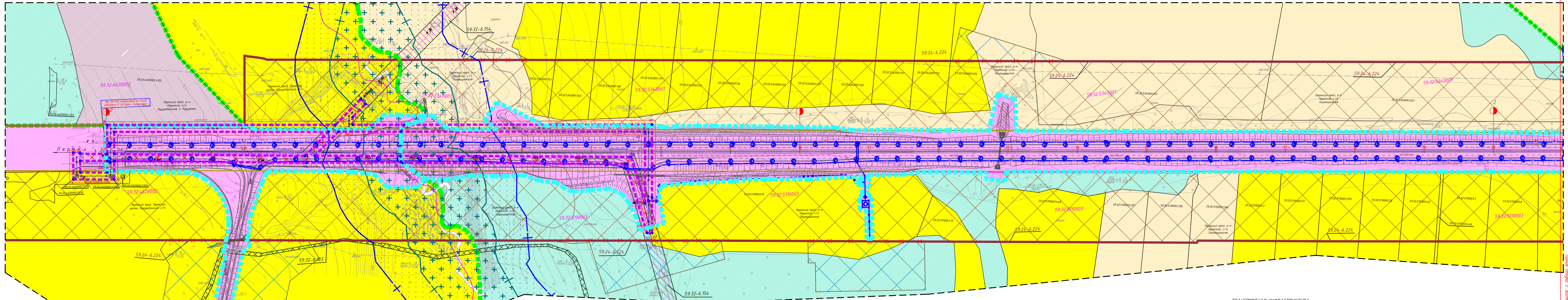
85-342- ППТ



# Документация по планировке территории объекта

Реконструкция автомобильной дороги 1Р 242 Пермь-Екатеринбург на участке Пермь - Граница Свердловской области участок км 47+400 - 58+400 в Пермском крае"

## Проект планировки. Графическая часть, М 1:2000



**ФУНКЦИОНАЛЬНОЕ ЗОНИРОВАНИЕ**

- Зона делового, общественного и коммерческого назначения
- Зона сельскохозяйственных угодий
- Зона лесов
- Зона садоводства и дачных участков
- Зона транспортной инфраструктуры
- Зона объектов, предназначенных для занятий физической культурой и спортом

**ГРАНИЦЫ:**

- Граница зоны планируемого размещения объекта капитального строительства федерального значения;
- Граница зоны планируемого размещения линейных объектов, подлежащих переносу (перустройству)
- Граница существующей полосы отвода автомобильной дороги федерального значения, включенная в ЕГРН
- Граница существующей придорожной полосы, включенная в ЕГРН
- Отменяемая граница придорожной полосы
- Граница устанавливаемой придорожной полосы
- Граница проектируемой территории;
- Границы земельных участков, включенных в ЕГРН;
- Граница кадастрового квартала;
- Граница муниципальных образований;

**ГРАНИЦЫ ЗОН С ОСОБИМИ УСЛОВИЯМИ ИСПОЛЬЗОВАНИЯ ТЕРРИТОРИИ:**

- Зона придорожной полосы, в соответствии со сведениями ЕГРН
- Зона устанавливаемой придорожной полосы
- Охранная зона инженерных коммуникаций( линии электропередач), в соответствии со сведениями ГКН
- Охранная зона инженерных коммуникаций( линии электропередач), подлежащая установлению
- Охранная зона линий и сооружений связи и линий и сооружений радиодификации, в соответствии со сведениями ГКН
- Граница водоохранной зоны
- Граница водоохранной зоны

**ОБОЗНАЧЕНИЯ:**

- 59.24.36101011 Е.З 59.24.0000000.94 -Кадастровый номер земельного участка автомобильной дороги общего пользования федерального значения 1Р 242 Пермь-Екатеринбург , включенный в ЕГРН;
- 59.32.510003.16 -Кадастровый номер земельного участка, включенный в ЕГРН;
- 59.32.5110003 -Номер кадастрового квартала;
- 59.24-6.224 -Кадастровый номер зоны с особыми условиями использования (придорожной полосы) ;
- 59.32-6.183 -Кадастровый номер охранной зоны инженерных коммуникаций
- 1 - Номер характерной точки границы зоны планируемого размещения линейных объектов, подлежащих переносу (перустройству)
- - Обозначение характерной точки границы зоны планируемого размещения линейных объектов, подлежащих переносу (перустройству)

**ТРАНСПОРТНАЯ ИНФРАСТРУКТУРА:**

- Ось автомобильной дороги Р-254 "Иртыш" ;
- Земляное полотно федеральной автомобильной дороги 1Р 242
- автомобильные дороги, проезды местного значения
- Земляное полотно федеральной автомобильной дороги 1Р 242, после реконструкции

**ИНЖЕНЕРНАЯ ИНФРАСТРУКТУРА:**

- Кабель связи
- Линии электропередач
- Проектируемая линия освещения
- Переустроенная линия ВЛ 10 кВ
- Проектируемая подводящая линия ВЛ 10кВ

**Примечания:**

В границах зоны планируемого размещения объекта капитального строительства отсутствуют ООПТ федерального, регионального и местного значения

Примечания:

В границах зоны планируемого размещения объекта капитального строительства отсутствуют объекты культурного и археологического наследия

85 -342-ППТ				
" Реконструкция автомобильной дороги 1Р 242 Пермь-Екатеринбург на участке Пермь - Граница Свердловской области участок км 47+400-км 58+400 в Пермском крае"				
Изм.	Кол.уч.	Лист	Испол.	Дата
Разработ.	Сиварева	10.19	Проверил	Терчинов
Н.контр.	Белосова	10.19		



## **Документация по планировке территории объекта**

**Реконструкция участков автомобильной дороги 1Р 242 Пермь -  
Екатеринбург. Реконструкция автомобильной дороги 1Р 242  
Пермь - Екатеринбург на участке г. Пермь – граница  
Свердловской области участок км 47+400 – км 58+400 в  
Пермском крае**

**Том 3. Проект межевания территории**

**85-342-ПМТ**



**ООО «Центр Дорпроект»**

**Реконструкция участков автомобильной дороги 1Р 242 Пермь - Екатеринбург. Реконструкция автомобильной дороги 1Р 242 Пермь - Екатеринбург на участке г. Пермь – граница Свердловской области участок км 47+400 – км 58+400 в Пермском крае**

***ДОКУМЕНТАЦИЯ ПО ПЛАНИРОВКЕ  
ТЕРРИТОРИИ***

**Том 3. Проект межевания территории**

**85-342-ПМТ**

**2019**

**Общество с ограниченной ответственностью  
«Центр Дорпроект»**

**Реконструкция участков автомобильной дороги 1Р 242 Пермь -  
Екатеринбург. Реконструкция автомобильной дороги 1Р 242 Пермь  
- Екатеринбург на участке г. Пермь – граница Свердловской  
области участок км 47+400 – км 58+400 в Пермском крае**

***ДОКУМЕНТАЦИЯ ПО ПЛАНИРОВКЕ  
ТЕРРИТОРИИ***

**Том 3. Проект межевания территории**

**85-342-ПМТ**

Генеральный директор



А.В. Холманских

Главный инженер проекта



Ю.О. Кравцов

Начальник отдела ОКП



Д.В. Териченков



**2019**

№	Наименование	Стр.
1.	Содержание	2
2.	Состав проекта	3
3.	Пояснительная записка	4
4.	Чертеж межевания территории	162
5.	Перечень земельных участков автомобильной дороги федерального значения, подлежащие уточнению	167
6.	Перечень и сведения о площади образуемых, существующих земельных участков, подлежащих предоставлению ФКУ «Управление федеральных автомобильных дорог «Прикамье» Федерального дорожного агентства» в постоянное (бессрочное) пользование, в том числе путем изъятия, для размещения объекта: «Реконструкция участков автомобильной дороги 1Р 242 Пермь - Екатеринбург. Реконструкция автомобильной дороги 1Р 242 Пермь - Екатеринбург на участке г. Пермь – граница Свердловской области участок км 47+400 – км 58+400 в Пермском крае» Пермский муниципальный район, Кунгурский муниципальный район	168
7.	Перечень и сведения о площади образуемых и существующих земельных участков, подлежащих предоставлению во временное пользование для размещения по объекту: "Реконструкция автомобильная дороги 1Р 242 Пермь-Екатеринбург на участке Пермь - Граница Свердловской области участок км 47+400-км 58+400 в Пермском крае", Пермский муниципальный район, Кунгурский муниципальный район	177
8.	Выписки из единого государственного реестра недвижимости об объекте недвижимости	195

Согласовано		

Взам. инв. №	

Подп. и дата	

Инв. № подл.	

Изм.	Кол.уч	Лист	№ док.	Подпись	Дата	<b>85-342- ПМТ</b>			
	Разраб.	Сигаева			06.19	Содержание.	Стадия	Лист	Листов
	Проверил	Белоусова			06.19		П	1	1
	Н. контр.	Белоусова			06.19		ООО "Центр Дорпроект"		
	Нач.отдела	Териченков			06.19				



## Проект межевания территории. Основная (утверждаемая часть)

### 1. Введение

ООО «Центр Дорпроект», исполняющий обязательства по государственному контракту, заключенному с ФКУ «Управление федеральных автомобильных дорог «Прикамье» Федерального дорожного агентства» (ФКУ Упрдор «Прикамье») на основании Распоряжения Министерства транспорта Российской Федерации Федеральное дорожное агентство (Росавтодор) от 16.04.2019 №866-р «О подготовке документации по планировке территории объекта «Реконструкция участков автомобильной дороги 1Р 242 Пермь - Екатеринбург на участке г. Пермь - граница Свердловской области участок км 47+400 – км 58+400 в Пермском крае».

Проект межевания территории по объекту: «Реконструкция участков автомобильной дороги 1Р 242 Пермь - Екатеринбург. Реконструкция автомобильной дороги 1Р 242 Пермь - Екатеринбург на участке г. Пермь – граница Свердловской области участок км 47+400 – км 58+400 в Пермском крае» разработан на основе проекта планировки территории.





Работы выполнены в системе координат, установленной для ведения Единого государственного реестра недвижимости на территории Пермского края.

Цель проекта:

Определение границ постоянного отвода для реконструкции автомобильной дороги, а также переустраиваемых инженерных сетей.

Зона планируемого размещения федерального объекта расположена в границах: Платошинского и Кукуштанского сельских поселений, Пермского муниципального района, Пермского края; Кыласовского сельского поселения, Кунгурского муниципального района, Пермского края.

Согласовано		
Взам. инв. №		
Подп. и дата		
Инв. № подл.		

						<b>85-342-ПМТ</b>			
Изм.	Кол.уч	Лист	№ док.	Подпись	Дата	Пояснительная записка	Стадия	Лист	Листов
Разработал		Сигаева			06.19		П	1	158
Проверил		Белюсова			06.19				
Н.контр		Белюсова			06.19				
Нач.отдела		Териченков			06.19				
							ООО "Центр Дорпроект"		



## 2. Анализ существующего положения

Территория межевания расположена на землях: Платошинского и Кукуштанского сельских поселений, Пермского муниципального района, Пермского края; Кыласовского сельского поселения, Кунгурского муниципального района, Пермского края. Проектируемая территория для объекта федерального значения располагается в пределах кадастровых кварталов:

- на участке км 47+400 – км 58+400: 59:24:0000000, 59:24:3610101, 59:32:0000000, 59:32:0010003, 59:32:4620002, 59:32:5110003, 59:32:5130003, 59:32:5340001, 59:32:5700001.

Земельный участок полосы отвода существующей автомобильной дороги 1Р 242 Пермь - Екатеринбург на участке г. Пермь – граница Свердловской области на котором размещен проектируемый объект учтен в кадастре и имеет следующие данные:

- кадастровый номер – 59:32:0000000:123 (единое землепользование), разрешенное использование: автомобильный транспорт, категория земель этого участка – земли промышленности, энергетики, транспорта, связи, радиовещания, телевидения, информатики, земли для обеспечения космической деятельности, земли обороны, безопасности и земли иного специального назначения,

- кадастровый номер – 59:24:3610101:1(59:24:0000000:94 единое землепользование), разрешенное использование: Для размещения и эксплуатации объектов автомобильного транспорта и объектов дорожного хозяйства, категория земель этого участка – земли промышленности, энергетики, транспорта, связи, радиовещания, телевидения, информатики, земли для обеспечения космической деятельности, земли обороны, безопасности и земли иного специального назначения,

- кадастровый номер – 59:24:3660101:255(59:24:0000000:94 единое землепользование), разрешенное использование: Для размещения и эксплуатации объектов автомобильного транспорта и объектов дорожного хозяйства, категория земель этого участка – земли промышленности, энергетики, транспорта, связи, радиове-

Изм.	Кол.уч.	Лист	№ док.	Подпись	Дата	85-342-ПМТ	Лист
							2
Индв. № подл.	Подп. и дата	Взам. инв. №					

щания, телевидения, информатики, земли для обеспечения космической деятельности, земли обороны, безопасности и земли иного специального назначения.

Земельный участок, занятый существующей полосой отвода автомобильной дороги, находится в собственности – Российской Федерации и постоянном бессрочном пользовании ФКУ Упрдор «Прикамье».

Иные земельные участки, входящие в зону планируемого размещения линейного объекта капитального строительства, находятся в собственности публичных образований и частной собственности (физических и юридических лиц), подлежат разделу, в целях изъятия для государственных нужд, в том числе путем выкупа.

Полоса отвода под размещение автомобильной дороги 1Р 242 Пермь - Екатеринбург на участке г. Пермь – граница Свердловской области участок км 47+400 – км 58+400 сформирована с учетом технических параметров продольного и поперечного профилей, а также в соответствии с Постановлением Правительства РФ от 2 сентября 2009 года №717 «О нормах отвода земель для размещения автомобильных дорог и объектов дорожного сервиса».

Граница придорожной полосы установлена на расстоянии 75 м от границы полосы отвода автомобильной дороги I категории, утверждена распоряжением Росавтодор от 12.12.2014 №2421-р, сведения о границах зон с особым режимом использования земельных участков, внесены в государственный кадастр недвижимости и Единый государственный реестр прав на недвижимое имущество и сделок с ним.

В связи с изменением зоны планируемого размещения линейного объекта капитального строительства, настоящей документацией внесены изменения границ придорожной полосы.

Инов. № подл.	Подп. и дата	Взам. инв. №

						<b>85-342-ПМТ</b>	Лист
							3
Изм.	Кол.уч.	Лист	№ док.	Подпись	Дата		

## 2. Состав проекта межевания территории

Проект межевания территории выполнен в составе текстовых и графических материалов.

Текстовые материалы выполнены в виде:

- пояснительной записки;

Графические материалы включают в себя чертеж межевания территории, на котором отображены:

- границы планируемых и существующих элементов планировочной структуры;

- красные линии, утвержденные в составе проекта планировки территории (Таблица №1);

- сведения о существующих охранных зонах и планируемых к установлению;

- границы образуемых земельных участков (Таблица №2);

- границы образуемых земельных участков на период строительства (Таблица №3);

- границы придорожной полосы, планируемой к установлению в связи с размещением объекта федерального значения (Таблица №4);

- перечень земельных участков автомобильной дороги федерального значения, подлежащие уточнению (Таблица №5);

- Перечень и сведения о площади образуемых, существующих земельных участков, подлежащих предоставлению ФКУ «Управление федеральных автомобильных дорог «Прикамье» Федерального дорожного агентства» в постоянное (бессрочное) пользование, в том числе путем изъятия, для размещения объекта: «Реконструкция участков автомобильной дороги 1Р 242 Пермь - Екатеринбург. Реконструкция автомобильной дороги 1Р 242 Пермь - Екатеринбург на участке г. Пермь – граница Свердловской области участок км 47+400 – км 58+400 в Пермском крае» Пермский муниципальный район, Кунгурский муниципальный район (Таблица №6);

- Перечень и сведения о площади образуемых и существующих земельных

Изм.	Кол.уч.	Лист	№ док.	Подпись	Дата	85-342-ПМТ	Лист
							4
Индв. № подл.	Подп. и дата	Взам. инв. №					

участков, подлежащих предоставлению во временное пользование для размещения по объекту: "Реконструкция автомобильная дороги 1Р 242 Пермь-Екатеринбург на участке Пермь - Граница Свердловской области участок км 47+400-км 58+400 в Пермском крае", Пермский муниципальный район, Кунгурский муниципальный район (Таблица №7).

### 3. Основные проектные решения

В проекте межевания территории объекта федерального значения: «Реконструкция участков автомобильной дороги 1Р 242 Пермь - Екатеринбург. Реконструкция автомобильной дороги 1Р 242 Пермь - Екатеринбург на участке г. Пермь – граница Свердловской области участок км 47+400 – км 58+400 в Пермском крае», определены границы образуемых земельных участков, предназначенных для размещения вышеуказанного объекта федерального значения.

### 4. Перечень координат

Каталог координат красных линии, утвержденных в составе проекта планировки территории по объекту: «Реконструкция участков автомобильной дороги 1Р 242 Пермь - Екатеринбург. Реконструкция автомобильной дороги 1Р 242 Пермь - Екатеринбург на участке г. Пермь – граница Свердловской области участок км 47+400 – км 58+400 в Пермском крае».

Таблица №1

#### Пермский муниципальный район

№П/П	X	Y
48	473358,93	2247096,75
49	473328,82	2247131,55
50	473279,95	2247188,04
51	473247,64	2247227,56
52	473241,57	2247239,44
53	473243,80	2247245,81
54	473248,51	2247252,33
55	473277,52	2247280,76
56	473282,70	2247284,21
57	473288,22	2247285,45

Изм. № подл.	Подп. и дата	Взам. инв. №

Изм.	Кол.уч.	Лист	№ док.	Подпись	Дата	<b>85-342-ПМТ</b>	Лист
							5

58	473294,18	2247284,08
59	473308,82	2247273,79
60	473356,13	2247231,09
61	473363,61	2247223,24
62	473388,32	2247192,96
63	473392,62	2247185,87
64	473393,84	2247176,77
65	473394,01	2247171,21
66	473394,20	2247164,76
67	473394,68	2247150,20
68	473409,72	2247150,29
69	473411,20	2247161,30
70	473432,36	2247154,71
71	473448,11	2247146,75
72	473459,82	2247142,16
73	473483,00	2247135,78
74	473495,71	2247133,68
75	473507,73	2247132,48
76	473514,41	2247132,34
77	473526,45	2247132,71
78	473544,51	2247134,01
79	473564,83	2247135,87
80	473563,02	2247159,15
81	473544,33	2247158,19
82	473525,53	2247157,54
83	473506,00	2247158,68
84	473494,70	2247160,65
85	473483,32	2247163,75
86	473468,91	2247169,35
87	473455,15	2247176,63
88	473435,43	2247189,63
89	473422,38	2247200,11
90	473416,02	2247217,25
91	473414,11	2247250,82
92	473396,90	2247250,69
93	473395,63	2247225,48
94	473376,03	2247240,97
95	473347,76	2247266,17

Изм. № подл.	Подп. и дата	Взам. инв. №

Изм.	Кол.уч.	Лист	№ док.	Подпись	Дата

85-342-ПМТ

Лист

6

96	473322,69	2247288,89
97	473316,01	2247295,93
98	473309,86	2247305,27
99	473310,06	2247313,84
100	473313,26	2247319,67
101	473318,48	2247325,77
102	473331,20	2247343,28
103	473359,40	2247386,70
104	473335,00	2247401,60
105	473303,10	2247350,43
106	473288,82	2247331,87
107	473267,50	2247309,32
108	473256,79	2247299,63
109	473244,69	2247289,85
110	473238,47	2247283,95
111	473234,19	2247279,42
112	473231,21	2247277,46
113	473223,95	2247273,90
114	473215,10	2247272,52
115	473210,88	2247273,15
116	473207,07	2247274,53
117	473204,58	2247277,12
118	473163,50	2247328,41
119	473124,73	2247379,89
120	473110,07	2247399,03
121	473099,47	2247411,61
122	473045,71	2247476,37
123	472998,27	2247539,40
124	472990,90	2247545,60
125	472914,56	2247642,02
126	472895,30	2247667,48
127	472857,18	2247718,90
128	472844,53	2247736,16
129	472841,24	2247739,81
130	472820,57	2247771,23
131	472826,13	2247775,34
132	472832,27	2247780,84
133	472811,44	2247804,85

Изм. № подл.	Подп. и дата	Взам. инв. №

Изм.	Кол.уч.	Лист	№ док.	Подпись	Дата

85-342-ПМТ

Лист

7

134	472799,73	2247817,57
135	472801,97	2247821,42
136	472803,48	2247825,56
137	472804,15	2247829,05
138	472804,15	2247834,04
139	472800,45	2247865,80
140	472798,70	2247880,78
141	472796,84	2247893,59
142	472795,50	2247902,86
143	472798,10	2247903,11
144	472797,02	2247914,06
145	472794,24	2247913,78
146	472793,55	2247926,30
147	472788,02	2247964,60
294	471460,69	2249462,67
295	471468,98	2249478,77
296	471472,65	2249501,73
297	471477,03	2249517,50
298	471482,72	2249523,21
299	471475,26	2249529,15
300	471470,15	2249521,90
301	471461,51	2249504,62
302	471457,73	2249483,83
303	471450,65	2249471,85
304	471447,61	2249468,96
305	471355,06	2249557,73
306	471315,15	2249596,01
307	471185,40	2249703,96
308	471091,56	2249770,20
309	471031,15	2249808,31
310	471004,03	2249828,80
311	470972,55	2249850,32
312	470981,42	2249862,17
313	470940,38	2249891,59
603	470876,50	2249803,75
604	470904,11	2249791,15
605	470913,07	2249784,00

Взам. инв. №

Подл. и дата

Инв. № подл.

Изм.	Кол.уч.	Лист	№ док.	Подпись	Дата

85-342-ПМТ

Лист

8

606	470924,74	2249776,93
607	470933,79	2249784,94
608	470962,64	2249766,42
609	470960,63	2249763,04
610	470964,88	2249760,40
611	470966,86	2249763,71
612	470977,94	2249756,60
613	470991,39	2249746,77
614	471003,81	2249737,70
615	471006,77	2249735,66
616	471005,36	2249733,27
617	471009,61	2249730,63
618	471010,91	2249732,81
619	471030,22	2249719,54
620	471043,64	2249711,69
621	471067,62	2249702,06
622	471087,22	2249686,52
623	471094,29	2249675,81
624	471094,42	2249674,33
625	471098,23	2249671,10
626	471098,96	2249671,98
627	471113,80	2249659,80
628	471135,54	2249638,11
629	471134,09	2249636,32
630	471137,90	2249633,08
631	471139,10	2249634,56
632	471140,81	2249632,85
633	471165,91	2249607,82
634	471175,37	2249599,90
635	471174,03	2249598,26
636	471177,83	2249595,02
637	471179,21	2249596,69
638	471217,33	2249564,79
639	471214,63	2249561,47
640	471218,44	2249558,23
641	471221,18	2249561,57
642	471261,15	2249528,13
643	471301,18	2249494,99
644	471355,10	2249447,59

Взам. инв. №

Подл. и дата

Инв. № подл.

Изм.	Кол.уч.	Лист	№ док.	Подпись	Дата

85-342-ПМТ

Лист

9



645	471375,19	2249427,96
646	471392,97	2249412,91
647	471390,68	2249410,83
648	471387,91	2249405,66
649	471391,76	2249398,94
650	471397,61	2249399,96
651	471405,03	2249404,69
652	471412,24	2249398,91
653	471433,31	2249376,92
654	471460,21	2249351,56
655	471505,33	2249296,57
656	471566,89	2249221,42
657	471571,37	2249215,97
658	471528,27	2249175,12
659	471533,77	2249169,32
660	471563,79	2249197,75
661	471570,45	2249190,72
662	471582,57	2249202,31
663	471586,87	2249197,06
664	472048,29	2248634,21
665	472051,36	2248629,23
666	472061,56	2248612,70
667	472078,17	2248589,81
668	472076,37	2248588,67
669	472078,95	2248584,39
670	472081,12	2248585,75
671	472100,57	2248554,87
672	472104,36	2248548,11
673	472108,10	2248537,51
674	472110,37	2248534,12
675	472113,15	2248511,56
676	472110,51	2248488,49
677	472108,35	2248485,08
678	472108,01	2248480,51
679	472102,38	2248462,52
680	472091,08	2248440,08
681	472090,43	2248433,92
682	472086,84	2248431,08
683	472088,79	2248428,70

Взам. инв. №

Подл. и дата

Инв. № подл.

Изм.	Кол.уч.	Лист	№ док.	Подпись	Дата

85-342-ПМТ

Лист

10

684	472061,89	2248403,35
685	472050,43	2248393,25
686	472048,87	2248395,14
687	472047,25	2248397,10
688	472043,46	2248393,84
689	472046,48	2248390,15
690	472037,33	2248381,55
691	472012,99	2248360,97
692	471996,37	2248342,77
693	471987,08	2248328,08
694	471983,67	2248319,43
695	471981,14	2248309,99
696	471979,80	2248301,03
697	471979,46	2248291,95
698	471980,12	2248282,99
699	471981,80	2248273,96
700	471986,16	2248260,76
701	471985,67	2248253,90
702	471988,30	2248249,65
703	471991,43	2248250,12
704	472004,67	2248232,77
705	472017,13	2248219,59
706	472017,60	2248218,55
707	472019,47	2248214,44
708	472020,42	2248209,17
709	472019,72	2248210,25
710	472015,60	2248207,42
711	472018,36	2248203,25
712	472019,14	2248203,77
713	472017,71	2248201,33
714	472014,40	2248198,78
715	472003,61	2248194,40
716	471973,31	2248202,78
717	471968,12	2248203,67
718	471950,90	2248206,61
719	471947,44	2248193,28
720	471952,37	2248191,63
721	471978,72	2248182,79
722	471994,58	2248178,16

Взам. инв. №

Подл. и дата

Инв. № подл.

Изм.	Кол.уч.	Лист	№ док.	Подпись	Дата

85-342-ПМТ

Лист

11

723	471996,37	2248176,60
724	471989,95	2248169,17
725	471988,63	2248170,95
726	471984,70	2248167,87
727	471986,55	2248165,40
728	471982,60	2248161,04
729	471956,65	2248131,97
730	471925,79	2248094,07
731	471914,74	2248078,92
732	471927,70	2248065,20
733	471935,53	2248069,35
734	471944,11	2248074,66
735	471984,09	2248106,15
736	472020,96	2248134,68
737	472021,87	2248133,62
738	472025,58	2248136,94
739	472025,11	2248137,48
740	472045,19	2248151,01
741	472053,19	2248157,14
742	472058,47	2248158,39
743	472064,61	2248157,32
744	472090,94	2248154,23
745	472094,55	2248167,06
746	472071,02	2248175,47
747	472067,96	2248179,45
748	472065,95	2248177,81
749	472067,19	2248182,71
750	472072,88	2248188,58
751	472109,25	2248217,34
752	472130,32	2248233,95
753	472143,01	2248244,94
754	472147,55	2248256,80
755	472153,77	2248264,17
756	472171,19	2248278,99
757	472189,05	2248295,54
758	472194,93	2248298,18
759	472204,51	2248308,71
760	472232,39	2248329,95

Изм. № подл.	Подп. и дата	Взам. инв. №

Изм.	Кол.уч.	Лист	№ док.	Подпись	Дата

85-342-ПМТ

Лист

12

761	472251,79	2248344,09
762	472263,94	2248353,20
763	472270,81	2248358,84
764	472273,44	2248359,53
765	472330,20	2248286,75
766	472460,35	2248119,86
767	472451,22	2248116,62
768	472428,00	2248105,93
769	472432,88	2248093,30
770	472455,65	2248098,31
771	472471,71	2248105,29
772	472510,41	2248055,66
773	472527,71	2248035,10
774	472596,09	2247953,84
775	472638,73	2247903,16
776	472648,47	2247891,59
777	472658,98	2247872,13
778	472727,75	2247784,59
779	472725,54	2247780,99
780	472720,77	2247779,19
781	472719,62	2247779,56
782	472716,09	2247786,41
783	472700,73	2247800,60
784	472683,52	2247822,15
785	472641,49	2247872,58
786	472632,97	2247882,86
787	472626,45	2247887,43
788	472616,82	2247888,69
789	472600,22	2247883,83
790	472567,39	2247872,28
791	2247857,68	472572,08
792	2247871,01	472616,55
793	2247871,20	472618,88
794	2247870,80	472620,08
795	2247869,75	472621,31
796	2247867,80	472622,39
797	2247861,70	472627,43
798	2247841,21	472645,06
799	2247788,69	472689,24

Изм. № подл.	Подп. и дата	Взам. инв. №

Изм.	Кол.уч.	Лист	№ док.	Подпись	Дата

85-342-ПМТ

Лист

13

800	2247771,95	472699,78
801	2247767,77	472706,16
802	2247764,88	472709,33
803	2247762,50	472713,87
804	2247761,87	472716,42
805	2247761,36	472718,87
806	2247761,27	472721,69
807	2247762,07	472726,63
808	2247765,11	472734,06
809	2247759,21	472740,26
810	2247744,52	472746,08
811	2247739,16	472740,14
812	2247721,05	472756,48
813	2247725,79	472762,98
814	2247731,89	472769,15
815	2247727,99	472772,21
816	2247653,58	472830,67
817	2247643,98	472818,98
818	2247645,41	472817,64
819	2247642,12	472813,34
820	2247644,61	472811,26
821	2247607,11	472765,30
822	472770,32	2247600,88
823	472802,70	2247627,24
824	472808,85	2247619,76
825	472822,53	2247631,00
826	472821,11	2247632,73
827	472825,38	2247636,24
828	472824,14	2247637,87
829	472830,24	2247642,88
830	472832,09	2247640,56
831	472837,46	2247644,94
832	472840,07	2247641,61
833	472866,16	2247608,40
834	472976,32	2247468,18
835	472989,95	2247449,56
836	472992,44	2247437,13
837	473016,88	2247405,87
838	473027,23	2247400,21

Взам. инв. №

Подл. и дата

Инв. № подл.

Изм.	Кол.уч.	Лист	№ док.	Подпись	Дата

85-342-ПМТ

Лист

14

839	473061,26	2247357,71
840	473162,00	2247234,31
841	473163,68	2247230,48
842	473164,89	2247222,86
843	473162,68	2247213,45
844	473156,91	2247204,44
845	473145,55	2247193,69
846	473124,72	2247177,18
847	473098,92	2247164,72
848	473087,86	2247161,61
849	473072,87	2247159,81
850	473035,03	2247153,06
851	473037,18	2247125,92
852	473061,31	2247127,61
853	473073,32	2247128,93
854	473082,32	2247130,30
855	473091,44	2247132,12
856	473103,32	2247135,33
857	473111,89	2247138,46
858	473131,48	2247147,52
859	473147,24	2247157,03
860	473156,94	2247163,84
861	473182,40	2247177,78
862	473188,13	2247179,85
863	473191,29	2247180,62
864	473197,51	2247181,00
865	473200,86	2247180,44
866	473207,66	2247177,33
867	473238,93	2247138,31
868	473301,54	2247066,22
869	473313,47	2247057,98
870	473327,59	2247040,29
871	473341,90	2247022,38
872	473367,62	2246996,26
873	473410,40	2246952,81
874	473453,80	2246908,74
875	473495,29	2246866,61
876	473547,97	2246813,12

Изм. № подл.	Подп. и дата	Взам. инв. №

Изм.	Кол.уч.	Лист	№ док.	Подпись	Дата

85-342-ПМТ

Лист

15

877	473556,27	2246804,78
878	473550,19	2246798,82
879	473547,26	2246795,23
880	473542,69	2246787,72
881	473538,81	2246777,57
882	473548,14	2246762,94
883	473571,34	2246782,99
884	473583,58	2246765,23
885	473593,29	2246759,08
886	473603,74	2246756,48
887	473611,32	2246748,78
888	473653,97	2246705,47
889	473701,73	2246656,97
890	473749,82	2246608,14
891	473752,62	2246605,29
892	473787,68	2246569,69
893	473871,85	2246484,21
894	473913,97	2246441,44
895	473948,09	2246406,80
896	473999,41	2246354,68
897	474192,49	2246158,51
898	474183,82	2246147,20
899	474205,67	2246130,43
900	474211,19	2246137,77
901	474280,99	2246067,31
902	474292,36	2246050,76
903	474327,17	2246014,56
904	474328,89	2246012,54
905	474324,99	2246008,85
906	474323,34	2246010,66
907	474315,52	2246004,01
908	474317,51	2246001,80
909	474309,28	2245994,04
910	474307,98	2245995,50
911	474303,50	2245991,51
912	474301,27	2245993,85
913	474258,52	2245953,28
914	474264,02	2245947,48
915	474294,01	2245975,88

Изм. № подл.	Подп. и дата	Взам. инв. №

Изм.	Кол.уч.	Лист	№ док.	Подпись	Дата

85-342-ПМТ

Лист

16

916	474300,71	2245968,87
917	474313,47	2245981,09
918	474311,92	2245982,71
919	474315,53	2245986,17
920	474314,34	2245987,81
921	474332,88	2246005,31
922	474383,01	2245948,64
923	474420,84	2245910,28
924	474420,15	2245909,56
925	474423,70	2245906,04
926	474424,35	2245906,72
927	474427,70	2245903,32
928	474457,21	2245869,71
929	474456,63	2245869,10
930	474460,18	2245865,58
931	474460,52	2245865,93
932	474498,52	2245822,64
933	474523,67	2245793,70
934	474525,24	2245786,77
935	474517,49	2245776,20
936	474484,78	2245755,01
937	474502,09	2245723,23
938	474519,79	2245732,25
939	474541,11	2245739,41
940	474558,35	2245741,06
941	474576,82	2245732,73
942	474593,65	2245711,62
943	474608,33	2245694,64
944	474613,12	2245690,81
945	474622,58	2245687,75
946	474635,81	2245684,78
947	474655,07	2245669,38
948	474678,09	2245657,52
949	474693,29	2245638,95
950	474704,61	2245627,40
951	474728,54	2245604,50
952	474748,77	2245576,68
953	474772,48	2245553,74

Взам. инв. №

Подп. и дата

Инв. № подл.

Изм.	Кол.уч.	Лист	№ док.	Подпись	Дата

85-342-ПМТ

Лист

17



954	474771,03	2245537,22
955	474802,91	2245505,78
956	474827,05	2245506,12
957	474848,72	2245489,56
958	474854,13	2245482,93
959	474866,75	2245472,87
960	474873,74	2245465,82
961	474937,60	2245401,35
962	474937,83	2245397,31
963	474931,90	2245381,08
964	474911,18	2245337,95
965	474891,73	2245314,62
966	474890,44	2245308,91
967	474879,83	2245306,50
968	474881,39	2245294,01
969	474874,91	2245284,76
970	474835,92	2245224,02
971	474855,47	2245211,48
972	474874,05	2245237,96
973	474887,29	2245258,45
974	474892,28	2245269,43
975	474901,97	2245271,73
976	474902,30	2245277,40
977	474903,25	2245278,38
978	474911,48	2245289,47
979	474916,68	2245297,77
980	474923,13	2245305,32
981	474929,69	2245311,43
982	474937,90	2245317,31
983	474954,30	2245324,94
984	474963,53	2245327,32
985	474972,98	2245328,50
986	474982,30	2245328,50
987	474992,61	2245327,14
988	475009,09	2245321,76
989	475017,09	2245317,46
990	475048,08	2245285,57
991	475067,96	2245267,26

Изм. № подл.	Подп. и дата	Взам. инв. №

Изм.	Кол.уч.	Лист	№ док.	Подпись	Дата

85-342-ПМТ

Лист

18

992	475077,38	2245257,32
993	475092,89	2245240,95
994	475100,88	2245232,52

### Кунгурский муниципальный район

№П/П	Х	У
313	470940,38	2249891,59
314	470928,91	2249899,81
315	470923,59	2249902,88
316	470914,82	2249907,96
317	470908,48	2249899,74
318	470872,58	2249919,65
319	470829,01	2249946,36
320	470816,13	2249953,86
321	470741,51	2249997,68
322	470719,19	2250007,70
323	470669,06	2250036,68
324	470641,24	2250054,44
325	470638,58	2250059,49
326	470637,97	2250068,27
327	470641,43	2250076,21
328	470657,27	2250092,03
329	470665,08	2250089,76
330	470672,47	2250103,05
331	470670,32	2250104,63
332	470725,70	2250152,32
333	470743,26	2250162,79
334	470786,68	2250205,20
335	470798,63	2250215,88
336	470842,67	2250258,72
337	470849,35	2250253,92
338	470857,58	2250266,05
339	470851,75	2250269,90
340	470889,56	2250317,64
341	470902,90	2250337,74
342	470925,98	2250380,55
343	470974,62	2250494,97
361	470628,84	2250128,46

Индв. № подл.	Подп. и дата	Взам. инв. №
---------------	--------------	--------------

Изм.	Кол.уч.	Лист	№ док.	Подпись	Дата
------	---------	------	--------	---------	------

**85-342-ПМТ**

Лист

19

362	470613,92	2250134,01
363	470607,40	2250123,55
364	470616,03	2250114,50
365	470602,25	2250105,99
366	470565,05	2250092,08
367	470548,00	2250092,94
368	470530,41	2250097,63
369	470511,25	2250106,13
370	470501,65	2250114,61
371	470497,69	2250130,92
372	470479,26	2250156,04
373	470450,33	2250155,31
374	470430,30	2250169,04
375	470407,62	2250180,01
376	470385,75	2250192,11
377	470380,91	2250194,58
378	470374,14	2250211,01
379	470368,91	2250213,25
380	470336,37	2250232,21
381	470317,42	2250227,34
382	470271,64	2250249,01
383	470227,84	2250270,89
384	470204,74	2250281,35
385	470179,67	2250288,65
386	470115,04	2250319,41
387	470093,35	2250329,85
388	470048,93	2250348,40
389	469966,87	2250380,69
390	469763,29	2250484,38
391	469438,18	2250642,11
392	468420,18	2251136,02
393	468386,50	2251152,34
394	467977,16	2251350,94
395	467947,39	2251365,39
396	467849,97	2251413,12
397	467859,43	2251418,27
398	467855,79	2251426,10
399	467838,23	2251418,88

Взам. инв. №

Подл. и дата

Инв. № подл.

Изм.	Кол.уч.	Лист	№ док.	Подпись	Дата

85-342-ПМТ

Лист

20

400	467740,68	2251466,68
401	467750,01	2251472,09
402	467746,42	2251479,88
403	467728,56	2251472,61
404	467665,48	2251503,52
405	466692,03	2251980,49
406	466662,62	2251918,55
407	466687,64	2251905,66
408	466732,86	2251884,62
409	466750,58	2251874,64
410	466777,21	2251861,12
411	466799,44	2251851,33
412	466828,23	2251837,53
413	466906,99	2251798,34
414	467029,24	2251738,93
415	467065,26	2251719,68
416	467093,42	2251705,78
417	467144,52	2251683,02
418	467201,73	2251654,46
419	467250,08	2251632,23
420	467297,92	2251606,46
421	467366,92	2251573,45
422	467388,32	2251562,48
423	467473,13	2251520,76
424	467494,56	2251507,40
425	467597,73	2251461,80
426	467586,66	2251439,48
427	467584,97	2251440,39
428	467582,22	2251435,30
429	467579,32	2251436,73
430	467553,17	2251384,31
431	467560,17	2251380,42
432	467578,66	2251417,40
433	467587,33	2251413,07
434	467595,15	2251428,91
435	467593,10	2251429,93
436	467595,64	2251434,64

Изм. № подл.	Подп. и дата	Взам. инв. №

Изм.	Кол.уч.	Лист	№ док.	Подпись	Дата

85-342-ПМТ

Лист

21

437	467593,71	2251435,68
438	467598,21	2251444,75
439	467602,18	2251443,03
440	467606,42	2251452,48
441	467602,75	2251453,92
442	467604,54	2251457,52
443	467608,34	2251455,15
444	467632,29	2251446,78
445	467653,49	2251436,23
446	467670,29	2251411,20
447	467680,13	2251410,78
448	467689,39	2251404,47
449	467695,98	2251403,22
450	467710,38	2251405,37
451	467711,05	2251409,24
452	467721,55	2251402,86
453	467745,51	2251394,08
454	467763,48	2251384,00
455	467788,91	2251371,20
456	467786,36	2251366,36
457	467786,99	2251365,30
458	467776,18	2251336,20
459	467788,13	2251330,81
460	467798,61	2251358,05
461	467802,51	2251362,71
462	467806,76	2251361,28
463	467812,76	2251360,35
464	467833,09	2251346,57
465	467855,06	2251334,64
466	467875,81	2251320,17
467	467900,19	2251306,77
468	467977,21	2251270,39
469	468056,41	2251232,66
470	468080,37	2251224,74
471	468120,96	2251205,63
472	468222,47	2251158,64
473	468309,81	2251116,08
474	468330,86	2251104,61
475	468350,24	2251094,54

Изм. № подл.	Подп. и дата	Взам. инв. №

Изм.	Кол.уч.	Лист	№ док.	Подпись	Дата

85-342-ПМТ

Лист

22

476	468446,83	2251048,39
477	468669,89	2250939,86
478	468792,38	2250880,80
479	468896,87	2250830,30
480	469036,94	2250762,90
481	469072,79	2250745,85
482	469180,02	2250691,94
483	469272,60	2250647,48
484	469407,55	2250580,87
485	469432,36	2250574,69
486	469476,64	2250553,19
487	469497,10	2250538,14
488	469584,51	2250496,24
489	469577,54	2250478,78
490	469589,01	2250472,75
491	469598,65	2250489,13
492	469619,60	2250478,26
493	469699,97	2250439,66
494	469723,42	2250430,71
495	469730,54	2250427,03
496	469734,43	2250413,16
497	469734,20	2250412,68
498	469731,97	2250413,83
499	469726,95	2250404,88
500	469729,71	2250403,43
501	469723,67	2250390,99
502	469721,99	2250391,90
503	469719,16	2250386,65
504	469716,32	2250388,20
505	469689,94	2250335,32
506	469697,09	2250331,74
507	469715,56	2250368,68
508	469724,25	2250364,39
509	469732,07	2250380,23
510	469730,06	2250381,23
511	469732,27	2250385,7
512	469730,56	2250386,86
513	469742,95	2250412,4

Изм. № подл.	Подп. и дата	Взам. инв. №
--------------	--------------	--------------

Изм.	Кол.уч.	Лист	№ док.	Подпись	Дата

85-342-ПМТ

Лист

23

514	469740,26	2250422,01
515	469833,89	2250373,22
516	469854,51	2250358,67
517	469920,08	2250321,17
518	469942,72	2250310,07
519	469965,56	2250300,43
520	469986,47	2250286,85
521	470038,9	2250257,61
522	470065,28	2250239,07
523	470064,45	2250236,95
524	470069,07	2250235,04
525	470071,25	2250234,87
526	470095,82	2250220,4
527	470132,69	2250204,3
528	470147,26	2250197,83
529	470162,74	2250190,62
530	470167,43	2250188,81
531	470166,85	2250187,32
532	470171,47	2250185,41
533	470172,1	2250187,01
534	470186,14	2250181,59
535	470218,75	2250164,43
536	470217,98	2250162,46
537	470222,6	2250160,55
538	470223,21	2250162,08
539	470269,16	2250137,45
540	470272,56	2250136,05
541	470282,09	2250123,62
542	470300,95	2250114,97
543	470320,32	2250112,87
544	470324,94	2250110,96
545	470325,3	2250111,88
546	470341,85	2250104,41
547	470371,42	2250091,87
548	470422,73	2250073,35
549	470422,2	2250071,99
550	470426,82	2250070,08
551	470427,44	2250071,65
552	470437,26	2250068,1

Взам. инв. №

Подл. и дата

Инв. № подл.

Изм.	Кол.уч.	Лист	№ док.	Подпись	Дата

85-342-ПМТ

Лист

24

553	470450,48	2250065,08
554	470473,32	2250052,84
555	470472,88	2250051,92
556	470477,34	2250049,67
557	470477,73	2250050,47
558	470492,34	2250042,64
559	470499,94	2250014,7
560	470500,14	2250009,45
561	470498,63	2250010,23
562	470496,48	2250011,32
563	470494,32	2250006,82
564	470498,78	2250004,57
565	470500,16	2250007,42
566	470500,73	2249993,82
567	470499,83	2249961,74
568	470499,05	2249934,52
569	470498,83	2249893,46
570	470501,12	2249873,23
571	470504,77	2249852,18
572	470541,18	2249850,07
573	470553,03	2249889,61
574	470555,62	2249910,30
575	470553,81	2249930,54
576	470555,34	2249950,62
577	470554,63	2249955,08
578	470561,79	2249958,16
579	470559,03	2249969,13
580	470561,18	2249986,77
581	470565,03	2249984,83
582	470567,19	2249989,31
583	470562,72	2249991,59
584	470562,08	2249994,19
585	470564,77	2249998,60
586	470567,73	2249997,58
587	470580,35	2249990,33
588	470591,96	2249983,73
589	470593,69	2249982,63
590	470609,93	2249972,29

Изм. № подл.	Подп. и дата	Взам. инв. №

Изм.	Кол.уч.	Лист	№ док.	Подпись	Дата

85-342-ПМТ

Лист

25



591	470649,08	2249953,11
592	470681,77	2249938,02
593	470699,53	2249929,45
594	470714,42	2249921,00
595	470712,95	2249918,52
596	470717,20	2249915,88
597	470718,78	2249918,53
598	470744,71	2249903,83
599	470823,22	2249854,12
600	470861,03	2249828,49
601	470855,71	2249816,17
602	470865,84	2249809,89
603	470876,50	2249803,75

Каталог координат образуемых земельных участков по объекту:

**Таблица №2**

**Пермский муниципальный район**

59:32:4620002:3У1(1)		
№	X	Y
1	474 937,60	2 245 401,35
2	474 952,77	2 245 386,04
3	475 078,37	2 245 258,22
4	475 077,44	2 245 257,26
5	475 067,96	2 245 267,26
6	475 048,08	2 245 285,57
7	475 017,09	2 245 317,46
8	475 009,09	2 245 321,76
9	474 992,61	2 245 327,14
10	474 982,30	2 245 328,50
11	474 972,98	2 245 328,50
12	474 963,53	2 245 327,32
13	474 954,30	2 245 324,94
14	474 937,90	2 245 317,31
15	474 929,69	2 245 311,43
16	474 923,13	2 245 305,32
17	474 916,68	2 245 297,77
18	474 911,48	2 245 289,47
19	474 903,25	2 245 278,38
20	474 902,30	2 245 277,40
21	474 901,97	2 245 271,73
22	474 892,28	2 245 269,43
23	474 887,29	2 245 258,45

Изм. № подл.	Подп. и дата	Взам. инв. №

Изм.	Кол.уч.	Лист	№ док.	Подпись	Дата

**85-342-ПМТ**

Лист

26



12	474 496,93	2 245 732,62
13	474 502,09	2 245 723,23
14	474 519,79	2 245 732,25
15	474 541,11	2 245 739,41
16	474 558,35	2 245 741,06
17	474 576,82	2 245 732,73
18	474 593,65	2 245 711,62
19	474 608,33	2 245 694,64
20	474 613,12	2 245 690,81
21	474 622,58	2 245 687,75
22	474 635,81	2 245 684,78
23	474 655,07	2 245 669,38
24	474 678,09	2 245 657,52
25	474 693,29	2 245 638,95
26	474 704,61	2 245 627,40
27	474 728,54	2 245 604,50
28	474 748,77	2 245 576,68
29	474 772,48	2 245 553,74
30	474 791,46	2 245 549,75
31	474 474,95	2 245 871,53
1	474 192,49	2 246 158,51
<b>59:32:5340001:3У3(1)</b>		
1	474 792,10	2 245 634,77
2	474 794,50	2 245 633,44
3	474 803,63	2 245 626,26
4	474 829,09	2 245 625,22
5	474 838,36	2 245 615,44
6	474 837,76	2 245 614,98
7	474 834,08	2 245 611,47
8	474 834,36	2 245 606,78
9	474 838,62	2 245 603,33
10	474 841,81	2 245 596,67
11	474 846,87	2 245 590,55
12	474 848,73	2 245 586,56
13	474 848,20	2 245 583,63
14	474 846,16	2 245 579,86
1	474 792,10	2 245 634,77
<b>59:32:5340001:3У3(2)</b>		
1	474 669,28	2 245 766,56
2	474 704,40	2 245 730,89
3	474 723,11	2 245 724,26
4	474 778,43	2 245 704,82
5	474 771,56	2 245 673,19
6	474 749,57	2 245 677,97
7	474 611,97	2 245 817,75
8	474 390,63	2 246 041,84
9	474 410,61	2 246 026,61
10	474 446,61	2 245 991,61
11	474 477,66	2 245 960,53
12	474 534,28	2 245 903,95
13	474 551,38	2 245 887,00
14	474 573,20	2 245 863,63
15	474 581,12	2 245 853,29

Взам. инв. №

Подп. и дата

Инв. № подл.

Изм.	Кол.уч.	Лист	№ док.	Подпись	Дата

85-342-ПМТ

Лист

28

16	474 587,28	2 245 849,33
17	474 598,44	2 245 838,55
18	474 622,97	2 245 813,83
19	474 634,19	2 245 802,21
1	474 669,28	2 245 766,56
<b>59:32:5340001:3Y3(14)</b>		
1	474 251,21	2 246 182,90
2	474 224,24	2 246 210,14
3	474 257,66	2 246 240,68
4	474 280,75	2 246 228,40
5	474 257,51	2 246 190,73
1	474 251,21	2 246 182,90
<b>59:32:5340001:3Y3(15)</b>		
1	473 600,44	2 246 840,31
2	473 606,93	2 246 838,55
3	473 625,67	2 246 852,28
4	473 646,83	2 246 851,51
5	473 644,55	2 246 840,39
6	473 633,98	2 246 834,00
7	473 632,25	2 246 829,78
8	473 645,87	2 246 814,89
9	473 635,05	2 246 805,35
1	473 600,44	2 246 840,31
<b>59:32:5340001:3Y3(16)</b>		
1	473 425,41	2 247 159,20
2	473 409,21	2 247 164,08
3	473 394,20	2 247 164,76
4	473 394,05	2 247 171,21
5	473 405,88	2 247 171,49
6	473 434,31	2 247 162,81
7	473 477,53	2 247 149,62
8	473 507,68	2 247 149,38
9	473 514,58	2 247 149,33
10	473 563,81	2 247 148,94
11	473 564,21	2 247 143,86
12	473 541,18	2 247 144,35
13	473 524,55	2 247 144,05
14	473 518,02	2 247 143,92
15	473 484,82	2 247 143,32
16	473 449,20	2 247 152,04
17	473 443,59	2 247 153,73
1	473 425,41	2 247 159,20
<b>59:32:5340001:3Y3(17)</b>		
1	473 267,14	2 247 270,59
2	473 248,51	2 247 252,33
3	473 244,67	2 247 247,03
4	473 244,48	2 247 246,86
5	473 241,39	2 247 244,12
6	473 242,65	2 247 242,54
7	473 241,57	2 247 239,44
8	473 247,64	2 247 227,56
9	473 279,95	2 247 188,04
10	473 235,00	2 247 240,00

Взам. инв. №

Подл. и дата

Инв. № подл.

Изм.	Кол.уч.	Лист	№ док.	Подпись	Дата

85-342-ПМТ

Лист

29

11	473 220,90	2 247 254,10
12	473 220,41	2 247 254,72
13	473 106,98	2 247 398,97
14	473 045,71	2 247 476,37
15	473 099,47	2 247 411,61
16	473 110,07	2 247 399,03
17	473 124,73	2 247 379,89
18	473 163,50	2 247 328,41
19	473 204,58	2 247 277,12
20	473 207,07	2 247 274,53
21	473 210,88	2 247 273,15
22	473 215,10	2 247 272,52
23	473 216,87	2 247 272,79
24	473 224,15	2 247 263,59
25	473 240,92	2 247 244,89
26	473 245,07	2 247 251,91
27	473 251,94	2 247 259,05
28	473 271,69	2 247 280,49
29	473 280,44	2 247 287,66
1	473 267,14	2 247 270,59
<b>59:32:5340001:3Y3(18)</b>		
1	473 249,07	2 247 293,39
2	473 224,15	2 247 263,59
3	473 233,50	2 247 273,07
4	473 242,90	2 247 280,34
5	473 257,80	2 247 293,04
6	473 272,61	2 247 307,02
7	473 291,19	2 247 327,96
8	473 304,44	2 247 345,38
9	473 321,86	2 247 371,76
10	473 334,60	2 247 394,94
11	473 337,72	2 247 399,94
12	473 335,00	2 247 401,60
13	473 303,10	2 247 350,43
14	473 288,82	2 247 331,87
15	473 267,50	2 247 309,32
16	473 256,79	2 247 299,63
1	473 249,07	2 247 293,39
<b>59:32:5340001:3Y3(19)</b>		
1	473 045,71	2 247 476,37
2	472 990,90	2 247 545,60
3	472 998,27	2 247 539,40
1	473 045,71	2 247 476,37
<b>59:32:5110003:3Y4(1)</b>		
1	473 581,98	2 246 767,55
2	473 571,34	2 246 782,99
3	473 548,14	2 246 762,94
4	473 538,81	2 246 777,57
5	473 542,69	2 246 787,72
6	473 547,26	2 246 795,23
7	473 550,19	2 246 798,82
8	473 556,27	2 246 804,78
9	473 585,89	2 246 774,61

Изм. № подл.	Подп. и дата	Взам. инв. №

Изм.	Кол.уч.	Лист	№ док.	Подпись	Дата

1	473 581,98	2 246 767,55
<b>59:32:5110003:3Y4(2)</b>		
1	473 128,74	2 247 146,25
2	473 111,89	2 247 138,46
3	473 107,52	2 247 136,87
4	473 045,96	2 247 135,76
5	473 036,46	2 247 135,07
6	473 035,79	2 247 143,54
7	473 054,07	2 247 144,24
8	473 087,09	2 247 145,50
9	473 123,06	2 247 146,15
1	473 128,74	2 247 146,25
<b>59:32:5110003:3Y4(3)</b>		
1	472 755,52	2 247 734,05
2	472 752,39	2 247 725,58
3	472 740,14	2 247 739,16
4	472 746,08	2 247 744,52
5	472 740,26	2 247 759,21
6	472 734,06	2 247 765,11
7	472 731,47	2 247 764,05
8	472 737,44	2 247 772,25
9	472 759,29	2 247 744,44
1	472 755,52	2 247 734,05
<b>59:32:5110003:3Y4(4)</b>		
1	472 567,39	2 247 872,28
2	472 600,22	2 247 883,83
3	472 605,48	2 247 885,37
4	472 606,32	2 247 883,33
5	472 625,84	2 247 886,79
6	472 627,08	2 247 886,98
7	472 632,97	2 247 882,86
8	472 641,49	2 247 872,58
9	472 645,37	2 247 867,93
10	472 639,30	2 247 866,06
11	472 627,09	2 247 862,11
12	472 622,39	2 247 867,80
13	472 621,31	2 247 869,75
14	472 620,08	2 247 870,80
15	472 618,88	2 247 871,20
16	472 616,55	2 247 871,01
17	472 572,08	2 247 857,68
1	472 567,39	2 247 872,28
<b>59:32:5110003:3Y4(5)</b>		
1	472 273,44	2 248 359,53
2	472 270,81	2 248 358,84
3	472 263,94	2 248 353,20
4	472 251,79	2 248 344,09
5	472 232,39	2 248 329,95
6	472 204,51	2 248 308,71
7	472 194,93	2 248 298,18
8	472 189,05	2 248 295,54
9	472 171,19	2 248 278,99
10	472 153,77	2 248 264,17

Взам. инв. №

Подп. и дата

Инв. № подл.

Изм.	Кол.уч.	Лист	№ док.	Подпись	Дата

85-342-ПМТ

Лист

31

11	472 147,55	2 248 256,80
12	472 143,01	2 248 244,94
13	472 130,32	2 248 233,95
14	472 109,25	2 248 217,34
15	472 072,88	2 248 188,58
16	472 067,19	2 248 182,71
17	472 065,95	2 248 177,81
18	472 067,96	2 248 179,45
19	472 071,02	2 248 175,47
20	472 094,55	2 248 167,06
21	472 090,94	2 248 154,23
22	472 064,61	2 248 157,32
23	472 058,47	2 248 158,39
24	472 054,45	2 248 157,44
25	472 048,50	2 248 158,10
26	472 048,49	2 248 167,18
27	472 266,31	2 248 368,68
1	472 273,44	2 248 359,53
<b>59:32:5110003:3У4(6)</b>		
1	472 048,87	2 248 395,14
2	472 050,43	2 248 393,25
3	472 061,89	2 248 403,35
4	472 088,79	2 248 428,70
5	472 086,84	2 248 431,08
6	472 090,43	2 248 433,92
7	472 091,08	2 248 440,08
8	472 102,38	2 248 462,52
9	472 108,01	2 248 480,51
10	472 108,35	2 248 485,08
11	472 109,43	2 248 485,03
12	472 110,51	2 248 488,49
13	472 113,15	2 248 511,56
14	472 110,37	2 248 534,12
15	472 108,94	2 248 537,46
16	472 108,10	2 248 537,51
17	472 108,22	2 248 539,13
18	472 104,36	2 248 548,11
19	472 100,57	2 248 554,87
20	472 081,70	2 248 584,95
21	472 081,12	2 248 585,75
22	472 078,95	2 248 584,39
23	472 076,37	2 248 588,67
24	472 078,17	2 248 589,81
25	472 061,56	2 248 612,70
26	472 051,36	2 248 629,23
27	472 051,37	2 248 630,45
28	472 255,08	2 248 382,82
29	472 048,47	2 248 191,61
30	472 048,30	2 248 342,00
1	472 048,87	2 248 395,14
<b>59:32:5110003:3У4(7)</b>		
1	472 048,50	2 248 153,54
2	472 045,19	2 248 151,01

Взам. инв. №

Подп. и дата

Инв. № подл.

Изм.	Кол.уч.	Лист	№ док.	Подпись	Дата

85-342-ПМТ

Лист

32

3	472 025,11	2 248 137,48
4	472 025,58	2 248 136,94
5	472 021,87	2 248 133,62
6	472 020,96	2 248 134,68
7	471 985,46	2 248 107,21
8	471 984,65	2 248 108,12
9	472 048,49	2 248 167,18
1	472 048,50	2 248 153,54
<b>59:32:5110003:3Y4(8)</b>		
1	471 362,51	2 249 440,36
2	471 355,10	2 249 447,59
3	471 301,18	2 249 494,99
4	471 261,15	2 249 528,13
5	471 221,18	2 249 561,57
6	471 218,44	2 249 558,23
7	471 214,63	2 249 561,47
8	471 217,33	2 249 564,79
9	471 179,21	2 249 596,69
10	471 177,83	2 249 595,02
11	471 174,03	2 249 598,26
12	471 175,37	2 249 599,90
13	471 165,91	2 249 607,82
14	471 140,81	2 249 632,85
15	471 151,63	2 249 635,43
16	471 273,67	2 249 538,64
17	471 368,11	2 249 448,55
1	471 362,51	2 249 440,36
<b>59:32:5110003:3Y4(9)</b>		
1	471 055,27	2 249 707,02
2	471 043,64	2 249 711,69
3	471 030,22	2 249 719,54
4	471 010,91	2 249 732,81
5	471 009,61	2 249 730,63
6	471 005,36	2 249 733,27
7	471 006,77	2 249 735,66
8	471 003,81	2 249 737,70
9	470 991,39	2 249 746,77
10	470 998,02	2 249 750,40
11	471 055,66	2 249 711,55
1	471 055,27	2 249 707,02
<b>59:32:5110003:3Y4(10)</b>		
1	474 205,67	2 246 130,43
2	474 211,19	2 246 137,77
3	474 191,69	2 246 157,45
4	474 183,87	2 246 147,26
1	474 205,67	2 246 130,43
<b>59:32:5110003:3Y4(11)</b>		
1	472 460,35	2 248 119,86
2	472 451,22	2 248 116,62
3	472 428,00	2 248 105,93
4	472 432,88	2 248 093,30
5	472 455,65	2 248 098,31
6	472 471,71	2 248 105,29

Взам. инв. №

Подл. и дата

Инв. № подл.

Изм.	Кол.уч.	Лист	№ док.	Подпись	Дата

85-342-ПМТ

Лист

33



7	472 460,35	2 248 119,86
1	472 460,35	2 248 119,86
<b>59:32:5110003:3Y4(12)</b>		
1	472 242,04	2 248 320,97
2	472 238,97	2 248 324,95
3	472 235,10	2 248 321,80
4	472 238,16	2 248 317,85
1	472 242,04	2 248 320,97
<b>59:32:5110003:3Y4(13)</b>		
1	472 198,44	2 248 283,89
2	472 195,38	2 248 287,87
3	472 191,50	2 248 284,72
4	472 194,57	2 248 280,77
1	472 198,44	2 248 283,89
<b>59:32:5110003:3Y4(14)</b>		
1	472 155,27	2 248 247,06
2	472 152,20	2 248 251,03
3	472 148,33	2 248 247,89
4	472 151,39	2 248 243,94
1	472 155,27	2 248 247,06
<b>59:32:5110003:3Y4(15)</b>		
1	472 111,89	2 248 210,18
2	472 108,83	2 248 214,16
3	472 104,95	2 248 211,01
4	472 108,02	2 248 207,06
1	472 111,89	2 248 210,18
<b>59:32:5110003:3Y4(16)</b>		
1	471 344,08	2 249 451,13
2	471 340,27	2 249 454,40
3	471 337,12	2 249 450,53
4	471 340,93	2 249 447,29
1	471 344,08	2 249 451,13
<b>59:32:5110003:3Y4(17)</b>		
1	471 303,33	2 249 488,17
2	471 299,52	2 249 491,44
3	471 296,36	2 249 487,57
4	471 300,17	2 249 484,33
1	471 303,33	2 249 488,17
<b>59:32:5110003:3Y4(18)</b>		
1	471 262,46	2 249 524,96
2	471 258,65	2 249 528,23
3	471 255,49	2 249 524,36
4	471 259,30	2 249 521,12
1	471 262,46	2 249 524,96
<b>59:32:5110003:3Y4(19)</b>		
1	471 055,19	2 249 706,04
2	471 052,45	2 249 707,75
3	471 049,91	2 249 703,46
4	471 054,15	2 249 700,82
5	471 054,84	2 249 701,96
1	471 055,19	2 249 706,04
<b>59:32:5110003:3Y4(20)</b>		
1	471 952,37	2 248 191,63

Взам. инв. №

Подл. и дата

Инв. № подл.

Изм.	Кол.уч.	Лист	№ док.	Подпись	Дата

85-342-ПМТ

Лист

34

2	471 968,12	2 248 203,67
3	471 950,90	2 248 206,61
4	471 947,44	2 248 193,28
1	471 952,37	2 248 191,63
<b>59:32:5130003:3У5(1)</b>		
1	472 050,97	2 248 737,60
2	472 050,97	2 248 738,45
3	471 908,39	2 248 917,82
4	472 077,53	2 248 705,71
5	472 133,16	2 248 657,25
6	472 193,09	2 248 591,80
7	472 252,63	2 248 513,34
8	472 294,51	2 248 459,20
9	472 312,61	2 248 458,51
10	472 320,92	2 248 457,64
11	472 326,56	2 248 455,75
12	472 331,62	2 248 452,68
13	472 332,76	2 248 450,50
14	472 331,80	2 248 448,32
15	472 328,13	2 248 444,53
16	472 322,71	2 248 442,28
17	472 320,46	2 248 440,75
18	472 318,54	2 248 437,62
19	472 317,46	2 248 433,70
20	472 328,35	2 248 416,35
21	472 335,48	2 248 405,78
22	472 334,50	2 248 404,52
23	472 337,37	2 248 396,58
24	472 339,43	2 248 394,47
25	472 339,00	2 248 388,45
26	472 343,83	2 248 377,80
27	472 350,13	2 248 371,50
28	472 365,91	2 248 356,51
29	472 368,73	2 248 353,06
30	472 375,03	2 248 344,91
31	472 384,89	2 248 332,31
32	472 404,43	2 248 307,03
33	472 416,25	2 248 292,61
34	472 428,08	2 248 289,54
35	472 433,73	2 248 282,61
36	472 451,15	2 248 257,46
37	472 449,46	2 248 246,54
38	472 460,06	2 248 230,58
39	472 474,42	2 248 211,68
40	472 489,08	2 248 192,89
41	472 499,62	2 248 180,77
42	472 531,31	2 248 146,95
43	472 532,32	2 248 146,36
44	472 527,40	2 248 138,68
45	472 570,20	2 248 085,43
46	472 629,55	2 248 008,30
47	472 659,78	2 247 972,52
48	472 669,86	2 247 954,31

Взам. инв. №

Подл. и дата

Инв. № подл.

Изм.	Кол.уч.	Лист	№ док.	Подпись	Дата

85-342-ПМТ

Лист

35

49	472 642,85	2 247 988,78
50	472 560,63	2 248 093,43
1	472 050,97	2 248 737,60
<b>59:32:5130003:3Y5(2)</b>		
1	472 776,11	2 247 922,68
2	472 775,91	2 247 924,13
3	472 773,26	2 247 951,68
4	472 788,43	2 247 961,73
5	472 792,78	2 247 931,60
6	472 783,58	2 247 927,17
1	472 776,11	2 247 922,68
<b>59:32:5130003:3Y5(3)</b>		
1	472 290,59	2 248 587,33
2	472 281,63	2 248 575,18
3	472 266,20	2 248 559,68
4	472 259,41	2 248 560,36
5	472 255,11	2 248 564,50
6	472 252,09	2 248 573,78
7	472 252,48	2 248 585,01
8	472 257,76	2 248 585,59
9	472 275,08	2 248 587,10
10	472 283,25	2 248 587,36
1	472 290,59	2 248 587,33
<b>59:32:5130003:3Y5(4)</b>		
1	471 584,89	2 249 311,25
2	471 559,51	2 249 341,03
3	471 566,21	2 249 343,04
4	471 566,75	2 249 342,56
5	471 589,73	2 249 319,73
1	471 584,89	2 249 311,25
<b>59:32:5130003:3Y5(5)</b>		
1	471 559,51	2 249 341,03
2	471 535,97	2 249 368,82
3	471 550,72	2 249 356,71
4	471 563,68	2 249 345,27
1	471 559,51	2 249 341,03
<b>59:32:5130003:3Y5(6)</b>		
1	470 940,27	2 249 865,01
2	470 940,07	2 249 855,73
3	470 938,54	2 249 845,91
4	470 935,27	2 249 839,55
5	470 926,74	2 249 833,66
6	470 920,61	2 249 829,50
7	470 904,44	2 249 838,74
8	470 906,73	2 249 847,15
9	470 925,30	2 249 872,85
1	470 940,27	2 249 865,01
<b>59:32:5130003:3Y5(7)</b>		
1	471 457,60	2 249 459,38
2	471 460,69	2 249 462,67
3	471 468,98	2 249 478,77
4	471 472,65	2 249 501,73

Взам. инв. №

Подп. и дата

Инв. № подл.

Изм.	Кол.уч.	Лист	№ док.	Подпись	Дата

85-342-ПМТ

Лист

36

5	471 477,03	2 249 517,50
6	471 482,72	2 249 523,21
7	471 475,26	2 249 529,15
8	471 470,15	2 249 521,90
9	471 461,51	2 249 504,62
10	471 457,73	2 249 483,83
11	471 450,65	2 249 471,85
12	471 447,61	2 249 468,96
1	471 457,60	2 249 459,38
<b>59:32:4620002:5292:3Y6</b>		
1	475 078,37	2 245 258,22
2	475 102,28	2 245 233,89
3	475 100,88	2 245 232,52
4	475 092,89	2 245 240,95
5	475 077,38	2 245 257,32
1	475 078,37	2 245 258,22
<b>59:32:5110003:16:3Y7(1)</b>		
1	474 328,81	2 246 012,46
2	474 324,99	2 246 008,85
3	474 323,34	2 246 010,66
4	474 315,52	2 246 004,01
5	474 317,51	2 246 001,80
6	474 309,28	2 245 994,04
7	474 307,98	2 245 995,50
8	474 303,50	2 245 991,51
9	474 301,27	2 245 993,85
10	474 258,52	2 245 953,28
11	474 264,02	2 245 947,48
12	474 294,01	2 245 975,88
13	474 300,71	2 245 968,87
14	474 313,47	2 245 981,09
15	474 311,92	2 245 982,71
16	474 315,53	2 245 986,17
17	474 314,34	2 245 987,81
18	474 332,88	2 246 005,31
19	474 383,01	2 245 948,64
20	474 420,84	2 245 910,28
21	474 420,15	2 245 909,56
22	474 423,70	2 245 906,04
23	474 424,35	2 245 906,72
24	474 427,70	2 245 903,32
25	474 457,21	2 245 869,71
26	474 456,63	2 245 869,10
27	474 460,18	2 245 865,58
28	474 460,52	2 245 865,93
29	474 498,52	2 245 822,64
30	474 523,67	2 245 793,70
31	474 525,24	2 245 786,77
32	474 517,49	2 245 776,20
33	474 484,78	2 245 755,01
34	474 494,31	2 245 736,88
35	474 495,68	2 245 734,66
36	474 499,88	2 245 737,33

Взам. инв. №

Подл. и дата

Инв. № подл.

Изм.	Кол.уч.	Лист	№ док.	Подпись	Дата

85-342-ПМТ

Лист

37

37	474 558,69	2 245 774,80
38	474 489,13	2 245 847,14
39	474 410,33	2 245 928,30
40	474 337,11	2 246 003,86
1	474 328,81	2 246 012,46
<b>59:32:5110003:16:3Y7(2)</b>		
1	474 333,73	2 245 995,74
2	474 330,18	2 245 999,29
3	474 326,74	2 245 995,67
4	474 330,29	2 245 992,15
1	474 333,73	2 245 995,74
<b>59:32:5110003:33:3Y8(1)</b>		
1	473 035,03	2 247 153,06
2	473 072,87	2 247 159,81
3	473 087,86	2 247 161,61
4	473 098,92	2 247 164,72
5	473 124,72	2 247 177,18
6	473 145,55	2 247 193,69
7	473 156,91	2 247 204,44
8	473 162,68	2 247 213,45
9	473 164,89	2 247 222,86
10	473 163,68	2 247 230,48
11	473 162,00	2 247 234,31
12	473 179,45	2 247 212,53
13	473 207,66	2 247 177,33
14	473 200,86	2 247 180,44
15	473 197,51	2 247 181,00
16	473 191,29	2 247 180,62
17	473 188,13	2 247 179,85
18	473 182,40	2 247 177,78
19	473 156,94	2 247 163,84
20	473 147,24	2 247 157,03
21	473 131,48	2 247 147,52
22	473 128,74	2 247 146,25
23	473 123,06	2 247 146,15
24	473 087,09	2 247 145,50
25	473 054,07	2 247 144,24
26	473 035,79	2 247 143,54
1	473 035,03	2 247 153,06
<b>59:32:5110003:33:3Y8(2)</b>		
1	473 162,00	2 247 234,31
2	473 061,26	2 247 357,71
3	473 027,23	2 247 400,21
4	473 016,88	2 247 405,87
5	472 992,26	2 247 438,02
6	472 989,95	2 247 449,56
7	472 976,32	2 247 468,18
8	473 060,08	2 247 361,55
1	473 162,00	2 247 234,31
<b>59:32:5110003:33:3Y8(3)</b>		
1	472 832,09	2 247 640,56
2	472 830,24	2 247 642,88
3	472 824,14	2 247 637,87

Взам. инв. №

Подл. и дата

Инв. № подл.

Изм.	Кол.уч.	Лист	№ док.	Подпись	Дата

85-342-ПМТ

Лист

38

4	472 825,38	2 247 636,24
5	472 821,11	2 247 632,73
6	472 822,53	2 247 631,00
7	472 808,85	2 247 619,76
8	472 802,70	2 247 627,24
9	472 770,32	2 247 600,88
10	472 765,30	2 247 607,11
11	472 811,26	2 247 644,61
12	472 813,34	2 247 642,12
13	472 817,64	2 247 645,41
14	472 818,98	2 247 643,98
15	472 830,67	2 247 653,58
16	472 831,16	2 247 652,96
17	472 837,46	2 247 644,94
1	472 832,09	2 247 640,56
<b>59:32:5110003:33:3Y8(4)</b>		
1	472 769,15	2 247 731,89
2	472 762,98	2 247 725,79
3	472 756,48	2 247 721,05
4	472 752,39	2 247 725,58
5	472 755,52	2 247 734,05
6	472 759,29	2 247 744,44
1	472 769,15	2 247 731,89
<b>59:32:5110003:33:3Y8(5)</b>		
1	472 796,18	2 247 555,40
2	472 793,46	2 247 559,62
3	472 789,33	2 247 556,81
4	472 792,06	2 247 552,61
1	472 796,18	2 247 555,40
<b>59:32:5110003:33:3Y8(6)</b>		
1	472 789,16	2 247 566,77
2	472 786,44	2 247 570,99
3	472 782,31	2 247 568,18
4	472 785,04	2 247 563,99
1	472 789,16	2 247 566,77
<b>59:32:5110003:33:3Y8(7)</b>		
1	472 829,94	2 247 594,04
2	472 827,23	2 247 598,26
3	472 823,10	2 247 595,45
4	472 825,82	2 247 591,26
1	472 829,94	2 247 594,04
<b>59:32:5340001:152:3Y9(1)</b>		
1	473 244,67	2 247 247,03
2	473 243,80	2 247 245,81
3	473 242,65	2 247 242,54
4	473 241,39	2 247 244,12
5	473 244,48	2 247 246,86
1	473 244,67	2 247 247,03
<b>59:32:5340001:152:3Y9(2)</b>		
1	473 348,27	2 247 369,56
2	473 331,20	2 247 343,28
3	473 318,48	2 247 325,77
4	473 313,26	2 247 319,67

Изм. № подл.	Интв. инв. №
Подп. и дата	

Изм.	Кол.уч.	Лист	№ док.	Подпись	Дата

5	473 310,07	2 247 314,19
6	473 310,06	2 247 313,84
7	473 309,86	2 247 305,27
8	473 316,01	2 247 295,93
9	473 322,69	2 247 288,89
10	473 347,76	2 247 266,17
11	473 376,03	2 247 240,97
12	473 395,63	2 247 225,48
13	473 396,90	2 247 250,69
14	473 414,11	2 247 250,82
15	473 416,18	2 247 216,81
16	473 422,38	2 247 200,11
17	473 435,43	2 247 189,63
18	473 455,15	2 247 176,63
19	473 468,91	2 247 169,35
20	473 483,32	2 247 163,75
21	473 494,70	2 247 160,65
22	473 506,00	2 247 158,68
23	473 525,53	2 247 157,54
24	473 544,33	2 247 158,19
25	473 563,02	2 247 159,15
26	473 563,81	2 247 148,94
27	473 514,58	2 247 149,33
28	473 507,68	2 247 149,38
29	473 477,53	2 247 149,62
30	473 434,31	2 247 162,81
31	473 409,03	2 247 170,53
32	473 405,88	2 247 171,49
33	473 394,01	2 247 171,21
34	473 393,82	2 247 176,93
35	473 392,62	2 247 185,87
36	473 388,32	2 247 192,96
37	473 363,61	2 247 223,24
38	473 356,13	2 247 231,09
39	473 308,82	2 247 273,79
40	473 294,18	2 247 284,08
41	473 288,22	2 247 285,45
42	473 282,70	2 247 284,21
43	473 277,52	2 247 280,76
44	473 267,14	2 247 270,59
45	473 280,44	2 247 287,66
46	473 294,49	2 247 305,68
47	473 294,98	2 247 306,40
48	473 297,26	2 247 309,69
49	473 306,41	2 247 322,95
50	473 341,62	2 247 373,99
1	473 348,27	2 247 369,56
<b>59:32:5110003:10:3Y10</b>		
1	473 603,74	2 246 756,48
2	473 593,29	2 246 759,08
3	473 583,58	2 246 765,23
4	473 581,98	2 246 767,55
5	473 585,89	2 246 774,61

Взам. инв. №

Подл. и дага

Инв. № подл.

Изм.	Кол.уч.	Лист	№ док.	Подпись	Дата

85-342-ПМТ

Лист

40

1	473 603,74	2 246 756,48
<b>59:32:5340001:126:3Y11</b>		
1	473 564,83	2 247 135,87
2	473 544,51	2 247 134,01
3	473 526,45	2 247 132,71
4	473 514,41	2 247 132,34
5	473 507,73	2 247 132,48
6	473 495,71	2 247 133,68
7	473 483,00	2 247 135,78
8	473 459,82	2 247 142,16
9	473 448,11	2 247 146,75
10	473 432,36	2 247 154,71
11	473 411,20	2 247 161,30
12	473 409,72	2 247 150,29
13	473 394,68	2 247 150,20
14	473 394,20	2 247 164,76
15	473 409,21	2 247 164,08
16	473 443,59	2 247 153,73
17	473 449,20	2 247 152,04
18	473 484,82	2 247 143,32
19	473 518,02	2 247 143,92
20	473 524,55	2 247 144,05
21	473 541,18	2 247 144,35
22	473 564,21	2 247 143,86
1	473 564,83	2 247 135,87
<b>59:32:5340001:154:3Y12</b>		
1	473 359,40	2 247 386,70
2	473 348,27	2 247 369,56
3	473 341,62	2 247 373,99
4	473 352,19	2 247 391,10
1	473 359,40	2 247 386,70
<b>59:32:5340001:5:3Y13</b>		
1	473 280,44	2 247 287,66
2	473 294,49	2 247 305,68
3	473 294,98	2 247 306,40
4	473 297,26	2 247 309,69
5	473 306,41	2 247 322,95
6	473 341,62	2 247 373,99
7	473 352,19	2 247 391,10
8	473 337,72	2 247 399,94
9	473 334,60	2 247 394,94
10	473 321,86	2 247 371,76
11	473 304,44	2 247 345,38
12	473 291,19	2 247 327,96
13	473 272,61	2 247 307,02
14	473 257,80	2 247 293,04
15	473 242,90	2 247 280,34
16	473 233,50	2 247 273,07
17	473 224,15	2 247 263,59
18	473 240,92	2 247 244,89
19	473 245,07	2 247 251,91
20	473 251,94	2 247 259,05
21	473 271,69	2 247 280,49

Взам. инв. №

Подл. и дата

Инв. № подл.

Изм.	Кол.уч.	Лист	№ док.	Подпись	Дата

85-342-ПМТ

Лист

41



1	473 280,44	2 247 287,66
<b>59:32:5340001:164:3Y14</b>		
1	473 249,07	2 247 293,39
2	473 224,15	2 247 263,59
3	473 216,87	2 247 272,79
4	473 223,95	2 247 273,90
5	473 231,21	2 247 277,46
6	473 233,57	2 247 279,02
7	473 234,19	2 247 279,42
8	473 238,47	2 247 283,95
9	473 244,69	2 247 289,85
1	473 249,07	2 247 293,39
<b>59:32:5110003:451:3Y15</b>		
1	473 107,52	2 247 136,87
2	473 103,32	2 247 135,33
3	473 091,44	2 247 132,12
4	473 082,32	2 247 130,30
5	473 073,32	2 247 128,93
6	473 061,31	2 247 127,61
7	473 037,18	2 247 125,92
8	473 036,46	2 247 135,07
9	473 045,96	2 247 135,76
1	473 107,52	2 247 136,87
<b>59:32:5110003:435:3Y16</b>		
1	472 645,37	2 247 867,93
2	472 683,52	2 247 822,15
3	472 700,73	2 247 800,60
4	472 716,09	2 247 786,41
5	472 719,62	2 247 779,56
6	472 720,77	2 247 779,19
7	472 725,54	2 247 780,99
8	472 727,75	2 247 784,59
9	472 737,44	2 247 772,25
10	472 731,47	2 247 764,05
11	472 726,63	2 247 762,07
12	472 721,69	2 247 761,27
13	472 718,87	2 247 761,36
14	472 716,42	2 247 761,87
15	472 713,87	2 247 762,50
16	472 709,33	2 247 764,88
17	472 706,16	2 247 767,77
18	472 699,78	2 247 771,95
19	472 689,24	2 247 788,69
20	472 645,06	2 247 841,21
21	472 627,43	2 247 861,70
22	472 627,09	2 247 862,11
23	472 639,30	2 247 866,06
1	472 645,37	2 247 867,93
<b>59:32:5110003:28:3Y17(1)</b>		
1	472 605,48	2 247 885,37
2	472 616,82	2 247 888,69
3	472 626,45	2 247 887,43
4	472 627,08	2 247 886,98

Взам. инв. №

Подл. и дага

Инв. № подл.

Изм.	Кол.уч.	Лист	№ док.	Подпись	Дата

85-342-ПМТ

Лист

42

5	472 625,84	2 247 886,79
6	472 606,32	2 247 883,33
1	472 605,48	2 247 885,37
<b>59:32:5110003:28:3Y17(2)</b>		
1	472 596,09	2 247 953,84
2	472 527,71	2 248 035,10
3	472 510,41	2 248 055,66
4	472 514,08	2 248 057,74
5	472 648,47	2 247 891,59
6	472 638,73	2 247 903,16
1	472 596,09	2 247 953,84
<b>59:32:5130003:1022:3Y18</b>		
1	472 532,32	2 248 146,36
2	472 549,50	2 248 144,49
3	472 585,66	2 248 133,00
4	472 562,35	2 248 125,19
5	472 540,45	2 248 128,40
6	472 543,84	2 248 124,44
7	472 556,20	2 248 113,48
8	472 567,10	2 248 089,69
9	472 570,20	2 248 085,43
10	472 527,40	2 248 138,68
1	472 532,32	2 248 146,36
<b>59:32:5130003:1051:3Y19</b>		
1	472 396,11	2 248 477,97
2	472 374,63	2 248 462,33
3	472 364,54	2 248 455,86
4	472 360,65	2 248 453,98
5	472 355,80	2 248 453,86
6	472 348,98	2 248 456,96
7	472 332,47	2 248 477,01
8	472 297,59	2 248 519,35
9	472 287,49	2 248 534,24
10	472 277,03	2 248 552,40
11	472 288,94	2 248 551,03
12	472 310,68	2 248 549,52
13	472 316,45	2 248 549,57
14	472 320,12	2 248 550,26
15	472 335,08	2 248 559,16
16	472 350,24	2 248 567,84
17	472 353,10	2 248 570,02
18	472 358,37	2 248 575,65
19	472 360,75	2 248 573,68
20	472 366,67	2 248 567,46
21	472 371,16	2 248 560,53
22	472 373,63	2 248 555,10
23	472 377,47	2 248 551,14
24	472 382,75	2 248 544,70
25	472 387,50	2 248 537,82
26	472 391,43	2 248 530,71
27	472 394,78	2 248 522,79
28	472 397,14	2 248 514,78
29	472 398,71	2 248 505,88

Взам. инв. №

Подл. и дата

Инв. № подл.

Изм.	Кол.уч.	Лист	№ док.	Подпись	Дата

85-342-ПМТ

Лист

43

30	472 398,74	2 248 497,61
31	472 397,17	2 248 481,64
1	472 396,11	2 248 477,97
<b>59:32:5130003:1020:3Y20</b>		
1	472 368,73	2 248 353,06
2	472 365,92	2 248 356,69
3	472 364,34	2 248 358,74
4	472 353,40	2 248 374,15
5	472 344,94	2 248 386,75
6	472 340,50	2 248 393,37
7	472 339,43	2 248 394,47
8	472 339,00	2 248 388,45
9	472 343,83	2 248 377,80
10	472 350,13	2 248 371,50
11	472 365,91	2 248 356,51
1	472 368,73	2 248 353,06
<b>59:32:0000000:483:3Y21(1)</b>		
1	471 920,32	2 248 073,01
2	471 914,74	2 248 078,92
3	471 925,79	2 248 094,07
4	471 956,65	2 248 131,97
5	471 982,60	2 248 161,04
6	471 986,55	2 248 165,40
7	471 984,70	2 248 167,87
8	471 988,63	2 248 170,95
9	471 989,95	2 248 169,17
10	471 992,06	2 248 171,50
11	471 996,37	2 248 176,60
12	471 994,58	2 248 178,16
13	471 978,72	2 248 182,79
14	471 952,37	2 248 191,63
15	471 968,12	2 248 203,67
16	471 973,31	2 248 202,78
17	472 003,61	2 248 194,40
18	472 014,40	2 248 198,78
19	472 017,71	2 248 201,33
20	472 019,14	2 248 203,77
21	472 018,34	2 248 203,24
22	472 015,60	2 248 207,42
23	472 019,72	2 248 210,25
24	472 020,42	2 248 209,17
25	472 020,44	2 248 209,38
26	472 019,47	2 248 214,44
27	472 017,60	2 248 218,55
28	472 017,13	2 248 219,59
29	472 004,67	2 248 232,77
30	471 991,43	2 248 250,12
31	471 990,85	2 248 251,29
32	471 988,30	2 248 249,65
33	471 985,67	2 248 253,90
34	471 988,61	2 248 255,81
35	471 986,16	2 248 260,76
36	471 981,80	2 248 273,96

Взам. инв. №

Подл. и дата

Инв. № подл.

Изм.	Кол.уч.	Лист	№ док.	Подпись	Дата

85-342-ПМТ

Лист

44

37	471 980,12	2 248 282,99
38	471 979,46	2 248 291,95
39	471 979,80	2 248 301,03
40	471 981,14	2 248 309,99
41	471 983,67	2 248 319,43
42	471 987,08	2 248 328,08
43	471 996,37	2 248 342,77
44	472 012,99	2 248 360,97
45	472 037,33	2 248 381,55
46	472 046,48	2 248 390,15
47	472 043,33	2 248 393,99
48	472 047,25	2 248 397,10
49	472 048,87	2 248 395,14
50	472 048,30	2 248 342,00
51	472 048,47	2 248 191,61
1	471 920,32	2 248 073,01
<b>59:32:0000000:483:3Y21(2)</b>		
1	471 582,57	2 249 202,31
2	471 570,45	2 249 190,72
3	471 563,79	2 249 197,75
4	471 533,77	2 249 169,32
5	471 528,27	2 249 175,12
6	471 571,37	2 249 215,97
1	471 582,57	2 249 202,31
<b>59:32:0000000:483:3Y21(3)</b>		
1	471 460,21	2 249 351,56
2	471 433,31	2 249 376,92
3	471 412,24	2 249 398,91
4	471 405,03	2 249 404,69
5	471 397,55	2 249 399,93
6	471 391,76	2 249 398,94
7	471 387,91	2 249 405,66
8	471 390,68	2 249 410,83
9	471 392,97	2 249 412,91
10	471 375,19	2 249 427,96
11	471 362,51	2 249 440,36
12	471 368,11	2 249 448,55
13	471 425,83	2 249 393,50
1	471 460,21	2 249 351,56
<b>59:32:0000000:483:3Y21(4)</b>		
1	471 140,81	2 249 632,85
2	471 139,10	2 249 634,56
3	471 137,90	2 249 633,08
4	471 134,09	2 249 636,32
5	471 135,54	2 249 638,11
6	471 113,80	2 249 659,80
7	471 098,96	2 249 671,98
8	471 098,23	2 249 671,10
9	471 094,42	2 249 674,33
10	471 095,09	2 249 675,16
11	471 094,29	2 249 675,81
12	471 087,22	2 249 686,52
13	471 151,63	2 249 635,43

Взам. инв. №

Подп. и дата

Инв. № подл.

Изм.	Кол.уч.	Лист	№ док.	Подпись	Дата

85-342-ПМТ

Лист

45

1	471 140,81	2 249 632,85
<b>59:32:0000000:483:3Y21(5)</b>		
1	471 067,62	2 249 702,06
2	471 055,27	2 249 707,02
3	471 055,66	2 249 711,55
1	471 067,62	2 249 702,06
<b>59:32:0000000:483:3Y21(6)</b>		
1	470 991,39	2 249 746,77
2	470 998,02	2 249 750,40
3	470 958,11	2 249 777,31
4	470 937,35	2 249 791,32
5	470 899,96	2 249 816,51
6	470 894,98	2 249 809,18
7	470 885,85	2 249 804,30
8	470 878,17	2 249 803,85
9	470 904,11	2 249 791,15
10	470 913,07	2 249 784,00
11	470 924,74	2 249 776,93
12	470 933,79	2 249 784,94
13	470 962,64	2 249 766,42
14	470 960,63	2 249 763,04
15	470 964,88	2 249 760,40
16	470 966,86	2 249 763,71
17	470 977,94	2 249 756,60
1	470 991,39	2 249 746,77
<b>59:32:0000000:483:3Y21(7)</b>		
1	471 979,14	2 248 303,52
2	471 978,84	2 248 308,54
3	471 973,86	2 248 308,11
4	471 974,19	2 248 303,12
1	471 979,14	2 248 303,52
<b>59:32:0000000:483:3Y21(8)</b>		
1	472 003,81	2 248 352,78
2	472 006,58	2 248 356,96
3	472 002,34	2 248 359,61
4	471 999,60	2 248 355,43
1	472 003,81	2 248 352,78
<b>59:32:0000000:483:3Y21(9)</b>		
1	472 047,95	2 248 632,05
2	472 049,34	2 248 632,92
3	472 046,15	2 248 636,82
4	472 045,37	2 248 636,33
1	472 047,95	2 248 632,05
<b>59:32:0000000:483:3Y21(10)</b>		
1	471 466,53	2 249 340,30
2	471 462,71	2 249 343,57
3	471 459,56	2 249 339,70
4	471 463,37	2 249 336,46
1	471 466,53	2 249 340,30
<b>59:32:0000000:483:3Y21(11)</b>		
1	471 425,80	2 249 377,38
2	471 421,99	2 249 380,65
3	471 418,83	2 249 376,78

Взам. инв. №

Подл. и дата

Инв. № подл.

Изм.	Кол.уч.	Лист	№ док.	Подпись	Дата

85-342-ПМТ

Лист

46

4	471 422,64	2 249 373,54
1	471 425,80	2 249 377,38
<b>59:32:0000000:483:3Y21(12)</b>		
1	471 384,91	2 249 414,09
2	471 381,10	2 249 417,36
3	471 377,94	2 249 413,48
4	471 381,75	2 249 410,24
1	471 384,91	2 249 414,09
<b>59:32:0000000:482:3Y22</b>		
1	471 985,46	2 248 107,21
2	471 984,09	2 248 106,15
3	471 973,54	2 248 097,84
4	471 984,65	2 248 108,12
1	471 985,46	2 248 107,21
<b>59:32:5110003:255:3Y23(1)</b>		
1	471 973,54	2 248 097,84
2	471 944,11	2 248 074,66
3	471 935,53	2 248 069,35
4	471 927,70	2 248 065,20
5	471 920,32	2 248 073,01
6	472 048,47	2 248 191,61
7	472 048,49	2 248 167,18
8	471 984,65	2 248 108,12
1	471 973,54	2 248 097,84
<b>59:32:5110003:255:3Y23(2)</b>		
1	472 048,49	2 248 167,18
2	472 048,47	2 248 191,61
3	472 255,08	2 248 382,82
4	472 270,18	2 248 396,79
5	472 282,41	2 248 383,58
6	472 266,31	2 248 368,68
1	472 048,49	2 248 167,18
<b>59:32:5130003:1009:3Y24(1)</b>		
1	471 600,29	2 249 295,70
2	471 594,52	2 249 302,77
3	471 601,17	2 249 308,38
4	471 602,96	2 249 306,60
5	471 606,37	2 249 300,43
1	471 600,29	2 249 295,70
<b>59:32:5130003:1009:3Y24(2)</b>		
1	471 600,29	2 249 295,70
2	471 594,52	2 249 302,77
3	471 601,17	2 249 308,38
4	471 589,73	2 249 319,73
5	471 584,89	2 249 311,25
6	471 598,53	2 249 294,32
1	471 600,29	2 249 295,70
<b>59:32:5130003:1009:3Y24(3)</b>		
1	471 563,68	2 249 345,27
2	471 559,51	2 249 341,03
3	471 566,21	2 249 343,04
1	471 563,68	2 249 345,27
<b>59:32:5130003:1009:3Y24(4)</b>		

Взам. инв. №

Подл. и дата

Инв. № подл.

Изм.	Кол.уч.	Лист	№ док.	Подпись	Дата

85-342-ПМТ

Лист

47

1	470 940,38	2 249 891,59
2	470 981,42	2 249 862,17
3	470 972,55	2 249 850,32
4	471 004,03	2 249 828,80
5	471 031,15	2 249 808,31
6	470 940,27	2 249 865,01
7	470 925,30	2 249 872,85
8	470 926,13	2 249 874,00
9	470 940,00	2 249 890,78
1	470 940,38	2 249 891,59
<b>59:32:5130003:1024:3Y25</b>		
1	472 780,08	2 247 887,99
2	472 779,59	2 247 893,34
3	472 778,49	2 247 905,24
4	472 776,28	2 247 921,40
5	472 776,11	2 247 922,68
6	472 783,58	2 247 927,17
7	472 792,78	2 247 931,60
8	472 793,55	2 247 926,30
9	472 794,24	2 247 913,78
10	472 797,02	2 247 914,06
11	472 798,10	2 247 903,11
12	472 795,50	2 247 902,86
13	472 796,84	2 247 893,59
14	472 798,03	2 247 885,38
15	472 784,35	2 247 885,55
1	472 780,08	2 247 887,99
<b>59:32:5130003:1049:3Y26</b>		
1	472 773,26	2 247 951,68
2	472 772,66	2 247 957,96
3	472 788,02	2 247 964,60
4	472 788,43	2 247 961,73
1	472 773,26	2 247 951,68
<b>59:32:5130003:1026:3Y27</b>		
1	472 358,37	2 248 575,65
2	472 355,53	2 248 578,01
3	472 353,94	2 248 579,32
4	472 349,38	2 248 580,93
5	472 340,45	2 248 583,58
6	472 331,78	2 248 585,42
7	472 323,74	2 248 586,58
8	472 315,72	2 248 587,22
9	472 307,75	2 248 587,33
10	472 290,60	2 248 587,33
11	472 281,63	2 248 575,18
12	472 266,20	2 248 559,68
13	472 259,41	2 248 560,36
14	472 255,11	2 248 564,50
15	472 252,09	2 248 573,78
16	472 252,48	2 248 585,01
17	472 246,97	2 248 584,72
18	472 243,80	2 248 584,64
19	472 235,89	2 248 585,35

Взам. инв. №

Подп. и дата

Инв. № подл.

Изм.	Кол.уч.	Лист	№ док.	Подпись	Дата

85-342-ПМТ

Лист

48

20	472 226,35	2 248 586,39
21	472 221,29	2 248 589,60
22	472 208,27	2 248 595,16
23	472 201,16	2 248 598,89
24	472 194,36	2 248 602,96
25	472 187,68	2 248 607,59
26	472 177,88	2 248 614,69
27	472 169,58	2 248 621,54
28	472 163,83	2 248 628,04
29	472 159,11	2 248 638,28
30	472 155,44	2 248 644,00
31	472 142,53	2 248 660,71
32	472 118,34	2 248 691,85
33	472 100,12	2 248 709,34
34	472 085,98	2 248 727,35
35	472 070,14	2 248 749,91
36	472 062,30	2 248 758,96
37	472 046,84	2 248 777,45
38	472 031,85	2 248 796,19
39	472 016,67	2 248 814,70
40	471 997,31	2 248 840,09
41	471 982,83	2 248 859,22
42	471 973,19	2 248 871,96
43	471 932,61	2 248 926,35
44	471 917,47	2 248 949,81
45	471 904,48	2 248 968,53
46	471 901,08	2 248 972,48
47	471 887,67	2 248 988,01
48	471 880,41	2 248 996,19
49	471 869,65	2 249 008,31
50	471 864,74	2 249 012,00
51	471 847,86	2 249 032,76
52	471 837,87	2 249 043,80
53	471 836,36	2 249 045,78
54	471 822,58	2 249 063,87
55	471 813,87	2 249 072,52
56	471 804,41	2 249 081,86
57	471 787,65	2 249 102,12
58	471 770,99	2 249 122,47
59	471 756,09	2 249 140,06
60	471 743,58	2 249 155,02
61	471 726,46	2 249 175,50
62	471 702,77	2 249 206,94
63	471 689,61	2 249 240,01
64	471 678,91	2 249 237,10
65	471 672,48	2 249 224,57
66	471 656,66	2 249 237,20
67	471 649,15	2 249 245,87
68	471 644,43	2 249 258,57
69	471 634,86	2 249 269,94
70	471 617,18	2 249 287,93
71	471 609,50	2 249 294,78
72	471 606,36	2 249 300,45

Взам. инв. №

Подп. и дата

Инв. № подл.

Изм.	Кол.уч.	Лист	№ док.	Подпись	Дата

85-342-ПМТ

Лист

49



73	471 598,53	2 249 294,32
74	471 908,39	2 248 917,82
75	472 077,53	2 248 705,71
76	472 133,16	2 248 657,25
77	472 193,09	2 248 591,80
78	472 252,63	2 248 513,34
79	472 294,51	2 248 459,20
80	472 312,61	2 248 458,51
81	472 320,92	2 248 457,64
82	472 326,56	2 248 455,75
83	472 331,62	2 248 452,68
84	472 332,76	2 248 450,50
85	472 331,80	2 248 448,32
86	472 328,13	2 248 444,53
87	472 322,71	2 248 442,28
88	472 320,46	2 248 440,75
89	472 318,54	2 248 437,62
90	472 317,46	2 248 433,70
91	472 328,35	2 248 416,35
92	472 335,47	2 248 405,78
93	472 339,29	2 248 410,67
94	472 347,15	2 248 416,18
95	472 355,35	2 248 419,75
96	472 364,78	2 248 424,50
97	472 369,40	2 248 428,03
98	472 377,34	2 248 435,78
99	472 382,81	2 248 443,44
100	472 386,46	2 248 449,66
101	472 389,89	2 248 457,81
102	472 392,61	2 248 465,85
103	472 396,14	2 248 477,98
104	472 374,63	2 248 462,33
105	472 364,54	2 248 455,86
106	472 360,65	2 248 453,98
107	472 355,80	2 248 453,86
108	472 348,98	2 248 456,96
109	472 332,47	2 248 477,01
110	472 297,59	2 248 519,35
111	472 287,49	2 248 534,24
112	472 277,03	2 248 552,40
113	472 288,94	2 248 551,03
114	472 310,68	2 248 549,52
115	472 316,45	2 248 549,57
116	472 320,12	2 248 550,26
117	472 335,08	2 248 559,16
118	472 350,24	2 248 567,84
119	472 353,10	2 248 570,02
1	472 358,37	2 248 575,65
<b>59:32:5130003:1007:3Y28</b>		
1	472 054,45	2 248 157,44
2	472 053,19	2 248 157,14
3	472 048,50	2 248 153,54
4	472 048,50	2 248 158,10

Взам. инв. №

Подл. и дага

Инв. № подл.

Изм.	Кол.уч.	Лист	№ док.	Подпись	Дата

85-342-ПМТ

Лист

50

1	472 054,45	2 248 157,44
---	------------	--------------

### Кунгурский муниципальный район

59:24:3610101:3У29(1)		
1	470 688,86	2 250 120,60
2	470 657,43	2 250 137,29
3	470 675,88	2 250 151,91
4	470 689,63	2 250 160,70
5	470 709,88	2 250 173,39
6	470 724,84	2 250 186,60
7	470 751,42	2 250 204,54
8	470 787,04	2 250 231,10
9	470 825,83	2 250 270,36
10	470 801,60	2 250 287,81
11	470 810,14	2 250 299,34
12	470 834,58	2 250 281,28
13	470 847,73	2 250 300,91
14	470 860,15	2 250 325,55
15	470 881,01	2 250 377,44
16	470 910,30	2 250 439,04
17	470 945,46	2 250 508,20
18	470 974,62	2 250 494,97
19	470 925,98	2 250 380,55
20	470 902,90	2 250 337,74
21	470 889,56	2 250 317,64
22	470 851,75	2 250 269,90
23	470 857,58	2 250 266,05
24	470 849,35	2 250 253,92
25	470 842,67	2 250 258,72
26	470 798,63	2 250 215,88
27	470 786,68	2 250 205,20
28	470 743,26	2 250 162,79
29	470 725,70	2 250 152,32
1	470 688,86	2 250 120,60
59:24:3610101:3У29(2)		
1	470 506,79	2 250 104,07
2	470 832,38	2 249 931,17
3	470 898,15	2 249 894,40
4	470 925,75	2 249 878,98
5	470 919,46	2 249 897,32
6	470 922,98	2 249 901,58
7	470 923,59	2 249 902,88
8	470 914,82	2 249 907,96
9	470 908,48	2 249 899,74
10	470 872,58	2 249 919,65
11	470 829,01	2 249 946,36
12	470 816,13	2 249 953,86
13	470 776,50	2 249 977,14
14	470 770,28	2 249 978,71
15	470 762,87	2 249 983,45
16	470 762,74	2 249 985,22

Изм. № подл.	Подп. и дата	Взам. инв. №

Изм.	Кол.уч.	Лист	№ док.	Подпись	Дата

85-342-ПМТ

Лист

51

17	470 755,18	2 249 989,65
18	470 753,69	2 249 987,60
19	470 724,45	2 250 000,00
20	470 701,29	2 250 015,95
21	470 659,04	2 250 030,03
22	470 638,50	2 250 044,69
23	470 608,57	2 250 066,98
24	470 591,34	2 250 083,64
25	470 598,23	2 250 082,42
26	470 604,66	2 250 082,59
27	470 623,34	2 250 083,08
28	470 647,40	2 250 082,17
29	470 653,19	2 250 087,96
30	470 623,38	2 250 089,08
31	470 598,69	2 250 088,44
32	470 578,93	2 250 091,94
33	470 570,67	2 250 094,18
34	470 565,05	2 250 092,08
35	470 548,00	2 250 092,94
36	470 530,41	2 250 097,63
37	470 511,25	2 250 106,13
38	470 508,99	2 250 108,13
1	470 506,79	2 250 104,07
<b>59:24:3610101:3Y29(3)</b>		
1	467 849,97	2 251 413,12
2	467 859,43	2 251 418,27
3	467 855,79	2 251 426,10
4	467 838,23	2 251 418,88
1	467 849,97	2 251 413,12
<b>59:24:3610101:3Y29(4)</b>		
1	467 740,67	2 251 466,68
2	467 750,01	2 251 472,09
3	467 746,42	2 251 479,88
4	467 728,56	2 251 472,61
1	467 740,67	2 251 466,68
<b>59:24:0000000:3Y30(1)</b>		
1	470 831,05	2 249 883,15
2	470 831,54	2 249 880,99
3	470 836,15	2 249 878,32
4	470 901,01	2 249 840,74
5	470 904,44	2 249 838,74
6	470 906,73	2 249 847,15
7	470 925,30	2 249 872,85
8	470 925,75	2 249 878,98
9	470 903,99	2 249 843,07
10	470 903,50	2 249 842,24
1	470 831,05	2 249 883,15
<b>59:24:0000000:3Y30(2)</b>		
1	470 502,40	2 250 037,25
2	470 492,34	2 250 042,64
3	470 499,94	2 250 014,70
4	470 500,14	2 250 009,45
5	470 498,63	2 250 010,23

Взам. инв. №

Подп. и дата

Инв. № подл.

Изм.	Кол.уч.	Лист	№ док.	Подпись	Дата

85-342-ПМТ

Лист

52

6	470 500,21	2 250 007,53
7	470 505,40	2 249 998,67
8	470 513,32	2 249 978,90
9	470 519,03	2 249 959,21
10	470 521,10	2 249 945,63
11	470 499,05	2 249 934,40
12	470 498,83	2 249 893,46
13	470 501,12	2 249 873,23
14	470 504,77	2 249 852,18
15	470 541,18	2 249 850,07
16	470 541,95	2 249 852,62
17	470 553,03	2 249 889,61
18	470 555,62	2 249 910,30
19	470 553,81	2 249 930,54
20	470 555,34	2 249 950,62
21	470 554,63	2 249 955,08
22	470 561,79	2 249 958,16
23	470 559,96	2 249 965,44
24	470 532,37	2 249 951,38
25	470 530,81	2 249 961,62
26	470 524,70	2 249 982,71
27	470 517,87	2 250 001,05
28	470 508,79	2 250 016,61
29	470 504,72	2 250 024,56
30	470 502,87	2 250 032,17
1	470 502,40	2 250 037,25
<b>59:24:0000000:3Y30(3)</b>		
1	470 764,56	2 249 897,35
2	470 739,34	2 249 910,93
3	470 736,03	2 249 912,71
4	470 599,13	2 249 985,40
5	470 593,69	2 249 982,63
6	470 609,93	2 249 972,29
7	470 649,08	2 249 953,11
8	470 681,77	2 249 938,02
9	470 699,53	2 249 929,45
10	470 714,42	2 249 921,00
11	470 712,95	2 249 918,52
12	470 717,20	2 249 915,88
13	470 718,78	2 249 918,53
14	470 744,71	2 249 903,83
15	470 823,22	2 249 854,12
16	470 826,18	2 249 860,80
1	470 764,56	2 249 897,35
<b>59:24:0000000:3Y30(4)</b>		
1	470 812,35	2 249 856,95
2	470 808,10	2 249 859,62
3	470 805,55	2 249 855,32
4	470 809,80	2 249 852,68
1	470 812,35	2 249 856,95
<b>59:24:0000000:3Y30(5)</b>		
1	470 766,18	2 249 888,40
2	470 761,93	2 249 891,07

Взам. инв. №

Подл. и дата

Инв. № подл.

Изм.	Кол.уч.	Лист	№ док.	Подпись	Дата

85-342-ПМТ

Лист

53

3	470 759,38	2 249 886,78
4	470 763,63	2 249 884,14
1	470 766,18	2 249 888,40
<b>59:24:0000000:3Y30(6)</b>		
1	470 668,90	2 249 943,25
2	470 664,43	2 249 945,53
3	470 662,27	2 249 941,02
4	470 666,74	2 249 938,77
1	470 668,90	2 249 943,25
<b>59:24:0000000:3Y30(7)</b>		
1	470 618,21	2 249 966,35
2	470 613,74	2 249 968,63
3	470 611,58	2 249 964,12
4	470 616,05	2 249 961,87
1	470 618,21	2 249 966,35
<b>59:24:3660101:355:3Y31</b>		
1	467 250,74	2 251 631,87
2	467 250,08	2 251 632,23
3	467 239,44	2 251 637,12
4	467 240,60	2 251 637,75
5	467 251,71	2 251 632,40
1	467 250,74	2 251 631,87
<b>59:24:0000000:3300(227):3Y32</b>		
1	470 923,59	2 249 902,88
2	470 928,91	2 249 899,81
3	470 940,22	2 249 891,70
4	470 940,38	2 249 891,59
5	470 940,00	2 249 890,78
6	470 926,13	2 249 874,00
7	470 925,30	2 249 872,85
8	470 925,75	2 249 878,98
9	470 919,46	2 249 897,32
10	470 922,98	2 249 901,58
1	470 923,59	2 249 902,88
<b>59:24:3660101:55:3Y33(1)</b>		
1	470 878,17	2 249 803,85
2	470 865,84	2 249 809,89
3	470 855,71	2 249 816,17
4	470 861,03	2 249 828,49
5	470 823,22	2 249 854,12
6	470 826,18	2 249 860,80
7	470 827,88	2 249 859,79
8	470 889,67	2 249 823,30
9	470 899,96	2 249 816,51
10	470 894,98	2 249 809,18
11	470 885,85	2 249 804,30
1	470 878,17	2 249 803,85
<b>59:24:3660101:55:3Y33(2)</b>		
1	470 858,47	2 249 825,69
2	470 854,22	2 249 828,36
3	470 851,67	2 249 824,06
4	470 855,92	2 249 821,42

Взам. инв. №

Подп. и дата

Инв. № подл.

Изм.	Кол.уч.	Лист	№ док.	Подпись	Дата

85-342-ПМТ

Лист

54

1	470 858,47	2 249 825,69
<b>59:24:3660101:702:3У34(1)</b>		
1	470 599,13	2 249 985,40
2	470 502,40	2 250 037,25
3	470 502,87	2 250 032,17
4	470 504,72	2 250 024,56
5	470 508,79	2 250 016,61
6	470 517,87	2 250 001,05
7	470 524,70	2 249 982,71
8	470 530,81	2 249 961,62
9	470 532,37	2 249 951,38
10	470 559,96	2 249 965,44
11	470 559,03	2 249 969,13
12	470 561,18	2 249 986,77
13	470 565,03	2 249 984,83
14	470 567,19	2 249 989,31
15	470 562,72	2 249 991,59
16	470 561,44	2 249 988,90
17	470 562,08	2 249 994,19
18	470 564,77	2 249 998,60
19	470 567,73	2 249 997,58
20	470 580,35	2 249 990,33
21	470 591,96	2 249 983,73
22	470 593,69	2 249 982,63
1	470 599,13	2 249 985,40
<b>59:24:3660101:702:3У34(2)</b>		
1	470 498,63	2 250 010,23
2	470 496,48	2 250 011,32
3	470 494,32	2 250 006,82
4	470 498,78	2 250 004,57
5	470 500,16	2 250 007,42
6	470 500,73	2 249 993,82
7	470 499,83	2 249 961,74
8	470 499,05	2 249 934,40
9	470 521,10	2 249 945,63
10	470 519,03	2 249 959,21
11	470 513,32	2 249 978,90
12	470 505,40	2 249 998,67
13	470 500,21	2 250 007,53
1	470 498,63	2 250 010,23
<b>59:24:3660101:702:3У34(3)</b>		
1	469 966,87	2 250 380,69
2	470 431,87	2 250 143,85
3	470 506,79	2 250 104,06
4	470 508,99	2 250 108,13
5	470 501,65	2 250 114,61
6	470 497,69	2 250 130,92
7	470 479,26	2 250 156,04
8	470 450,33	2 250 155,31
9	470 430,30	2 250 169,04
10	470 407,62	2 250 180,01
11	470 385,75	2 250 192,11
12	470 380,91	2 250 194,58

Индв. № подл.	Взам. инв. №
Подп. и дата	

Изм.	Кол.уч.	Лист	№ док.	Подпись	Дата

85-342-ПМТ

Лист

55

13	470 374,14	2 250 211,01
14	470 368,91	2 250 213,25
15	470 336,37	2 250 232,21
16	470 317,42	2 250 227,34
17	470 271,64	2 250 249,01
18	470 227,84	2 250 270,89
19	470 204,74	2 250 281,35
20	470 179,67	2 250 288,65
21	470 115,04	2 250 319,41
22	470 093,35	2 250 329,85
23	470 048,93	2 250 348,40
1	469 966,87	2 250 380,69
<b>59:24:3660101:702:3У34(4)</b>		
1	469 730,82	2 250 426,04
2	469 734,43	2 250 413,16
3	469 734,20	2 250 412,68
4	469 731,97	2 250 413,83
5	469 726,95	2 250 404,88
6	469 729,71	2 250 403,43
7	469 723,67	2 250 390,99
8	469 721,99	2 250 391,90
9	469 719,16	2 250 386,65
10	469 716,32	2 250 388,20
11	469 689,94	2 250 335,32
12	469 697,09	2 250 331,74
13	469 715,56	2 250 368,68
14	469 724,25	2 250 364,39
15	469 732,07	2 250 380,23
16	469 730,06	2 250 381,23
17	469 732,27	2 250 385,70
18	469 730,56	2 250 386,86
19	469 742,95	2 250 412,40
20	469 740,37	2 250 421,64
1	469 730,82	2 250 426,04
<b>59:24:3660101:702:3У34(5)</b>		
1	469 558,80	2 250 508,56
2	469 584,51	2 250 496,24
3	469 583,49	2 250 493,68
4	469 580,58	2 250 494,99
5	469 578,55	2 250 490,52
6	469 581,64	2 250 489,04
7	469 577,54	2 250 478,78
8	469 589,01	2 250 472,75
9	469 598,65	2 250 489,13
10	469 619,60	2 250 478,26
11	469 699,97	2 250 439,66
12	469 713,49	2 250 434,50
13	469 697,88	2 250 442,13
14	469 629,93	2 250 475,35
15	469 620,69	2 250 479,86
1	469 558,80	2 250 508,56
<b>59:24:3660101:702:3У34(6)</b>		
1	469 078,36	2 250 743,05

Взам. инв. №

Подл. и дага

Инв. № подл.

Изм.	Кол.уч.	Лист	№ док.	Подпись	Дата

85-342-ПМТ

Лист

56

2	469 180,02	2 250 691,94
3	469 272,60	2 250 647,48
4	469 407,55	2 250 580,87
5	469 414,93	2 250 579,03
6	469 377,58	2 250 597,87
7	469 248,96	2 250 659,80
8	469 121,43	2 250 721,85
1	469 078,36	2 250 743,05
<b>59:24:3660101:702:3Y34(7)</b>		
1	468 550,34	2 250 998,03
2	468 669,89	2 250 939,86
3	468 792,38	2 250 880,80
4	468 896,87	2 250 830,30
5	469 036,94	2 250 762,90
6	469 069,21	2 250 747,55
7	469 036,11	2 250 763,84
8	468 935,23	2 250 816,94
9	468 752,73	2 250 901,55
10	468 551,70	2 250 999,68
1	468 550,34	2 250 998,03
<b>59:24:3660101:702:3Y34(8)</b>		
1	470 477,34	2 250 049,67
2	470 472,88	2 250 051,92
3	470 473,32	2 250 052,84
4	470 477,73	2 250 050,47
1	470 477,34	2 250 049,67
<b>59:24:3660101:702:3Y34(9)</b>		
1	470 024,16	2 250 265,00
2	470 019,64	2 250 267,19
3	470 017,58	2 250 262,64
4	470 022,09	2 250 260,48
1	470 024,16	2 250 265,00
<b>59:24:3660101:702:3Y34(10)</b>		
1	469 977,02	2 250 290,15
2	469 972,50	2 250 292,34
3	469 970,44	2 250 287,79
4	469 974,95	2 250 285,63
1	469 977,02	2 250 290,15
<b>59:24:3660101:702:3Y34(11)</b>		
1	469 930,00	2 250 315,56
2	469 925,48	2 250 317,75
3	469 923,42	2 250 313,20
4	469 927,93	2 250 311,04
1	469 930,00	2 250 315,56
<b>59:24:3660101:702:3Y34(12)</b>		
1	469 882,85	2 250 340,99
2	469 878,33	2 250 343,18
3	469 876,27	2 250 338,63
4	469 880,78	2 250 336,47
1	469 882,85	2 250 340,99
<b>59:24:3660101:702:3Y34(13)</b>		
1	469 835,84	2 250 366,47
2	469 831,32	2 250 368,66

Взам. инв. №

Подп. и дата

Инв. № подл.

Изм.	Кол.уч.	Лист	№ док.	Подпись	Дата

85-342-ПМТ

Лист

57



3	469 829,26	2 250 364,11
4	469 833,76	2 250 361,95
1	469 835,84	2 250 366,47
<b>59:24:3660101:702:3Y34(14)</b>		
1	469 788,81	2 250 392,03
2	469 784,29	2 250 394,21
3	469 782,23	2 250 389,66
4	469 786,74	2 250 387,50
1	469 788,81	2 250 392,03
<b>59:24:3660101:702:3Y34(15)</b>		
1	469 689,59	2 250 442,53
2	469 685,07	2 250 444,72
3	469 683,01	2 250 440,17
4	469 687,52	2 250 438,01
1	469 689,59	2 250 442,53
<b>59:24:3660101:702:3Y34(16)</b>		
1	469 637,36	2 250 467,74
2	469 632,84	2 250 469,93
3	469 630,78	2 250 465,38
4	469 635,29	2 250 463,22
1	469 637,36	2 250 467,74
<b>59:24:3660101:702:3Y34(18)</b>		
1	469 533,07	2 250 518,13
2	469 528,55	2 250 520,32
3	469 526,49	2 250 515,77
4	469 531,00	2 250 513,61
1	469 533,07	2 250 518,13
<b>59:24:3660101:702:3Y34(19)</b>		
1	469 480,96	2 250 543,38
2	469 476,44	2 250 545,56
3	469 474,38	2 250 541,02
4	469 478,89	2 250 538,86
1	469 480,96	2 250 543,38
<b>59:24:3660101:702:3Y34(20)</b>		
1	469 428,91	2 250 568,53
2	469 424,39	2 250 570,72
3	469 422,33	2 250 566,17
4	469 426,84	2 250 564,01
1	469 428,91	2 250 568,53
<b>59:24:3660101:702:3Y34(21)</b>		
1	469 376,85	2 250 593,67
2	469 372,33	2 250 595,85
3	469 370,27	2 250 591,31
4	469 374,78	2 250 589,15
1	469 376,85	2 250 593,67
<b>59:24:3660101:702:3Y34(22)</b>		
1	469 324,49	2 250 618,78
2	469 319,97	2 250 620,97
3	469 317,91	2 250 616,42
4	469 322,42	2 250 614,26
1	469 324,49	2 250 618,78
<b>59:24:3660101:702:3Y34(23)</b>		
1	469 272,28	2 250 644,04

Взам. инв. №

Подл. и дата

Инв. № подл.

Изм.	Кол.уч.	Лист	№ док.	Подпись	Дата

85-342-ПМТ

Лист

58

2	469 267,76	2 250 646,22
3	469 265,70	2 250 641,68
4	469 270,21	2 250 639,52
1	469 272,28	2 250 644,04
<b>59:24:3660101:702:3Y34(24)</b>		
1	469 220,02	2 250 669,18
2	469 215,50	2 250 671,37
3	469 213,44	2 250 666,82
4	469 217,95	2 250 664,66
1	469 220,02	2 250 669,18
<b>59:24:3660101:702:3Y34(25)</b>		
1	469 168,11	2 250 694,42
2	469 163,59	2 250 696,61
3	469 161,53	2 250 692,06
4	469 166,04	2 250 689,90
1	469 168,11	2 250 694,42
<b>59:24:3660101:702:3Y34(26)</b>		
1	469 115,77	2 250 719,65
2	469 111,25	2 250 721,84
3	469 109,19	2 250 717,29
4	469 113,70	2 250 715,13
1	469 115,77	2 250 719,65
<b>59:24:3660101:702:3Y34(27)</b>		
1	469 063,71	2 250 744,86
2	469 059,19	2 250 747,04
3	469 057,13	2 250 742,50
4	469 061,64	2 250 740,34
1	469 063,71	2 250 744,86
<b>59:24:3660101:702:3Y34(28)</b>		
1	469 011,48	2 250 769,99
2	469 006,96	2 250 772,18
3	469 004,90	2 250 767,63
4	469 009,41	2 250 765,47
1	469 011,48	2 250 769,99
<b>59:24:3660101:702:3Y34(29)</b>		
1	468 959,28	2 250 795,18
2	468 954,76	2 250 797,37
3	468 952,70	2 250 792,82
4	468 957,21	2 250 790,66
1	468 959,28	2 250 795,18
<b>59:24:3660101:702:3Y34(30)</b>		
1	468 907,28	2 250 820,30
2	468 902,77	2 250 822,49
3	468 900,70	2 250 817,94
4	468 905,21	2 250 815,78
1	468 907,28	2 250 820,30
<b>59:24:3660101:702:3Y34(31)</b>		
1	468 855,19	2 250 845,39
2	468 850,67	2 250 847,58
3	468 848,61	2 250 843,03
4	468 853,12	2 250 840,87
1	468 855,19	2 250 845,39
<b>59:24:3660101:702:3Y34(32)</b>		

Взам. инв. №

Подл. и дата

Инв. № подл.

Изм.	Кол.уч.	Лист	№ док.	Подпись	Дата

85-342-ПМТ

Лист

59

1	468 802,93	2 250 870,55
2	468 798,41	2 250 872,74
3	468 796,35	2 250 868,19
4	468 800,86	2 250 866,03
1	468 802,93	2 250 870,55
<b>59:24:3660101:702:3Y34(33)</b>		
1	468 750,64	2 250 895,93
2	468 746,12	2 250 898,11
3	468 744,06	2 250 893,56
4	468 748,57	2 250 891,41
1	468 750,64	2 250 895,93
<b>59:24:3660101:702:3Y34(34)</b>		
1	468698,54	2250921,11
2	468694,02	2250923,29
3	468691,96	2250918,74
4	468696,47	2250916,59
5	468698,54	2250921,11
<b>59:24:3660101:702:3Y34(35)</b>		
1	468 646,41	2 250 946,40
2	468 641,89	2 250 948,59
3	468 639,83	2 250 944,04
4	468 644,34	2 250 941,88
1	468 646,41	2 250 946,40
<b>59:24:3660101:702:3Y34(36)</b>		
1	468 594,28	2 250 971,33
2	468 589,76	2 250 973,52
3	468 587,70	2 250 968,97
4	468 592,21	2 250 966,81
1	468 594,28	2 250 971,33
<b>59:24:3610101:298/11:3Y35(1)</b>		
1	470 653,19	2 250 087,96
2	470 657,27	2 250 092,03
3	470 665,08	2 250 089,76
4	470 672,47	2 250 103,05
5	470 670,32	2 250 104,63
6	470 688,86	2 250 120,60
7	470 657,43	2 250 137,29
8	470 644,92	2 250 127,39
9	470 637,52	2 250 123,63
10	470 628,84	2 250 128,46
11	470 613,92	2 250 134,01
12	470 607,40	2 250 123,55
13	470 616,03	2 250 114,50
14	470 602,25	2 250 105,99
15	470 570,67	2 250 094,18
16	470 578,93	2 250 091,94
17	470 598,69	2 250 088,44
18	470 623,38	2 250 089,08
1	470 653,19	2 250 087,96
<b>59:24:3610101:298/11:3Y35(2)</b>		
1	470 755,18	2 249 989,65
2	470 741,51	2 249 997,68
3	470 719,19	2 250 007,70

Взам. инв. №

Подл. и дата

Инв. № подл.

Изм.	Кол.уч.	Лист	№ док.	Подпись	Дата

85-342-ПМТ

Лист

60

4	470 669,06	2 250 036,68
5	470 641,24	2 250 054,44
6	470 638,58	2 250 059,49
7	470 637,97	2 250 068,27
8	470 641,43	2 250 076,21
9	470 647,40	2 250 082,17
10	470 623,34	2 250 083,08
11	470 604,66	2 250 082,59
12	470 598,23	2 250 082,42
13	470 591,34	2 250 083,64
14	470 608,57	2 250 066,98
15	470 638,50	2 250 044,69
16	470 659,04	2 250 030,03
17	470 701,29	2 250 015,95
18	470 724,45	2 250 000,00
19	470 753,69	2 249 987,60
1	470 755,18	2 249 989,65
<b>59:24:3610101:298/11:3Y35(3)</b>		
1	469 966,87	2 250 380,69
2	470 431,87	2 250 143,85
3	470 506,79	2 250 104,06
4	470 508,99	2 250 108,13
5	470 501,65	2 250 114,61
6	470 497,69	2 250 130,92
7	470 479,26	2 250 156,04
8	470 450,33	2 250 155,31
9	470 430,30	2 250 169,04
10	470 407,62	2 250 180,01
11	470 385,75	2 250 192,11
12	470 380,91	2 250 194,58
13	470 374,14	2 250 211,01
14	470 368,91	2 250 213,25
15	470 336,37	2 250 232,21
16	470 317,42	2 250 227,34
17	470 271,64	2 250 249,01
18	470 227,84	2 250 270,89
19	470 204,74	2 250 281,35
20	470 179,67	2 250 288,65
21	470 115,04	2 250 319,41
22	470 093,35	2 250 329,85
23	470 048,93	2 250 348,40
1	469 966,87	2 250 380,69
<b>59:24:3610101:298/11:3Y35(4)</b>		
1	470 762,74	2 249 985,22
2	470 776,50	2 249 977,14
3	470 770,28	2 249 978,71
4	470 762,87	2 249 983,45
1	470 762,74	2 249 985,22
<b>59:24:3660101:3Y36(1)</b>		
1	469 896,55	2 250 348,69
2	469 736,92	2 250 430,06
3	468 563,22	2 250 999,91
4	468 354,61	2 251 101,43

Взам. инв. №

Подл. и дата

Инв. № подл.

Изм.	Кол.уч.	Лист	№ док.	Подпись	Дата

85-342-ПМТ

Лист

61

5	468 306,63	2 251 123,96
6	467 925,53	2 251 309,51
7	467 394,94	2 251 569,44
8	467 351,49	2 251 590,73
9	466 666,34	2 251 926,39
10	466 662,62	2 251 918,55
11	466 687,64	2 251 905,66
12	466 732,86	2 251 884,62
13	466 750,58	2 251 874,64
14	466 777,21	2 251 861,12
15	466 799,44	2 251 851,33
16	466 828,23	2 251 837,53
17	466 906,99	2 251 798,34
18	467 029,24	2 251 738,93
19	467 065,26	2 251 719,68
20	467 093,42	2 251 705,78
21	467 144,52	2 251 683,02
22	467 201,73	2 251 654,46
23	467 239,44	2 251 637,12
24	467 240,60	2 251 637,75
25	467 251,71	2 251 632,40
26	467 250,74	2 251 631,87
27	467 297,92	2 251 606,46
28	467 366,92	2 251 573,45
29	467 388,32	2 251 562,48
30	467 473,13	2 251 520,76
31	467 494,56	2 251 507,40
32	467 597,73	2 251 461,80
33	467 586,66	2 251 439,48
34	467 584,97	2 251 440,39
35	467 582,22	2 251 435,30
36	467 579,32	2 251 436,73
37	467 553,17	2 251 384,31
38	467 560,17	2 251 380,42
39	467 578,66	2 251 417,40
40	467 587,33	2 251 413,07
41	467 595,15	2 251 428,91
42	467 593,10	2 251 429,93
43	467 595,64	2 251 434,64
44	467 593,71	2 251 435,68
45	467 598,21	2 251 444,75
46	467 602,18	2 251 443,03
47	467 606,20	2 251 452,29
48	467 602,75	2 251 453,92
49	467 604,54	2 251 457,52
50	467 608,34	2 251 455,15
51	467 632,29	2 251 446,78
52	467 653,49	2 251 436,23
53	467 670,29	2 251 411,20
54	467 680,13	2 251 410,78
55	467 689,39	2 251 404,47
56	467 695,98	2 251 403,22
57	467 710,38	2 251 405,37

Изм. № подл.	Подп. и дата	Взам. инв. №

Изм.	Кол.уч.	Лист	№ док.	Подпись	Дата

85-342-ПМТ

Лист

62

58	467 711,05	2 251 409,24
59	467 721,55	2 251 402,86
60	467 745,51	2 251 394,08
61	467 763,48	2 251 384,00
62	467 788,91	2 251 371,20
63	467 786,36	2 251 366,36
64	467 786,99	2 251 365,30
65	467 776,18	2 251 336,20
66	467 788,18	2 251 330,79
67	467 798,61	2 251 358,05
68	467 802,51	2 251 362,71
69	467 806,76	2 251 361,28
70	467 812,76	2 251 360,35
71	467 833,09	2 251 346,57
72	467 855,06	2 251 334,64
73	467 875,81	2 251 320,17
74	467 900,19	2 251 306,77
75	467 977,21	2 251 270,39
76	468 056,41	2 251 232,66
77	468 080,37	2 251 224,74
78	468 120,96	2 251 205,63
79	468 222,47	2 251 158,64
80	468 309,81	2 251 116,08
81	468 330,86	2 251 104,61
82	468 350,24	2 251 094,54
83	468 446,83	2 251 048,39
84	468 550,34	2 250 998,03
85	468 551,70	2 250 999,68
86	468 752,73	2 250 901,55
87	468 935,23	2 250 816,94
88	469 036,11	2 250 763,84
89	469 069,21	2 250 747,55
90	469 072,79	2 250 745,85
91	469 078,36	2 250 743,05
92	469 121,43	2 250 721,85
93	469 248,96	2 250 659,80
94	469 377,58	2 250 597,87
95	469 414,93	2 250 579,03
96	469 432,36	2 250 574,69
97	469 476,64	2 250 553,19
98	469 497,10	2 250 538,14
99	469 558,80	2 250 508,56
100	469 620,69	2 250 479,86
101	469 629,93	2 250 475,35
102	469 697,88	2 250 442,13
103	469 713,49	2 250 434,50
104	469 723,42	2 250 430,71
105	469 730,54	2 250 427,03
106	469 730,82	2 250 426,04
107	469 740,37	2 250 421,64
108	469 740,26	2 250 422,01
109	469 745,78	2 250 419,14
110	469 823,64	2 250 383,20

Взам. инв. №

Подп. и дата

Инв. № подл.

Изм.	Кол.уч.	Лист	№ док.	Подпись	Дата

85-342-ПМТ

Лист

63

111	469 833,68	2 250 378,57
112	469 837,44	2 250 376,84
113	469 856,18	2 250 368,19
1	469 896,55	2 250 348,69
<b>59:24:3660101:3Y36(2)</b>		
1	468 542,32	2 250 996,68
2	468 537,80	2 250 998,87
3	468 535,74	2 250 994,32
4	468 540,25	2 250 992,16
1	468 542,32	2 250 996,68
<b>59:24:3660101:3Y36(3)</b>		
1	468 490,04	2 251 021,86
2	468 485,52	2 251 024,05
3	468 483,46	2 251 019,50
4	468 487,97	2 251 017,34
1	468 490,04	2 251 021,86
<b>59:24:3660101:3Y36(4)</b>		
1	468 437,72	2 251 047,14
2	468 433,20	2 251 049,33
3	468 431,14	2 251 044,78
4	468 435,65	2 251 042,62
1	468 437,72	2 251 047,14
<b>59:24:3660101:3Y36(5)</b>		
1	468 385,77	2 251 072,12
2	468 381,25	2 251 074,31
3	468 379,19	2 251 069,76
4	468 383,70	2 251 067,60
1	468 385,77	2 251 072,12
<b>59:24:3660101:3Y36(6)</b>		
1	468 333,50	2 251 097,31
2	468 328,98	2 251 099,50
3	468 326,92	2 251 094,95
4	468 331,43	2 251 092,79
1	468 333,50	2 251 097,31
<b>59:24:3660101:3Y36(7)</b>		
1	468 281,37	2 251 122,38
2	468 276,85	2 251 124,57
3	468 274,79	2 251 120,02
4	468 279,30	2 251 117,86
1	468 281,37	2 251 122,38
<b>59:24:3660101:3Y36(8)</b>		
1	468 229,11	2 251 147,69
2	468 224,60	2 251 149,88
3	468 222,54	2 251 145,33
4	468 227,04	2 251 143,17
1	468 229,11	2 251 147,69
<b>59:24:3660101:3Y36(9)</b>		
1	468 177,09	2 251 173,02
2	468 172,57	2 251 175,21
3	468 170,51	2 251 170,66
4	468 175,02	2 251 168,50
1	468 177,09	2 251 173,02
<b>59:24:3660101:3Y36(10)</b>		

Взам. инв. №

Подп. и дата

Инв. № подл.

Изм.	Кол.уч.	Лист	№ док.	Подпись	Дата

85-342-ПМТ

Лист

64

1	468 125,03	2 251 198,02
2	468 120,51	2 251 200,21
3	468 118,45	2 251 195,66
4	468 122,96	2 251 193,50
1	468 125,03	2 251 198,02
<b>59:24:3660101:3Y36(11)</b>		
1	468 072,86	2 251 223,22
2	468 068,34	2 251 225,40
3	468 066,28	2 251 220,86
4	468 070,79	2 251 218,70
1	468 072,86	2 251 223,22
<b>59:24:3660101:3Y36(12)</b>		
1	468 020,48	2 251 248,39
2	468 015,96	2 251 250,58
3	468 013,90	2 251 246,03
4	468 018,41	2 251 243,87
1	468 020,48	2 251 248,39
<b>59:24:3660101:3Y36(13)</b>		
1	467 968,50	2 251 273,61
2	467 963,98	2 251 275,80
3	467 961,92	2 251 271,25
4	467 966,43	2 251 269,09
1	467 968,50	2 251 273,61
<b>59:24:3660101:3Y36(14)</b>		
1	467 916,52	2 251 298,63
2	467 912,00	2 251 300,82
3	467 909,94	2 251 296,27
4	467 914,45	2 251 294,11
1	467 916,52	2 251 298,63
<b>59:24:3660101:3Y36(15)</b>		
1	467 864,15	2 251 323,92
2	467 859,63	2 251 326,11
3	467 857,57	2 251 321,56
4	467 862,08	2 251 319,40
1	467 864,15	2 251 323,92
<b>59:24:3660101:3Y36(16)</b>		
1	467 812,18	2 251 349,16
2	467 807,66	2 251 351,35
3	467 805,60	2 251 346,80
4	467 810,11	2 251 344,64
1	467 812,18	2 251 349,16
<b>59:24:3660101:3Y36(17)</b>		
1	467 765,19	2 251 378,66
2	467 760,67	2 251 380,85
3	467 758,61	2 251 376,30
4	467 763,12	2 251 374,14
1	467 765,19	2 251 378,66
<b>59:24:3660101:3Y36(18)</b>		
1	467 711,46	2 251 400,53
2	467 706,94	2 251 402,71
3	467 704,88	2 251 398,16
4	467 709,39	2 251 396,00
1	467 711,46	2 251 400,53

Изм. № подл.	Изм. инв. №
Подп. и дата	

Изм.	Кол.уч.	Лист	№ док.	Подпись	Дата

85-342-ПМТ

Лист

65



59:24:3660101:3У36(19)		
1	467 658,10	2 251 409,58
2	467 653,58	2 251 411,77
3	467 651,52	2 251 407,22
4	467 656,02	2 251 405,06
1	467 658,10	2 251 409,58
59:24:3660101:3У36(20)		
1	467 616,48	2 251 444,67
2	467 611,96	2 251 446,86
3	467 609,90	2 251 442,31
4	467 614,40	2 251 440,15
1	467 616,48	2 251 444,67

Каталог координат образуемых земельных участков на период строительства

Таблица №3

**Пермский муниципальный район**

59:32:0000000:3У1(1)		
1	475 056,94	2 245 422,65
2	475 055,89	2 245 428,69
3	475 052,13	2 245 456,23
4	475 047,75	2 245 475,73
5	475 041,79	2 245 494,18
6	475 037,22	2 245 505,65
7	475 026,59	2 245 525,80
8	475 021,97	2 245 532,34
9	475 014,68	2 245 540,40
10	474 985,32	2 245 565,85
11	474 976,41	2 245 580,37
12	474 920,33	2 245 633,02
13	474 910,46	2 245 639,78
14	474 905,34	2 245 633,92
15	474 899,48	2 245 623,81
16	474 895,75	2 245 618,76
17	474 890,16	2 245 614,50
18	474 878,27	2 245 611,57
19	474 866,83	2 245 612,63
20	474 859,64	2 245 618,76
21	474 850,86	2 245 621,95
22	474 845,81	2 245 621,15
23	474 838,36	2 245 615,44
24	474 838,89	2 245 614,88
25	474 865,23	2 245 590,38
26	474 879,62	2 245 575,56
27	474 880,29	2 245 545,19
28	474 966,96	2 245 457,14
29	474 970,48	2 245 453,57
30	474 995,49	2 245 428,16
31	475 003,83	2 245 424,50

Взам. инв. №

Подл. и дата

Инв. № подл.

Изм.	Кол.уч.	Лист	№ док.	Подпись	Дата

85-342-ПМТ

Лист

66

32	475 004,08	2 245 424,76
33	475 004,72	2 245 424,11
34	475 009,27	2 245 422,12
1	475 056,94	2 245 422,65
<b>59:32:0000000:3Y1(2)</b>		
1	474 772,48	2 245 553,74
2	474 762,10	2 245 555,95
3	474 765,96	2 245 552,54
4	474 764,23	2 245 535,27
5	474 800,00	2 245 500,00
6	474 826,27	2 245 497,25
7	474 845,83	2 245 485,24
8	474 851,54	2 245 478,47
9	474 870,20	2 245 460,53
10	474 929,70	2 245 403,45
11	474 928,58	2 245 390,74
12	474 922,49	2 245 376,04
13	474 914,45	2 245 358,30
14	474 905,26	2 245 341,70
15	474 894,57	2 245 326,86
16	474 889,88	2 245 322,48
17	474 866,42	2 245 316,31
18	474 873,75	2 245 293,64
19	474 869,57	2 245 289,41
20	474 830,03	2 245 227,80
21	474 835,92	2 245 224,02
22	474 874,91	2 245 284,76
23	474 881,39	2 245 294,01
24	474 879,83	2 245 306,50
25	474 890,44	2 245 308,91
26	474 891,73	2 245 314,62
27	474 911,18	2 245 337,95
28	474 931,90	2 245 381,08
29	474 937,83	2 245 397,31
30	474 937,60	2 245 401,35
31	474 873,74	2 245 465,82
32	474 866,75	2 245 472,87
33	474 854,13	2 245 482,93
34	474 848,72	2 245 489,56
35	474 827,05	2 245 506,12
36	474 802,91	2 245 505,78
37	474 771,03	2 245 537,22
1	474 772,48	2 245 553,74
<b>59:32:0000000:3Y1(3)</b>		
1	474 792,10	2 245 634,77
2	474 774,75	2 245 652,40
3	474 778,19	2 245 655,99
4	474 774,64	2 245 659,54
5	474 771,24	2 245 655,96
6	474 749,57	2 245 677,97
7	474 771,56	2 245 673,19
8	474 778,43	2 245 704,82
9	474 704,40	2 245 730,89

Взам. инв. №

Подп. и дата

Инв. № подл.

Изм.	Кол.уч.	Лист	№ док.	Подпись	Дата

85-342-ПМТ

Лист

67

10	474 669,28	2 245 766,56
11	474 634,19	2 245 802,21
12	474 622,97	2 245 813,83
13	474 598,44	2 245 838,55
14	474 587,28	2 245 849,33
15	474 581,12	2 245 853,29
16	474 573,20	2 245 863,63
17	474 551,38	2 245 887,00
18	474 534,28	2 245 903,95
19	474 477,66	2 245 960,53
20	474 446,61	2 245 991,61
21	474 410,61	2 246 026,61
22	474 390,72	2 246 041,97
23	474 293,97	2 246 139,70
24	474 286,44	2 246 147,30
25	474 251,21	2 246 182,90
26	474 257,51	2 246 190,73
27	474 280,75	2 246 228,40
28	474 257,66	2 246 240,68
29	474 224,24	2 246 210,14
30	474 112,03	2 246 323,50
31	473 936,76	2 246 500,56
32	473 635,05	2 246 805,35
33	473 645,87	2 246 814,89
34	473 632,25	2 246 829,78
35	473 633,98	2 246 834,00
36	473 644,55	2 246 840,39
37	473 646,83	2 246 851,51
38	473 625,67	2 246 852,28
39	473 606,93	2 246 838,55
40	473 600,44	2 246 840,31
41	473 566,61	2 246 874,49
42	473 583,04	2 246 889,26
43	473 597,17	2 246 892,54
44	473 606,38	2 246 888,61
45	473 611,83	2 246 886,99
46	473 628,91	2 246 876,74
47	473 636,69	2 246 881,98
48	473 662,19	2 246 863,02
49	473 689,73	2 246 834,37
50	473 686,44	2 246 832,99
51	473 680,97	2 246 829,95
52	473 673,58	2 246 824,93
53	473 672,04	2 246 824,18
54	473 670,38	2 246 823,40
55	473 667,58	2 246 822,04
56	473 665,57	2 246 821,09
57	473 663,44	2 246 819,42
58	473 661,79	2 246 818,23
59	473 657,67	2 246 815,12
60	473 654,83	2 246 812,98
61	473 651,98	2 246 810,83
62	473 987,58	2 246 472,40

Взам. инв. №

Подл. и дата

Инв. № подл.

Изм.	Кол.уч.	Лист	№ док.	Подпись	Дата

85-342-ПМТ

Лист

68

63	474 051,62	2 246 409,88
64	474 074,07	2 246 413,08
65	474 106,87	2 246 383,05
66	474 111,97	2 246 365,76
67	474 171,80	2 246 275,04
68	474 207,42	2 246 239,76
69	474 257,78	2 246 281,33
70	474 273,33	2 246 268,44
71	474 299,64	2 246 236,93
72	474 308,74	2 246 226,79
73	474 271,22	2 246 204,39
74	474 313,81	2 246 154,88
75	474 323,77	2 246 143,30
76	474 354,01	2 246 122,57
77	474 385,85	2 246 100,72
78	474 397,58	2 246 087,62
79	474 401,93	2 246 082,75
80	474 402,76	2 246 079,24
81	474 410,31	2 246 035,83
82	474 415,32	2 246 031,79
83	474 451,27	2 245 996,75
84	474 499,39	2 245 948,60
85	474 533,27	2 245 914,89
86	474 555,96	2 245 892,11
87	474 578,09	2 245 868,77
88	474 591,18	2 245 854,73
89	474 614,53	2 245 832,26
90	474 628,31	2 245 818,39
91	474 633,75	2 245 810,95
92	474 644,61	2 245 800,71
93	474 659,07	2 245 785,92
94	474 680,41	2 245 762,18
95	474 696,53	2 245 746,09
96	474 715,75	2 245 732,40
97	474 788,15	2 245 711,25
98	474 779,55	2 245 673,66
99	474 792,80	2 245 673,91
100	474 806,57	2 245 676,43
101	474 826,28	2 245 672,79
102	474 834,62	2 245 670,68
103	474 845,47	2 245 667,24
104	474 855,95	2 245 663,13
105	474 888,94	2 245 650,90
106	474 909,80	2 245 640,23
107	474 910,46	2 245 639,78
108	474 905,34	2 245 633,92
109	474 899,48	2 245 623,81
110	474 895,75	2 245 618,76
111	474 890,16	2 245 614,50
112	474 878,27	2 245 611,57
113	474 866,83	2 245 612,63
114	474 859,64	2 245 618,76
115	474 850,86	2 245 621,95

Взам. инв. №

Подл. и дага

Инв. № подл.

Изм.	Кол.уч.	Лист	№ док.	Подпись	Дата

85-342-ПМТ

Лист

69

116	474 845,81	2 245 621,15
117	474 838,36	2 245 615,44
118	474 829,09	2 245 625,22
119	474 803,63	2 245 626,26
120	474 794,50	2 245 633,44
1	474 792,10	2 245 634,77
<b>59:32:0000000:3Y1(4)</b>		
1	472 925,63	2 247 639,53
2	472 944,09	2 247 616,42
3	472 981,16	2 247 570,01
4	473 032,41	2 247 505,83
5	473 080,04	2 247 446,18
6	473 119,49	2 247 396,78
7	473 183,04	2 247 317,21
8	473 185,80	2 247 312,09
9	473 216,87	2 247 272,79
10	473 215,10	2 247 272,52
11	473 210,88	2 247 273,15
12	473 207,07	2 247 274,53
13	473 204,58	2 247 277,12
14	473 163,50	2 247 328,41
15	473 124,73	2 247 379,89
16	473 110,07	2 247 399,03
17	473 099,47	2 247 411,61
18	473 045,71	2 247 476,37
19	472 998,27	2 247 539,40
20	472 990,90	2 247 545,60
21	472 914,56	2 247 642,02
22	472 895,30	2 247 667,48
23	472 857,18	2 247 718,90
24	472 844,53	2 247 736,16
25	472 841,24	2 247 739,81
26	472 820,57	2 247 771,23
27	472 826,13	2 247 775,34
28	472 832,27	2 247 780,84
29	472 811,44	2 247 804,85
30	472 799,73	2 247 817,57
31	472 801,97	2 247 821,42
32	472 803,48	2 247 825,56
33	472 804,15	2 247 829,05
34	472 804,15	2 247 834,04
35	472 800,45	2 247 865,80
36	472 798,70	2 247 880,78
37	472 798,03	2 247 885,38
38	472 798,67	2 247 885,37
39	472 813,00	2 247 885,18
40	472 812,92	2 247 878,48
41	472 819,82	2 247 872,59
42	472 832,07	2 247 854,07
43	472 856,27	2 247 827,58
44	472 835,32	2 247 783,62
45	472 835,57	2 247 766,68
46	472 835,66	2 247 760,15

Взам. инв. №

Подл. и дата

Инв. № подл.

Изм.	Кол.уч.	Лист	№ док.	Подпись	Дата

85-342-ПМТ

Лист

70

47	472 835,78	2 247 752,02
48	472 872,65	2 247 705,86
49	472 919,57	2 247 647,12
1	472 925,63	2 247 639,53
<b>59:32:0000000:3Y1(5)</b>		
1	472 648,47	2 247 891,59
2	472 658,98	2 247 872,13
3	472 645,37	2 247 867,93
4	472 641,49	2 247 872,58
5	472 632,97	2 247 882,86
6	472 627,08	2 247 886,98
7	472 645,11	2 247 889,80
1	472 648,47	2 247 891,59
<b>59:32:0000000:3Y1(6)</b>		
1	473 999,41	2 246 354,68
2	474 192,49	2 246 158,52
3	474 183,87	2 246 147,26
4	474 205,67	2 246 130,43
5	474 211,19	2 246 137,77
6	474 280,99	2 246 067,31
7	474 292,36	2 246 050,76
8	474 327,17	2 246 014,56
9	474 328,89	2 246 012,54
10	474 280,51	2 246 062,54
11	474 273,45	2 246 061,92
12	474 270,49	2 246 065,35
13	474 256,89	2 246 083,72
14	474 220,44	2 246 120,88
15	474 210,45	2 246 132,34
16	474 205,22	2 246 125,41
17	474 180,16	2 246 145,27
18	474 186,32	2 246 155,56
19	473 999,00	2 246 348,80
20	473 997,64	2 246 353,33
1	473 999,41	2 246 354,68
<b>59:32:5110003:3Y2(1)</b>		
1	474 772,48	2 245 553,74
2	474 762,10	2 245 555,95
3	474 745,26	2 245 570,86
4	474 729,53	2 245 593,82
5	474 688,10	2 245 635,39
6	474 675,67	2 245 652,60
7	474 653,42	2 245 664,91
8	474 629,55	2 245 680,60
9	474 609,26	2 245 685,43
10	474 528,31	2 245 727,50
11	474 522,33	2 245 725,69
12	474 504,16	2 245 715,49
13	474 488,93	2 245 730,36
14	474 495,68	2 245 734,66
15	474 496,93	2 245 732,62
16	474 502,09	2 245 723,23
17	474 519,79	2 245 732,25

Взам. инв. №

Подп. и дата

Инв. № подл.

Изм.	Кол.уч.	Лист	№ док.	Подпись	Дата

85-342-ПМТ

Лист

71

18	474 541,11	2 245 739,41
19	474 558,35	2 245 741,06
20	474 576,82	2 245 732,73
21	474 593,65	2 245 711,62
22	474 608,33	2 245 694,64
23	474 613,12	2 245 690,81
24	474 622,58	2 245 687,75
25	474 635,81	2 245 684,78
26	474 655,07	2 245 669,38
27	474 678,09	2 245 657,52
28	474 693,29	2 245 638,95
29	474 704,61	2 245 627,40
30	474 728,54	2 245 604,50
31	474 748,77	2 245 576,68
1	474 772,48	2 245 553,74
<b>59:32:5110003:3Y2(2)</b>		
1	473 579,49	2 246 763,06
2	473 581,98	2 246 767,55
3	473 571,34	2 246 782,99
4	473 548,14	2 246 762,94
5	473 538,81	2 246 777,57
6	473 542,69	2 246 787,72
7	473 547,26	2 246 795,23
8	473 550,19	2 246 798,82
9	473 556,22	2 246 804,74
10	473 495,29	2 246 866,61
11	473 502,48	2 246 841,66
12	473 537,15	2 246 809,77
13	473 537,25	2 246 793,59
14	473 532,06	2 246 773,27
15	473 546,56	2 246 753,70
16	473 569,62	2 246 771,00
1	473 579,49	2 246 763,06
<b>59:32:5110003:3Y2(3)</b>		
1	473 238,93	2 247 138,31
2	473 301,54	2 247 066,22
3	473 290,09	2 247 074,08
4	473 277,54	2 247 082,45
5	473 266,58	2 247 088,20
6	473 265,70	2 247 088,45
7	473 258,97	2 247 095,86
8	473 263,23	2 247 099,73
9	473 243,83	2 247 120,58
10	473 234,26	2 247 135,17
11	473 233,63	2 247 136,00
12	473 236,73	2 247 136,81
1	473 238,93	2 247 138,31
<b>59:32:5110003:3Y2(4)</b>		
1	473 125,61	2 247 137,19
2	473 134,74	2 247 141,32
3	473 142,85	2 247 146,51
4	473 128,74	2 247 146,25
5	473 111,89	2 247 138,46

Взам. инв. №

Подл. и дата

Инв. № подл.

Изм.	Кол.уч.	Лист	№ док.	Подпись	Дата

85-342-ПМТ

Лист

72

6	473 107,52	2 247 136,87
7	473 123,22	2 247 137,15
1	473 125,61	2 247 137,19
<b>59:32:5110003:3Y2(5)</b>		
1	472 725,31	2 247 755,58
2	472 727,52	2 247 755,33
3	472 750,33	2 247 720,10
4	472 752,39	2 247 725,58
5	472 740,14	2 247 739,16
6	472 746,08	2 247 744,52
7	472 740,26	2 247 759,21
8	472 734,06	2 247 765,11
9	472 731,47	2 247 764,05
1	472 725,31	2 247 755,58
<b>59:32:5110003:3Y2(6)</b>		
1	472 572,08	2 247 857,68
2	472 573,44	2 247 851,45
3	472 601,49	2 247 860,35
4	472 614,99	2 247 863,20
5	472 618,85	2 247 859,44
6	472 627,09	2 247 862,11
7	472 622,39	2 247 867,80
8	472 621,31	2 247 869,75
9	472 620,08	2 247 870,80
10	472 618,88	2 247 871,20
11	472 616,55	2 247 871,01
1	472 572,08	2 247 857,68
<b>59:32:5110003:3Y2(7)</b>		
1	472 601,54	2 247 891,19
2	472 564,96	2 247 879,42
3	472 567,39	2 247 872,28
4	472 600,22	2 247 883,83
5	472 605,48	2 247 885,37
6	472 603,35	2 247 890,57
1	472 601,54	2 247 891,19
<b>59:32:5110003:3Y2(8)</b>		
1	472 273,44	2 248 359,53
2	472 270,81	2 248 358,84
3	472 263,94	2 248 353,20
4	472 251,79	2 248 344,09
5	472 232,39	2 248 329,95
6	472 204,51	2 248 308,71
7	472 194,93	2 248 298,18
8	472 189,05	2 248 295,54
9	472 171,19	2 248 278,99
10	472 153,77	2 248 264,17
11	472 147,55	2 248 256,80
12	472 143,01	2 248 244,94
13	472 130,32	2 248 233,95
14	472 109,25	2 248 217,34
15	472 072,88	2 248 188,58
16	472 067,19	2 248 182,71
17	472 065,95	2 248 177,81

Взам. инв. №

Подл. и дата

Инв. № подл.

Изм.	Кол.уч.	Лист	№ док.	Подпись	Дата

85-342-ПМТ

Лист

73



18	472 067,96	2 248 179,45
19	472 071,02	2 248 175,47
20	472 094,55	2 248 167,06
21	472 090,94	2 248 154,23
22	472 064,61	2 248 157,32
23	472 058,47	2 248 158,39
24	472 054,45	2 248 157,44
25	472 069,80	2 248 155,73
26	472 092,84	2 248 153,18
27	472 104,55	2 248 149,97
28	472 113,48	2 248 163,25
29	472 128,46	2 248 177,84
30	472 189,55	2 248 211,55
31	472 260,81	2 248 240,87
32	472 330,51	2 248 286,35
33	472 330,20	2 248 286,75
1	472 273,44	2 248 359,53
36	472 111,89	2 248 210,18
37	472 108,02	2 248 207,06
38	472 104,95	2 248 211,01
39	472 108,83	2 248 214,16
36	472 111,89	2 248 210,18
42	472 198,44	2 248 283,89
43	472 194,57	2 248 280,77
44	472 191,50	2 248 284,72
45	472 195,38	2 248 287,87
42	472 198,44	2 248 283,89
48	472 242,04	2 248 320,97
49	472 238,16	2 248 317,85
50	472 235,10	2 248 321,80
51	472 238,97	2 248 324,95
48	472 242,04	2 248 320,97
54	472 155,27	2 248 247,06
55	472 151,39	2 248 243,94
56	472 148,33	2 248 247,89
57	472 152,20	2 248 251,03
54	472 155,27	2 248 247,06
<b>59:32:5110003:3У2(9)</b>		
1	472 008,81	2 248 081,28
2	472 048,54	2 248 108,72
3	472 048,50	2 248 153,54
4	472 045,19	2 248 151,01
5	472 025,11	2 248 137,48
6	472 025,58	2 248 136,94
7	472 021,87	2 248 133,62
8	472 020,96	2 248 134,68
9	471 985,46	2 248 107,21
1	472 008,81	2 248 081,28
<b>59:32:5110003:3У2(10)</b>		

Изм. № подл.	Подп. и дата	Взам. инв. №

Изм.	Кол.уч.	Лист	№ док.	Подпись	Дата

1	472 051,22	2 248 616,14
2	472 055,76	2 248 608,80
3	472 075,38	2 248 581,78
4	472 085,76	2 248 565,15
5	472 093,99	2 248 552,08
6	472 099,70	2 248 541,70
7	472 103,69	2 248 531,94
8	472 105,37	2 248 523,59
9	472 106,00	2 248 508,12
10	472 103,67	2 248 489,96
11	472 097,13	2 248 468,56
12	472 084,30	2 248 442,22
13	472 083,36	2 248 433,05
14	472 069,52	2 248 419,78
15	472 048,94	2 248 401,77
16	472 048,87	2 248 395,14
17	472 050,43	2 248 393,25
18	472 061,89	2 248 403,35
19	472 088,79	2 248 428,70
20	472 086,84	2 248 431,08
21	472 090,43	2 248 433,92
22	472 091,08	2 248 440,08
23	472 102,38	2 248 462,52
24	472 108,01	2 248 480,51
25	472 108,35	2 248 485,08
26	472 109,43	2 248 485,03
27	472 110,51	2 248 488,49
28	472 113,15	2 248 511,56
29	472 110,37	2 248 534,12
30	472 108,94	2 248 537,46
31	472 108,10	2 248 537,51
32	472 108,22	2 248 539,13
33	472 104,36	2 248 548,11
34	472 100,57	2 248 554,87
35	472 081,70	2 248 584,95
36	472 081,12	2 248 585,75
37	472 078,95	2 248 584,39
38	472 076,37	2 248 588,67
39	472 078,17	2 248 589,81
40	472 061,56	2 248 612,70
41	472 051,36	2 248 629,23
1	472 051,22	2 248 616,14
<b>59:32:5110003:3У2(11)</b>		
1	471 055.27	2 249 707.02
2	471 043.64	2 249 711.69
3	471 030.22	2 249 719.54
4	471 010.91	2 249 732.81
5	471 009.61	2 249 730.63
6	471 005.36	2 249 733.27
7	471 006.77	2 249 735.66
8	471 003.81	2 249 737.70
9	470 991.39	2 249 746.77
10	470 982.95	2 249 742.14

Изм. № подл.	Подп. и дата	Взам. инв. №

Изм.	Кол.уч.	Лист	№ док.	Подпись	Дата

85-342-ПМТ

Лист

75

11	470 983.85	2 249 731.21
12	470 992.99	2 249 729.54
13	471 002.76	2 249 724.29
14	471 019.30	2 249 709.37
15	471 030.45	2 249 685.37
16	471 038.23	2 249 681.04
17	471 049.48	2 249 684.50
18	471 054.63	2 249 699.56
1	471 055.27	2 249 707.02
<b>59:32:5110003:3Y2(12)</b>		
1	471 133,26	2 249 631,05
2	471 161,39	2 249 602,92
3	471 204,35	2 249 566,11
4	471 223,35	2 249 550,43
5	471 355,81	2 249 430,58
6	471 362,51	2 249 440,36
7	471 355,10	2 249 447,59
8	471 301,18	2 249 494,99
9	471 261,15	2 249 528,13
10	471 221,18	2 249 561,57
11	471 218,44	2 249 558,23
12	471 214,63	2 249 561,47
13	471 217,33	2 249 564,79
14	471 179,21	2 249 596,69
15	471 177,83	2 249 595,02
16	471 174,03	2 249 598,26
17	471 175,37	2 249 599,90
18	471 165,91	2 249 607,82
19	471 140,81	2 249 632,85
1	471 133,26	2 249 631,05
22	471 303,33	2 249 488,17
23	471 300,17	2 249 484,33
24	471 296,36	2 249 487,57
25	471 299,52	2 249 491,44
22	471 303,33	2 249 488,17
28	471 262,46	2 249 524,96
29	471 259,30	2 249 521,12
30	471 255,49	2 249 524,36
31	471 258,65	2 249 528,23
28	471 262,46	2 249 524,96
34	471 344,08	2 249 451,13
35	471 340,93	2 249 447,29
36	471 337,12	2 249 450,53
37	471 340,27	2 249 454,40
34	471 344,08	2 249 451,13
<b>59:32:5130003:3Y3(1)</b>		
1	472 792,78	2 247 931,60
2	472 793,73	2 247 932,06
3	472 806,83	2 247 940,28
4	472 809,13	2 247 942,43

Взам. инв. №	
Подп. и дата	
Инв. № подл.	

Изм.	Кол.уч.	Лист	№ док.	Подпись	Дата

85-342-ПМТ

Лист

76

5	472 806,10	2 247 953,80
6	472 801,21	2 247 964,58
7	472 792,76	2 247 964,59
8	472 788,43	2 247 961,73
1	472 792,78	2 247 931,60
<b>59:32:5130003:3Y3(2)</b>		
1	472 684,39	2 247 935,77
2	472 669,86	2 247 954,31
3	472 659,78	2 247 972,52
4	472 629,55	2 248 008,30
5	472 570,20	2 248 085,43
6	472 655,56	2 247 979,23
7	472 714,61	2 247 905,77
8	472 726,97	2 247 889,62
9	472 725,25	2 247 899,54
10	472 724,86	2 247 906,82
11	472 730,04	2 247 915,06
12	472 739,39	2 247 926,75
13	472 747,43	2 247 933,98
14	472 756,27	2 247 940,43
15	472 773,26	2 247 951,68
16	472 775,91	2 247 924,13
17	472 776,11	2 247 922,68
18	472 773,04	2 247 914,33
19	472 774,20	2 247 896,34
20	472 777,15	2 247 889,66
21	472 780,08	2 247 887,99
22	472 780,52	2 247 883,24
23	472 783,28	2 247 867,19
24	472 786,75	2 247 833,93
25	472 786,81	2 247 831,50
26	472 786,58	2 247 830,34
27	472 783,71	2 247 827,22
28	472 778,14	2 247 822,72
29	472 752,88	2 247 850,85
1	472 684,39	2 247 935,77
<b>59:32:5130003:3Y3(3)</b>		
1	472 433,73	2 248 282,61
2	472 451,15	2 248 257,46
3	472 449,46	2 248 246,54
4	472 460,06	2 248 230,58
5	472 474,42	2 248 211,68
6	472 489,08	2 248 192,89
7	472 499,62	2 248 180,77
8	472 531,31	2 248 146,95
9	472 532,32	2 248 146,36
10	472 537,20	2 248 154,20
11	472 541,25	2 248 155,51
12	472 544,78	2 248 157,48
13	472 546,85	2 248 159,20
14	472 550,85	2 248 164,40
15	472 556,10	2 248 167,40
16	472 558,17	2 248 172,12

Взам. инв. №

Подл. и дата

Инв. № подл.

Изм.	Кол.уч.	Лист	№ док.	Подпись	Дата

85-342-ПМТ

Лист

77

17	472 558,31	2 248 175,18
18	472 556,28	2 248 177,73
19	472 551,30	2 248 179,25
20	472 542,45	2 248 183,30
21	472 537,02	2 248 185,09
22	472 532,59	2 248 185,85
23	472 529,82	2 248 185,63
24	472 523,10	2 248 183,75
25	472 512,40	2 248 184,11
26	472 511,69	2 248 183,94
27	472 497,81	2 248 198,11
28	472 479,97	2 248 220,58
29	472 435,76	2 248 280,12
1	472 433,73	2 248 282,61
<b>59:32:5130003:3Y3(4)</b>		
1	472 459,34	2 248 304,47
2	472 466,89	2 248 293,61
3	472 472,55	2 248 283,05
4	472 475,70	2 248 272,40
5	472 478,83	2 248 252,45
6	472 482,60	2 248 243,45
7	472 486,87	2 248 237,87
8	472 490,49	2 248 236,09
9	472 497,49	2 248 236,65
10	472 510,38	2 248 241,17
11	472 514,68	2 248 240,48
12	472 519,13	2 248 238,02
13	472 522,58	2 248 234,27
14	472 526,30	2 248 221,06
15	472 526,55	2 248 209,55
16	472 526,43	2 248 199,55
17	472 524,12	2 248 195,25
18	472 515,60	2 248 194,96
19	472 510,53	2 248 197,75
20	472 501,21	2 248 205,48
21	472 489,17	2 248 217,71
22	472 477,74	2 248 232,99
23	472 462,95	2 248 258,90
24	472 440,66	2 248 292,43
25	472 429,50	2 248 312,00
26	472 439,55	2 248 309,63
1	472 459,34	2 248 304,47
<b>59:32:5130003:3Y3(5)</b>		
1	472 368,73	2 248 353,06
2	472 380,00	2 248 339,26
3	472 393,21	2 248 325,46
4	472 403,26	2 248 320,04
5	472 414,47	2 248 306,24
6	472 428,08	2 248 289,54
7	472 416,25	2 248 292,61
8	472 404,43	2 248 307,03
9	472 384,89	2 248 332,31
10	472 375,03	2 248 344,91

Взам. инв. №

Подл. и дата

Инв. № подл.

Изм.	Кол.уч.	Лист	№ док.	Подпись	Дата

85-342-ПМТ

Лист

78

1	472 368,73	2 248 353,06
<b>59:32:5130003:3Y3(6)</b>		
1	472 335,48	2 248 405,78
2	472 339,78	2 248 399,39
3	472 339,43	2 248 394,47
4	472 337,37	2 248 396,58
5	472 334,50	2 248 404,52
1	472 335,48	2 248 405,78
<b>59:32:5130003:3Y3(7)</b>		
1	472 298,05	2 248 594,52
2	472 291,37	2 248 588,38
3	472 290,59	2 248 587,33
4	472 283,25	2 248 587,36
5	472 275,08	2 248 587,10
6	472 257,76	2 248 585,59
7	472 252,48	2 248 585,01
8	472 252,52	2 248 586,23
9	472 255,03	2 248 592,55
10	472 274,62	2 248 594,08
11	472 291,30	2 248 594,33
1	472 298,05	2 248 594,52
<b>59:32:5130003:3Y3(8)</b>		
1	471 869,65	2 249 008,31
2	471 864,74	2 249 012,00
3	471 847,86	2 249 032,76
4	471 843,40	2 249 039,38
5	471 840,42	2 249 044,97
6	471 837,85	2 249 051,31
7	471 835,38	2 249 059,41
8	471 850,51	2 249 040,32
9	471 888,06	2 248 997,78
10	471 882,73	2 248 998,50
1	471 869,65	2 249 008,31
<b>59:32:5130003:3Y3(9)</b>		
1	471 594,97	2 249 336,89
2	471 583,53	2 249 354,92
3	471 581,35	2 249 352,00
4	471 573,45	2 249 345,20
5	471 566,21	2 249 343,04
6	471 566,75	2 249 342,56
7	471 589,73	2 249 319,73
8	471 591,05	2 249 322,04
1	471 594,97	2 249 336,89
<b>59:32:5130003:3Y3(10)</b>		
1	471 535,97	2 249 368,82
2	471 501,32	2 249 409,71
3	471 504,40	2 249 424,05
4	471 503,50	2 249 441,25
5	471 512,65	2 249 452,70
6	471 535,23	2 249 436,06
7	471 554,43	2 249 411,24
8	471 575,93	2 249 366,88
9	471 579,47	2 249 361,30

Изм. № подл.	Подп. и дата	Взам. инв. №

Изм.	Кол.уч.	Лист	№ док.	Подпись	Дата

85-342-ПМТ

Лист

79

10	471 563,68	2 249 345,27
11	471 550,72	2 249 356,71
1	471 535,97	2 249 368,82
<b>59:32:5340001:3Y4(1)</b>		
1	473 387,94	2 247 171,07
2	473 387,73	2 247 165,05
3	473 394,20	2 247 164,76
4	473 394,01	2 247 171,21
1	473 387,94	2 247 171,07
<b>59:32:5340001:3Y4(2)</b>		
1	473 267,14	2 247 270,59
2	473 248,51	2 247 252,33
3	473 244,67	2 247 247,03
4	473 247,49	2 247 249,51
5	473 257,84	2 247 258,65
1	473 267,14	2 247 270,59
<b>59:32:5340001:3Y4(3)</b>		
1	473 392,53	2 247 057,91
2	473 358,93	2 247 096,75
3	473 328,82	2 247 131,55
4	473 279,95	2 247 188,04
5	473 247,64	2 247 227,56
6	473 241,57	2 247 239,44
7	473 242,65	2 247 242,54
8	473 272,60	2 247 205,03
9	473 302,34	2 247 167,80
10	473 306,09	2 247 167,96
11	473 310,56	2 247 162,80
12	473 308,60	2 247 161,47
13	473 326,29	2 247 139,65
1	473 392,53	2 247 057,91
<b>59:32:5340001:3Y4(4)</b>		
1	473 249,07	2 247 293,39
2	473 308,36	2 247 364,28
3	473 333,16	2 247 402,85
4	473 335,00	2 247 401,60
5	473 303,10	2 247 350,43
6	473 288,82	2 247 331,87
7	473 267,50	2 247 309,32
8	473 256,79	2 247 299,63
1	473 249,07	2 247 293,39
<b>59:32:4620002:3Y5</b>		
1	474 855,47	2 245 211,48
2	474 861,21	2 245 207,46
3	474 893,44	2 245 255,06
4	474 896,48	2 245 261,74
5	474 907,11	2 245 262,57
6	474 910,85	2 245 277,29
7	474 925,84	2 245 297,83
8	474 935,94	2 245 307,40
9	474 947,74	2 245 314,71
10	474 960,53	2 245 319,43
11	474 974,34	2 245 321,52

Изм. № подл.	Подп. и дата	Взам. инв. №

Изм.	Кол.уч.	Лист	№ док.	Подпись	Дата

85-342-ПМТ

Лист

80

12	474 988,08	2 245 320,79
13	475 001,39	2 245 317,33
14	475 013,00	2 245 311,65
15	475 033,97	2 245 290,16
16	475 061,68	2 245 263,71
17	475 072,55	2 245 252,24
18	475 077,44	2 245 257,26
19	475 067,96	2 245 267,26
20	475 048,08	2 245 285,57
21	475 017,09	2 245 317,46
22	475 009,09	2 245 321,76
23	474 992,61	2 245 327,14
24	474 982,30	2 245 328,50
25	474 972,98	2 245 328,50
26	474 963,53	2 245 327,32
27	474 954,30	2 245 324,94
28	474 937,90	2 245 317,31
29	474 929,69	2 245 311,43
30	474 923,13	2 245 305,32
31	474 916,68	2 245 297,77
32	474 911,48	2 245 289,47
33	474 903,25	2 245 278,38
34	474 902,30	2 245 277,40
35	474 901,97	2 245 271,73
36	474 892,28	2 245 269,43
37	474 887,29	2 245 258,45
38	474 874,05	2 245 237,96
1	474 855,47	2 245 211,48
<b>59:32:4620002:5292:ЧЗУ1</b>		
1	475 072,55	2 245 252,24
2	475 077,69	2 245 246,82
3	475 079,49	2 245 248,59
4	475 083,00	2 245 245,01
5	475 081,14	2 245 243,18
6	475 086,66	2 245 237,35
7	475 087,75	2 245 235,97
8	475 092,89	2 245 240,95
9	475 077,44	2 245 257,26
1	475 072,55	2 245 252,24
<b>59:32:4620002:4155:ЧЗУ2</b>		
1	475 066,92	2 245 363,36
2	475 056,94	2 245 422,65
3	475 009,27	2 245 422,12
1	475 066,92	2 245 363,36
<b>59:32:5110003:16:ЧЗУ3</b>		
1	474 273,45	2 246 061,92
2	474 280,51	2 246 062,54
3	474 328,89	2 246 012,54
4	474 324,99	2 246 008,85
5	474 323,34	2 246 010,66
6	474 315,52	2 246 004,01
7	474 317,51	2 246 001,80
8	474 309,28	2 245 994,04

Взам. инв. №

Подл. и дата

Инв. № подл.

Изм.	Кол.уч.	Лист	№ док.	Подпись	Дата

85-342-ПМТ

Лист

81



9	474 307,98	2 245 995,50
10	474 303,50	2 245 991,51
11	474 301,27	2 245 993,85
12	474 258,52	2 245 953,28
13	474 264,02	2 245 947,48
14	474 294,01	2 245 975,88
15	474 300,71	2 245 968,87
16	474 313,47	2 245 981,09
17	474 311,92	2 245 982,71
18	474 315,53	2 245 986,17
19	474 314,34	2 245 987,81
20	474 332,88	2 246 005,31
21	474 383,01	2 245 948,64
22	474 420,84	2 245 910,28
23	474 420,15	2 245 909,56
24	474 423,70	2 245 906,04
25	474 424,35	2 245 906,72
26	474 427,70	2 245 903,32
27	474 457,21	2 245 869,71
28	474 456,63	2 245 869,10
29	474 460,18	2 245 865,58
30	474 460,52	2 245 865,93
31	474 498,52	2 245 822,64
32	474 523,67	2 245 793,70
33	474 525,24	2 245 786,77
34	474 517,49	2 245 776,20
35	474 484,78	2 245 755,01
36	474 494,31	2 245 736,88
37	474 495,68	2 245 734,66
38	474 488,93	2 245 730,36
39	474 486,88	2 245 732,36
40	474 478,27	2 245 759,06
41	474 499,29	2 245 771,23
42	474 512,55	2 245 781,17
43	474 513,81	2 245 782,42
44	474 516,51	2 245 787,96
45	474 516,28	2 245 790,14
46	474 514,14	2 245 792,25
47	474 503,04	2 245 804,19
48	474 484,83	2 245 825,85
49	474 459,26	2 245 856,53
50	474 422,30	2 245 898,87
51	474 371,04	2 245 953,49
52	474 362,70	2 245 962,79
53	474 333,63	2 245 996,39
54	474 333,35	2 245 996,13
55	474 330,18	2 245 999,29
56	474 326,74	2 245 995,67
57	474 328,94	2 245 993,50
58	474 323,62	2 245 986,94
59	474 324,78	2 245 985,34
60	474 321,82	2 245 982,49
61	474 323,37	2 245 980,87

Взам. инв. №

Подп. и дата

Инв. № подл.

Изм.	Кол.уч.	Лист	№ док.	Подпись	Дата

85-342-ПМТ

Лист

82



12	474 207,42	2 246 239,76
1	474 257,77	2 246 281,34
<b>59:32:5340001:223:ЧЗУ9</b>		
1	474 014,96	2 246 511,55
2	473 941,31	2 246 583,28
3	473 744,79	2 246 777,09
4	473 689,73	2 246 834,37
5	473 686,44	2 246 832,99
6	473 680,97	2 246 829,95
7	473 673,58	2 246 824,93
8	473 672,04	2 246 824,18
9	473 670,38	2 246 823,40
10	473 667,58	2 246 822,04
11	473 665,57	2 246 821,09
12	473 663,44	2 246 819,42
13	473 661,79	2 246 818,23
14	473 657,67	2 246 815,12
15	473 654,83	2 246 812,98
16	473 651,98	2 246 810,83
17	473 987,58	2 246 472,40
1	474 014,96	2 246 511,55
<b>59:32:5340001:119:ЧЗУ10</b>		
1	473 636,69	2 246 881,98
2	473 622,36	2 246 892,63
3	473 609,27	2 246 906,46
4	473 611,83	2 246 886,99
5	473 628,91	2 246 876,74
1	473 636,69	2 246 881,98
<b>59:32:5340001:126:ЧЗУ11(1)</b>		
1	473 417,22	2 247 142,21
2	473 418,55	2 247 155,96
3	473 422,96	2 247 152,96
4	473 438,23	2 247 142,64
5	473 457,71	2 247 135,48
6	473 476,12	2 247 130,15
7	473 488,42	2 247 127,89
8	473 507,59	2 247 125,61
9	473 526,82	2 247 125,72
10	473 565,38	2 247 128,74
11	473 564,83	2 247 135,87
12	473 544,51	2 247 134,01
13	473 526,45	2 247 132,71
14	473 514,41	2 247 132,34
15	473 507,73	2 247 132,48
16	473 495,71	2 247 133,68
17	473 483,00	2 247 135,78
18	473 459,82	2 247 142,16
19	473 448,11	2 247 146,75
20	473 432,36	2 247 154,71
21	473 418,34	2 247 159,08
22	473 411,20	2 247 161,30
23	473 409,72	2 247 150,29
24	473 394,68	2 247 150,20

Взам. инв. №

Подл. и дата

Инв. № подл.

Изм.	Кол.уч.	Лист	№ док.	Подпись	Дата

85-342-ПМТ

Лист

84

25	473 394,20	2 247 164,76
26	473 387,73	2 247 165,05
27	473 387,35	2 247 142,72
1	473 417,22	2 247 142,21
<b>59:32:5340001:126:ЧЗУ11(2)</b>		
1	473 566,61	2 246 874,49
2	473 392,53	2 247 057,91
3	473 326,29	2 247 139,65
4	473 308,60	2 247 161,47
5	473 310,56	2 247 162,80
6	473 329,12	2 247 141,29
7	473 333,35	2 247 145,12
8	473 359,24	2 247 115,78
9	473 354,64	2 247 111,73
10	473 358,41	2 247 107,37
11	473 368,35	2 247 107,61
12	473 411,88	2 247 060,97
13	473 410,50	2 247 050,17
14	473 442,18	2 247 018,68
15	473 455,89	2 247 008,65
16	473 517,96	2 246 985,60
17	473 529,38	2 246 980,02
18	473 550,69	2 246 966,34
19	473 569,02	2 246 949,01
20	473 609,27	2 246 906,46
21	473 611,83	2 246 886,99
22	473 606,38	2 246 888,61
23	473 597,17	2 246 892,54
24	473 583,04	2 246 889,26
1	473 566,61	2 246 874,49
<b>59:32:5340001:152:ЧЗУ12(1)</b>		
1	473 348,27	2 247 369,56
2	473 353,83	2 247 365,86
3	473 323,98	2 247 321,43
4	473 316,33	2 247 309,06
5	473 327,59	2 247 293,90
6	473 380,54	2 247 246,33
7	473 397,30	2 247 258,68
8	473 418,24	2 247 258,19
9	473 420,23	2 247 221,12
10	473 428,03	2 247 204,55
11	473 471,82	2 247 175,73
12	473 506,81	2 247 165,64
13	473 544,03	2 247 165,18
14	473 562,83	2 247 166,24
15	473 563,02	2 247 159,15
16	473 544,33	2 247 158,19
17	473 525,53	2 247 157,54
18	473 506,00	2 247 158,68
19	473 494,70	2 247 160,65
20	473 483,32	2 247 163,75
21	473 468,91	2 247 169,35
22	473 455,15	2 247 176,63

Взам. инв. №

Подл. и дата

Инв. № подл.

Изм.	Кол.уч.	Лист	№ док.	Подпись	Дата

85-342-ПМТ

Лист

85

23	473 435,43	2 247 189,63
24	473 422,38	2 247 200,11
25	473 416,18	2 247 216,81
26	473 414,11	2 247 250,82
27	473 396,90	2 247 250,69
28	473 395,63	2 247 225,48
29	473 376,03	2 247 240,97
30	473 347,76	2 247 266,17
31	473 322,69	2 247 288,89
32	473 316,01	2 247 295,93
33	473 309,86	2 247 305,27
34	473 310,06	2 247 313,84
35	473 313,26	2 247 319,67
36	473 318,48	2 247 325,77
37	473 331,20	2 247 343,28
1	473 348,27	2 247 369,56
<b>59:32:5340001:152:ЧЗУ12(2)</b>		
1	473 244,67	2 247 247,03
2	473 243,80	2 247 245,81
3	473 242,65	2 247 242,54
4	473 272,60	2 247 205,03
5	473 302,34	2 247 167,80
6	473 306,09	2 247 167,96
7	473 297,22	2 247 178,24
8	473 324,85	2 247 202,21
9	473 276,48	2 247 257,08
10	473 251,08	2 247 236,21
11	473 249,16	2 247 239,96
12	473 250,07	2 247 242,54
13	473 253,83	2 247 247,75
14	473 281,95	2 247 275,30
15	473 285,50	2 247 277,67
16	473 288,20	2 247 278,27
17	473 291,43	2 247 277,53
18	473 297,69	2 247 273,51
19	473 304,31	2 247 268,43
20	473 351,26	2 247 226,05
21	473 359,30	2 247 217,62
22	473 384,12	2 247 186,83
23	473 385,79	2 247 184,01
24	473 387,94	2 247 171,07
25	473 394,01	2 247 171,28
26	473 393,82	2 247 176,93
27	473 392,62	2 247 185,87
28	473 388,32	2 247 192,96
29	473 363,61	2 247 223,24
30	473 356,13	2 247 231,09
31	473 308,82	2 247 273,79
32	473 294,18	2 247 284,08
33	473 288,22	2 247 285,45
34	473 282,70	2 247 284,21
35	473 277,52	2 247 280,76
36	473 267,14	2 247 270,59

Взам. инв. №

Подп. и дата

Инв. № подл.

Изм.	Кол.уч.	Лист	№ док.	Подпись	Дата

85-342-ПМТ

Лист

86

37	473 257,84	2 247 258,65
38	473 247,49	2 247 249,51
1	473 244,67	2 247 247,03
<b>59:32:5340001:164:ЧЗУ13</b>		
1	473 216,87	2 247 272,79
2	473 223,95	2 247 273,90
3	473 231,21	2 247 277,46
4	473 233,57	2 247 279,02
5	473 238,47	2 247 283,95
6	473 244,69	2 247 289,85
7	473 249,07	2 247 293,39
8	473 308,36	2 247 364,28
9	473 333,16	2 247 402,85
10	473 329,13	2 247 405,42
11	473 297,34	2 247 354,42
12	473 273,46	2 247 325,15
13	473 240,10	2 247 295,14
14	473 221,51	2 247 280,50
15	473 210,89	2 247 280,59
16	473 185,80	2 247 312,09
1	473 216,87	2 247 272,79
<b>59:32:5340001:154:ЧЗУ14</b>		
1	473 353,83	2 247 365,86
2	473 365,04	2 247 382,54
3	473 359,40	2 247 386,70
4	473 348,27	2 247 369,56
1	473 353,83	2 247 365,86
<b>59:32:5110003:396:ЧЗУ15</b>		
1	473 956,74	2 246 398,01
2	473 999,41	2 246 354,68
3	473 997,64	2 246 353,33
4	473 996,04	2 246 352,07
5	473 978,66	2 246 372,66
6	473 956,33	2 246 397,53
1	473 956,74	2 246 398,01
<b>59:32:5110003:10:ЧЗУ16</b>		
1	473 603,74	2 246 756,48
2	473 611,32	2 246 748,78
3	473 586,65	2 246 754,52
4	473 579,49	2 246 763,06
5	473 581,98	2 246 767,55
6	473 583,58	2 246 765,23
7	473 593,29	2 246 759,08
1	473 603,74	2 246 756,48
<b>59:32:5110003:401:ЧЗУ17</b>		
1	473 453,80	2 246 908,74
2	473 495,29	2 246 866,61
3	473 502,48	2 246 841,66
4	473 471,48	2 246 873,54
5	473 446,03	2 246 899,71
1	473 453,80	2 246 908,74
<b>59:32:5110003:247:ЧЗУ18</b>		
1	473 410,40	2 246 952,81

Взам. инв. №

Подл. и дата

Инв. № подл.

Изм.	Кол.уч.	Лист	№ док.	Подпись	Дата

85-342-ПМТ

Лист

87

2	473 453,80	2 246 908,74
3	473 446,03	2 246 899,71
4	473 426,58	2 246 919,70
5	473 403,00	2 246 946,11
1	473 410,40	2 246 952,81
<b>59:32:5110003:286:ЧЗУ19</b>		
1	473 367,62	2 246 996,26
2	473 410,40	2 246 952,81
3	473 403,00	2 246 946,11
4	473 399,87	2 246 949,62
5	473 361,59	2 246 992,30
1	473 367,62	2 246 996,26
<b>59:32:5110003:19:ЧЗУ20</b>		
1	473 327,59	2 247 040,29
2	473 341,90	2 247 022,38
3	473 367,62	2 246 996,26
4	473 361,59	2 246 992,30
5	473 350,04	2 247 005,17
6	473 320,66	2 247 037,37
1	473 327,59	2 247 040,29
<b>59:32:5110003:288:ЧЗУ21</b>		
1	473 301,54	2 247 066,22
2	473 313,47	2 247 057,98
3	473 327,59	2 247 040,29
4	473 320,66	2 247 037,37
5	473 318,27	2 247 039,98
6	473 289,87	2 247 071,10
7	473 285,27	2 247 066,91
8	473 272,18	2 247 081,31
9	473 277,54	2 247 082,45
10	473 290,09	2 247 074,08
1	473 301,54	2 247 066,22
<b>59:32:5110003:33:ЧЗУ22(1)</b>		
1	473 207,66	2 247 177,33
2	473 238,93	2 247 138,31
3	473 236,73	2 247 136,81
4	473 233,63	2 247 136,00
5	473 226,78	2 247 145,11
6	473 210,29	2 247 164,39
7	473 202,94	2 247 174,64
8	473 195,76	2 247 176,53
9	473 192,32	2 247 176,12
10	473 186,32	2 247 174,09
11	473 176,69	2 247 166,60
12	473 160,63	2 247 157,88
13	473 142,85	2 247 146,51
14	473 128,74	2 247 146,25
15	473 131,48	2 247 147,52
16	473 147,24	2 247 157,03
17	473 156,94	2 247 163,84
18	473 182,40	2 247 177,78
19	473 188,13	2 247 179,85
20	473 191,29	2 247 180,62

Изм. № подл.	Подп. и дата	Взам. инв. №

Изм.	Кол.уч.	Лист	№ док.	Подпись	Дата

85-342-ПМТ

Лист

88

21	473 197,51	2 247 181,00
22	473 200,86	2 247 180,44
1	473 207,66	2 247 177,33
<b>59:32:5110003:33:ЧЗУ22(2)</b>		
1	472 883,12	2 247 575,77
2	472 963,86	2 247 473,26
3	472 986,40	2 247 442,67
4	472 985,18	2 247 437,58
5	473 013,51	2 247 400,69
6	473 020,42	2 247 398,04
7	473 046,81	2 247 365,19
8	473 092,62	2 247 309,36
9	473 123,41	2 247 272,40
10	473 153,87	2 247 236,09
11	473 158,08	2 247 227,85
12	473 158,43	2 247 219,81
13	473 156,13	2 247 214,12
14	473 147,46	2 247 205,39
15	473 136,47	2 247 194,61
16	473 127,85	2 247 187,83
17	473 121,35	2 247 183,28
18	473 109,65	2 247 176,84
19	473 098,70	2 247 172,21
20	473 094,13	2 247 170,47
21	473 082,52	2 247 167,86
22	473 071,65	2 247 166,73
23	473 062,54	2 247 164,36
24	473 051,27	2 247 162,15
25	473 034,53	2 247 160,12
26	473 035,03	2 247 153,06
27	473 072,87	2 247 159,81
28	473 087,86	2 247 161,61
29	473 098,92	2 247 164,72
30	473 124,72	2 247 177,18
31	473 145,55	2 247 193,69
32	473 156,91	2 247 204,44
33	473 162,68	2 247 213,45
34	473 164,89	2 247 222,86
35	473 163,68	2 247 230,48
36	473 162,00	2 247 234,31
37	473 061,26	2 247 357,71
38	473 027,23	2 247 400,21
39	473 016,88	2 247 405,87
40	472 992,26	2 247 438,02
41	472 989,95	2 247 449,56
42	472 976,32	2 247 468,18
43	472 949,38	2 247 502,47
44	472 889,61	2 247 578,55
45	472 889,04	2 247 578,08
46	472 888,91	2 247 578,25
1	472 883,12	2 247 575,77
<b>59:32:5110003:33:ЧЗУ22(3)</b>		
1	472 826,31	2 247 659,13

Изм. № подл.	Подп. и дата	Взам. инв. №

Изм.	Кол.уч.	Лист	№ док.	Подпись	Дата

85-342-ПМТ

Лист

89





11	472 789,33	2 247 556,81
12	472 793,46	2 247 559,62
9	472 796,18	2 247 555,40
15	472 789,16	2 247 566,77
16	472 785,04	2 247 563,99
17	472 782,31	2 247 568,18
18	472 786,44	2 247 570,99
15	472 789,16	2 247 566,77
21	472 829,94	2 247 594,04
22	472 825,82	2 247 591,26
23	472 823,10	2 247 595,45
24	472 827,23	2 247 598,26
21	472 829,94	2 247 594,04
<b>59:32:5110003:33:ЧЗУ22(6)</b>		
1	472 814,55	2 247 575,87
2	472 826,98	2 247 557,48
3	472 845,44	2 247 569,07
4	472 883,12	2 247 575,77
5	472 888,91	2 247 578,25
6	472 885,95	2 247 582,01
7	472 886,52	2 247 582,48
8	472 879,58	2 247 591,32
9	472 879,08	2 247 590,92
10	472 875,99	2 247 594,84
11	472 876,49	2 247 595,26
12	472 866,30	2 247 608,22
13	472 866,30	2 247 608,22
1	472 814,55	2 247 575,87
<b>59:32:5340001:118:ЧЗУ23</b>		
1	472 955,75	2 247 664,13
2	472 932,54	2 247 645,17
3	472 929,41	2 247 642,61
4	472 925,63	2 247 639,53
5	472 944,09	2 247 616,42
6	473 056,39	2 247 701,80
7	473 044,55	2 247 719,64
1	472 955,75	2 247 664,13
<b>59:32:5340001:117:ЧЗУ24</b>		
1	472 925,63	2 247 639,53
2	472 929,41	2 247 642,61
3	472 932,54	2 247 645,17
4	472 955,75	2 247 664,13
5	472 930,88	2 247 648,59
6	472 917,74	2 247 690,00
7	472 913,90	2 247 720,43
8	472 909,52	2 247 737,72
9	472 879,43	2 247 711,72
10	472 876,40	2 247 709,09
11	472 872,65	2 247 705,86
12	472 919,57	2 247 647,12
1	472 925,63	2 247 639,53

Взам. инв. №

Подл. и дата

Инв. № подл.

Изм.	Кол.уч.	Лист	№ док.	Подпись	Дата

85-342-ПМТ

Лист

91

<b>59:32:5340001:121:ЧЗУ25</b>		
1	472 909,52	2 247 737,72
2	472 879,43	2 247 711,72
3	472 876,40	2 247 709,09
4	472 872,65	2 247 705,86
5	472 835,78	2 247 752,02
6	472 835,66	2 247 760,15
7	472 835,57	2 247 766,68
8	472 835,32	2 247 783,62
9	472 856,27	2 247 827,58
10	472 865,91	2 247 817,03
11	472 884,79	2 247 790,31
12	472 895,61	2 247 773,30
13	472 901,03	2 247 762,24
14	472 907,80	2 247 744,49
1	472 909,52	2 247 737,72
<b>59:32:5110003:435:ЧЗУ26(1)</b>		
1	472 658,98	2 247 872,13
2	472 727,75	2 247 784,59
3	472 725,54	2 247 780,99
4	472 720,77	2 247 779,19
5	472 719,62	2 247 779,56
6	472 716,09	2 247 786,41
7	472 700,73	2 247 800,60
8	472 683,52	2 247 822,15
9	472 645,37	2 247 867,93
1	472 658,98	2 247 872,13
<b>59:32:5110003:435:ЧЗУ26(2)</b>		
1	472 618,85	2 247 859,44
2	472 622,29	2 247 856,10
3	472 688,94	2 247 776,19
4	472 700,08	2 247 762,04
5	472 707,89	2 247 757,59
6	472 725,31	2 247 755,58
7	472 731,47	2 247 764,05
8	472 726,63	2 247 762,07
9	472 721,69	2 247 761,27
10	472 718,87	2 247 761,36
11	472 716,42	2 247 761,87
12	472 713,87	2 247 762,50
13	472 709,33	2 247 764,88
14	472 706,16	2 247 767,77
15	472 699,78	2 247 771,95
16	472 689,24	2 247 788,69
17	472 645,06	2 247 841,21
18	472 627,43	2 247 861,70
19	472 627,09	2 247 862,11
1	472 618,85	2 247 859,44
<b>59:32:5130003:1023:ЧЗУ27</b>		
1	472 813,00	2 247 885,18
2	472 798,67	2 247 885,37
3	472 798,03	2 247 885,38
4	472 796,84	2 247 893,59

Взам. инв. №

Подл. и дага

Инв. № подл.

Изм.	Кол.уч.	Лист	№ док.	Подпись	Дата

85-342-ПМТ

Лист

92

5	472 795,50	2 247 902,86
6	472 798,10	2 247 903,11
7	472 797,02	2 247 914,06
8	472 794,24	2 247 913,78
9	472 793,55	2 247 926,30
10	472 792,78	2 247 931,60
11	472 793,73	2 247 932,06
12	472 806,83	2 247 940,28
13	472 809,13	2 247 942,43
14	472 813,90	2 247 924,33
15	472 813,67	2 247 920,19
16	472 815,91	2 247 920,08
17	472 815,91	2 247 905,21
18	472 814,47	2 247 900,52
19	472 814,87	2 247 895,52
20	472 813,13	2 247 895,54
1	472 813,00	2 247 885,18
<b>59:32:5130003:1049:ЧЗУ28(1)</b>		
1	472 655,56	2 247 979,23
2	472 658,22	2 247 990,25
3	472 658,23	2 247 996,44
4	472 656,94	2 248 002,07
5	472 652,20	2 248 016,05
6	472 650,54	2 248 018,81
7	472 644,33	2 248 026,37
8	472 640,49	2 248 037,82
9	472 633,10	2 248 052,83
10	472 632,03	2 248 055,77
11	472 631,37	2 248 059,89
12	472 631,43	2 248 065,58
13	472 633,34	2 248 075,54
14	472 636,20	2 248 081,47
15	472 640,47	2 248 087,74
16	472 645,90	2 248 094,90
17	472 650,78	2 248 086,79
18	472 676,63	2 248 054,08
19	472 712,00	2 248 014,05
20	472 761,05	2 247 953,22
21	472 772,66	2 247 957,96
22	472 773,26	2 247 951,68
23	472 756,27	2 247 940,43
24	472 747,43	2 247 933,98
25	472 739,39	2 247 926,75
26	472 730,04	2 247 915,06
27	472 724,86	2 247 906,82
28	472 725,25	2 247 899,54
29	472 726,97	2 247 889,62
30	472 714,61	2 247 905,77
1	472 655,56	2 247 979,23
<b>59:32:5130003:1049:ЧЗУ28(2)</b>		
1	472 792,76	2 247 964,59
2	472 788,02	2 247 964,60
3	472 788,43	2 247 961,73

Взам. инв. №

Подл. и дата

Инв. № подл.

Изм.	Кол.уч.	Лист	№ док.	Подпись	Дата

85-342-ПМТ

Лист

93

1	472 792,76	2 247 964,59
<b>59:32:5130003:1025:Ч3У29</b>		
1	472 339,43	2 248 394,47
2	472 340,50	2 248 393,37
3	472 344,94	2 248 386,75
4	472 353,40	2 248 374,15
5	472 364,34	2 248 358,74
6	472 365,92	2 248 356,69
7	472 368,73	2 248 353,06
8	472 380,00	2 248 339,26
9	472 393,21	2 248 325,46
10	472 403,26	2 248 320,04
11	472 414,47	2 248 306,24
12	472 428,08	2 248 289,54
13	472 433,73	2 248 282,61
14	472 435,76	2 248 280,12
15	472 479,97	2 248 220,58
16	472 497,81	2 248 198,11
17	472 511,69	2 248 183,94
18	472 512,40	2 248 184,11
19	472 523,10	2 248 183,75
20	472 529,82	2 248 185,63
21	472 532,59	2 248 185,85
22	472 537,02	2 248 185,09
23	472 542,45	2 248 183,30
24	472 551,30	2 248 179,25
25	472 556,28	2 248 177,73
26	472 558,31	2 248 175,18
27	472 558,17	2 248 172,12
28	472 556,10	2 248 167,40
29	472 550,85	2 248 164,40
30	472 546,85	2 248 159,20
31	472 544,78	2 248 157,48
32	472 541,25	2 248 155,51
33	472 537,20	2 248 154,20
34	472 532,32	2 248 146,36
35	472 549,50	2 248 144,49
36	472 585,66	2 248 133,00
37	472 562,35	2 248 125,19
38	472 540,45	2 248 128,40
39	472 543,84	2 248 124,44
40	472 556,20	2 248 113,48
41	472 567,10	2 248 089,69
42	472 570,20	2 248 085,43
43	472 655,56	2 247 979,23
44	472 658,22	2 247 990,25
45	472 658,23	2 247 996,44
46	472 656,94	2 248 002,07
47	472 652,20	2 248 016,05
48	472 650,54	2 248 018,81
49	472 644,33	2 248 026,37
50	472 640,49	2 248 037,82
51	472 633,10	2 248 052,83

Взам. инв. №

Подл. и дата

Инв. № подл.

Изм.	Кол.уч.	Лист	№ док.	Подпись	Дата

85-342-ПМТ

Лист

94

52	472 632,03	2 248 055,77
53	472 631,37	2 248 059,89
54	472 631,43	2 248 065,58
55	472 633,34	2 248 075,54
56	472 636,20	2 248 081,47
57	472 640,47	2 248 087,74
58	472 645,90	2 248 094,90
59	472 644,98	2 248 096,12
60	472 636,93	2 248 106,81
61	472 619,31	2 248 131,11
62	472 613,76	2 248 138,39
63	472 593,81	2 248 164,49
64	472 588,54	2 248 171,39
65	472 561,71	2 248 213,86
66	472 532,28	2 248 252,03
67	472 523,10	2 248 262,87
68	472 515,30	2 248 270,51
69	472 505,10	2 248 279,32
70	472 493,82	2 248 287,42
71	472 482,82	2 248 293,99
72	472 471,13	2 248 299,42
73	472 459,34	2 248 304,47
74	472 466,89	2 248 293,61
75	472 472,55	2 248 283,05
76	472 475,70	2 248 272,40
77	472 478,83	2 248 252,45
78	472 482,60	2 248 243,45
79	472 486,87	2 248 237,87
80	472 490,49	2 248 236,09
81	472 497,49	2 248 236,65
82	472 510,38	2 248 241,17
83	472 514,68	2 248 240,48
84	472 519,13	2 248 238,02
85	472 522,58	2 248 234,27
86	472 526,30	2 248 221,06
87	472 526,55	2 248 209,55
88	472 526,43	2 248 199,55
89	472 524,12	2 248 195,25
90	472 515,60	2 248 194,96
91	472 510,53	2 248 197,75
92	472 501,21	2 248 205,48
93	472 489,17	2 248 217,71
94	472 477,74	2 248 232,99
95	472 462,95	2 248 258,90
96	472 440,66	2 248 292,43
97	472 429,50	2 248 312,00
98	472 421,99	2 248 315,64
99	472 417,92	2 248 316,99
100	472 406,99	2 248 320,94
101	472 400,04	2 248 324,07
102	472 378,29	2 248 352,29
103	472 371,64	2 248 378,51
104	472 351,41	2 248 407,32

Взам. инв. №

Подл. и дата

Инв. № подл.

Изм.	Кол.уч.	Лист	№ док.	Подпись	Дата

85-342-ПМТ

Лист

95



10	471 135,54	2 249 638,11
11	471 134,09	2 249 636,32
12	471 137,90	2 249 633,08
13	471 139,10	2 249 634,56
14	471 140,81	2 249 632,85
15	471 133,26	2 249 631,05
16	471 110,55	2 249 653,75
17	471 089,23	2 249 671,35
18	471 084,37	2 249 677,90
19	471 070,35	2 249 687,24
20	471 050,07	2 249 657,73
21	470 956,12	2 249 722,45
22	470 975,33	2 249 750,24
23	470 948,28	2 249 768,03
24	470 922,46	2 249 773,13
25	470 907,82	2 249 781,69
26	470 872,23	2 249 800,50
27	470 862,29	2 249 807,74
28	470 876,50	2 249 803,75
29	470 878,17	2 249 803,85
30	470 904,11	2 249 791,15
31	470 913,07	2 249 784,00
32	470 924,74	2 249 776,93
33	470 933,79	2 249 784,94
34	470 962,64	2 249 766,42
35	470 960,63	2 249 763,04
36	470 964,88	2 249 760,40
37	470 966,86	2 249 763,71
38	470 977,94	2 249 756,60
39	470 991,39	2 249 746,77
40	470 982,95	2 249 742,14
41	470 983,85	2 249 731,21
42	470 992,99	2 249 729,54
43	471 002,76	2 249 724,29
44	471 019,30	2 249 709,37
45	471 030,45	2 249 685,37
46	471 038,23	2 249 681,04
47	471 049,48	2 249 684,50
48	471 054,63	2 249 699,56
49	471 055,27	2 249 707,02
1	471 067,62	2 249 702,06
<b>59:32:000000:483:ЧЗУ31(2)</b>		
1	471 460,21	2 249 351,56
2	471 433,31	2 249 376,92
3	471 412,24	2 249 398,91
4	471 405,03	2 249 404,69
5	471 397,55	2 249 399,93
6	471 391,76	2 249 398,94
7	471 387,91	2 249 405,66
8	471 390,68	2 249 410,83
9	471 392,97	2 249 412,91
10	471 375,19	2 249 427,96
11	471 362,51	2 249 440,36

Изм. № подл.	Подп. и дата	Взам. инв. №

Изм.	Кол.уч.	Лист	№ док.	Подпись	Дата

85-342-ПМТ

Лист

97



12	471 355,81	2 249 430,58
13	471 509,06	2 249 291,97
14	471 505,33	2 249 296,57
15	471 505,16	2 249 296,78
1	471 460,21	2 249 351,56
18	471 384,91	2 249 414,09
19	471 381,75	2 249 410,24
20	471 377,94	2 249 413,48
21	471 381,10	2 249 417,36
18	471 384,91	2 249 414,09
24	471 466,53	2 249 340,30
25	471 463,37	2 249 336,46
26	471 459,56	2 249 339,70
27	471 462,71	2 249 343,57
24	471 466,53	2 249 340,30
30	471 425,80	2 249 377,38
31	471 422,64	2 249 373,54
32	471 418,83	2 249 376,78
33	471 421,99	2 249 380,65
30	471 425,80	2 249 377,38
<b>59:32:0000000:483:ЧЗУ31(3)</b>		
1	471 566,89	2 249 221,42
2	471 571,37	2 249 215,97
3	471 528,27	2 249 175,12
4	471 533,77	2 249 169,32
5	471 563,79	2 249 197,75
6	471 570,45	2 249 190,72
7	471 582,57	2 249 202,31
8	471 586,87	2 249 197,06
9	471 587,02	2 249 196,88
10	471 570,23	2 249 180,82
11	471 563,55	2 249 187,88
12	471 533,50	2 249 159,42
13	471 518,38	2 249 175,39
1	471 566,89	2 249 221,42
<b>59:32:0000000:483:ЧЗУ31(4)</b>		
1	1314375,39	1510817,89
2	1314369,28	1510802,50
3	1314366,95	1510781,64
4	1314375,91	1510792,80
5	1314375,84	1510796,00
6	1314374,21	1510796,17
7	1314374,82	1510801,13
8	1314375,74	1510801,03
9	1314375,53	1510811,34
1	1314375,39	1510817,89
<b>59:32:0000000:483:ЧЗУ31(5)</b>		
1	472 048,94	2 248 401,77
2	472 006,86	2 248 364,97
3	472 000,13	2 248 358,27

Взам. инв. №

Подл. и дата

Инв. № подл.

Изм.	Кол.уч.	Лист	№ док.	Подпись	Дата

85-342-ПМТ

Лист

98

4	471 991,15	2 248 347,48
5	471 978,20	2 248 324,97
6	471 973,44	2 248 306,69
7	471 972,60	2 248 288,36
8	471 975,66	2 248 269,73
9	471 981,95	2 248 253,04
10	471 996,10	2 248 231,99
11	472 008,99	2 248 217,79
12	472 001,34	2 248 201,14
13	471 998,61	2 248 195,78
14	472 003,61	2 248 194,40
15	472 014,40	2 248 198,78
16	472 017,71	2 248 201,33
17	472 019,14	2 248 203,77
18	472 018,34	2 248 203,24
19	472 015,60	2 248 207,42
20	472 019,72	2 248 210,25
21	472 020,42	2 248 209,17
22	472 020,44	2 248 209,38
23	472 019,47	2 248 214,44
24	472 017,60	2 248 218,55
25	472 017,13	2 248 219,59
26	472 004,67	2 248 232,77
27	471 991,43	2 248 250,12
28	471 990,85	2 248 251,29
29	471 988,30	2 248 249,65
30	471 985,67	2 248 253,90
31	471 988,61	2 248 255,81
32	471 986,16	2 248 260,76
33	471 981,80	2 248 273,96
34	471 980,12	2 248 282,99
35	471 979,46	2 248 291,95
36	471 979,80	2 248 301,03
37	471 981,14	2 248 309,99
38	471 983,67	2 248 319,43
39	471 987,08	2 248 328,08
40	471 996,37	2 248 342,77
41	472 012,99	2 248 360,97
42	472 037,33	2 248 381,55
43	472 046,48	2 248 390,15
44	472 043,34	2 248 394,00
45	472 047,25	2 248 397,10
46	472 048,87	2 248 395,14
1	472 048,94	2 248 401,77
<b>59:32:0000000:483:ЧЗУ31(6)</b>		
1	471 911,05	2 248 085,76
2	471 904,00	2 248 057,91
3	471 920,32	2 248 073,01
4	471 914,74	2 248 078,92
5	471 925,79	2 248 094,07
6	471 956,65	2 248 131,97
7	471 986,55	2 248 165,40
8	471 984,70	2 248 167,87

Взам. инв. №

Подп. и дата

Инв. № подл.

Изм.	Кол.уч.	Лист	№ док.	Подпись	Дата

85-342-ПМТ

Лист

99

9	471 988,63	2 248 170,95
10	471 989,95	2 248 169,17
11	471 992,06	2 248 171,50
12	471 996,37	2 248 176,60
13	471 994,58	2 248 178,16
14	471 990,10	2 248 179,47
15	471 972,99	2 248 160,77
16	471 951,79	2 248 137,13
17	471 927,00	2 248 106,25
1	471 911,05	2 248 085,76
<b>59:32:5110003:255:ЧЗУ32</b>		
1	471 904,00	2 248 057,91
2	471 895,92	2 248 026,04
3	471 973,54	2 248 097,84
4	471 944,11	2 248 074,66
5	471 935,53	2 248 069,35
6	471 927,70	2 248 065,20
7	471 920,32	2 248 073,01
1	471 904,00	2 248 057,91
<b>59:32:0000000:482:ЧЗУ33</b>		
1	471 895,92	2 248 026,04
2	471 895,28	2 248 023,50
3	471 904,70	2 248 030,64
4	471 922,76	2 248 034,44
5	471 948,85	2 248 041,33
6	471 990,67	2 248 068,75
7	472 008,81	2 248 081,28
8	471 985,46	2 248 107,21
9	471 984,09	2 248 106,15
10	471 973,54	2 248 097,84
1	471 895,92	2 248 026,04
<b>59:32:5130003:1007:ЧЗУ34</b>		
1	472 048,54	2 248 108,72
2	472 069,98	2 248 123,55
3	472 098,22	2 248 140,55
4	472 104,55	2 248 149,97
5	472 092,84	2 248 153,18
6	472 069,80	2 248 155,73
7	472 054,45	2 248 157,44
8	472 053,19	2 248 157,14
9	472 048,50	2 248 153,54
1	472 048,54	2 248 108,72
<b>59:32:5130003:1051:ЧЗУ35</b>		
1	472 358,37	2 248 575,65
2	472 360,25	2 248 577,66
3	472 364,17	2 248 579,82
4	472 372,12	2 248 571,93
5	472 379,47	2 248 559,08
6	472 393,52	2 248 541,50
7	472 401,36	2 248 525,15
8	472 405,87	2 248 504,94
9	472 405,87	2 248 500,27
10	472 404,14	2 248 482,31

Взам. инв. №

Подл. и дата

Инв. № подл.

Изм.	Кол.уч.	Лист	№ док.	Подпись	Дата

85-342-ПМТ

Лист

100

11	472 402,06	2 248 481,57
12	472 396,11	2 248 477,97
13	472 397,17	2 248 481,64
14	472 398,74	2 248 497,61
15	472 398,71	2 248 505,88
16	472 397,14	2 248 514,78
17	472 394,78	2 248 522,79
18	472 391,43	2 248 530,71
19	472 387,50	2 248 537,82
20	472 382,75	2 248 544,70
21	472 377,47	2 248 551,14
22	472 373,63	2 248 555,10
23	472 371,16	2 248 560,53
24	472 366,67	2 248 567,46
25	472 360,75	2 248 573,68
1	472 358,37	2 248 575,65
<b>59:32:5130003:1021:ЧЗУ36</b>		
1	472 358,37	2 248 575,65
2	472 360,25	2 248 577,66
3	472 364,17	2 248 579,82
4	472 360,17	2 248 583,25
5	472 357,41	2 248 585,54
6	472 351,48	2 248 587,59
7	472 345,83	2 248 589,32
8	472 337,35	2 248 591,47
9	472 324,58	2 248 593,53
10	472 315,71	2 248 594,21
11	472 307,35	2 248 594,26
12	472 298,05	2 248 594,52
13	472 291,37	2 248 588,38
14	472 290,60	2 248 587,33
15	472 307,75	2 248 587,33
16	472 315,72	2 248 587,22
17	472 323,74	2 248 586,58
18	472 331,78	2 248 585,42
19	472 340,45	2 248 583,58
20	472 349,38	2 248 580,93
21	472 353,94	2 248 579,32
22	472 355,53	2 248 578,01
1	472 358,37	2 248 575,65
<b>59:32:5130003:1028:ЧЗУ37</b>		
1	472 252,48	2 248 585,01
2	472 252,52	2 248 586,23
3	472 255,03	2 248 592,55
4	472 252,73	2 248 592,37
5	472 248,64	2 248 591,74
6	472 246,75	2 248 591,45
7	472 229,03	2 248 593,01
8	472 224,63	2 248 595,77
9	472 207,28	2 248 603,55
10	472 194,69	2 248 611,19
11	472 182,40	2 248 620,03
12	472 174,06	2 248 626,98

Взам. инв. №

Подп. и дата

Инв. № подл.

Изм.	Кол.уч.	Лист	№ док.	Подпись	Дата

85-342-ПМТ

Лист

101

13	472 170,33	2 248 631,12
14	472 165,24	2 248 641,90
15	472 158,94	2 248 650,88
16	472 146,22	2 248 667,38
17	472 123,56	2 248 696,53
18	472 106,25	2 248 713,17
19	472 087,27	2 248 737,57
20	472 075,71	2 248 754,04
21	472 012,76	2 248 831,09
22	471 957,40	2 248 905,17
23	471 913,74	2 248 967,46
24	471 904,53	2 248 978,34
25	471 888,06	2 248 997,78
26	471 882,73	2 248 998,50
27	471 869,65	2 249 008,31
28	471 880,41	2 248 996,19
29	471 887,67	2 248 988,01
30	471 901,08	2 248 972,48
31	471 904,48	2 248 968,53
32	471 917,47	2 248 949,81
33	471 932,61	2 248 926,35
34	471 973,19	2 248 871,96
35	471 982,83	2 248 859,22
36	471 997,31	2 248 840,09
37	472 016,67	2 248 814,70
38	472 031,85	2 248 796,19
39	472 046,84	2 248 777,45
40	472 062,30	2 248 758,96
41	472 070,14	2 248 749,91
42	472 085,98	2 248 727,35
43	472 100,12	2 248 709,34
44	472 118,34	2 248 691,85
45	472 142,53	2 248 660,71
46	472 155,44	2 248 644,00
47	472 159,11	2 248 638,28
48	472 163,83	2 248 628,04
49	472 169,58	2 248 621,54
50	472 177,88	2 248 614,69
51	472 187,68	2 248 607,59
52	472 194,36	2 248 602,96
53	472 201,16	2 248 598,89
54	472 208,27	2 248 595,16
55	472 221,29	2 248 589,60
56	472 226,35	2 248 586,39
57	472 235,89	2 248 585,35
58	472 243,80	2 248 584,64
59	472 246,97	2 248 584,72
1	472 252,48	2 248 585,01
<b>59:32:5130003:1029:ЧЗУ38</b>		
1	471 847,86	2 249 032,76
2	471 843,40	2 249 039,38
3	471 840,42	2 249 044,97
4	471 837,85	2 249 051,31

Взам. инв. №

Подп. и дата

Инв. № подл.

Изм.	Кол.уч.	Лист	№ док.	Подпись	Дата

85-342-ПМТ

Лист

102

5	471 835,38	2 249 059,41
6	471 833,72	2 249 061,03
7	471 830,33	2 249 065,22
8	471 810,14	2 249 087,32
9	471 793,45	2 249 106,30
10	471 775,14	2 249 126,68
11	471 760,26	2 249 144,86
12	471 733,21	2 249 178,97
13	471 714,74	2 249 200,60
14	471 692,73	2 249 248,45
15	471 662,94	2 249 240,48
16	471 655,28	2 249 249,46
17	471 644,85	2 249 277,34
18	471 631,41	2 249 287,60
19	471 616,37	2 249 302,99
20	471 613,92	2 249 306,87
21	471 608,88	2 249 302,42
22	471 606,36	2 249 300,45
23	471 609,50	2 249 294,78
24	471 617,18	2 249 287,93
25	471 634,86	2 249 269,94
26	471 644,43	2 249 258,57
27	471 649,15	2 249 245,87
28	471 656,66	2 249 237,20
29	471 672,48	2 249 224,57
30	471 678,91	2 249 237,10
31	471 689,61	2 249 240,01
32	471 702,77	2 249 206,94
33	471 726,46	2 249 175,50
34	471 743,58	2 249 155,02
35	471 756,09	2 249 140,06
36	471 770,99	2 249 122,47
37	471 787,65	2 249 102,12
38	471 804,41	2 249 081,86
39	471 813,87	2 249 072,52
40	471 822,58	2 249 063,87
41	471 836,36	2 249 045,78
42	471 837,87	2 249 043,80
1	471 847,86	2 249 032,76
<b>59:32:5130003:1009:ЧЗУ39(1)</b>		
1	471 613,92	2 249 306,87
2	471 608,86	2 249 314,88
3	471 601,17	2 249 308,38
4	471 602,96	2 249 306,60
5	471 606,37	2 249 300,43
6	471 608,88	2 249 302,42
1	471 613,92	2 249 306,87
<b>59:32:5130003:1009:ЧЗУ39(2)</b>		
1	471 608,86	2 249 314,88
2	471 594,97	2 249 336,89
3	471 591,05	2 249 322,04
4	471 589,73	2 249 319,73
5	471 601,17	2 249 308,38

Взам. инв. №

Подл. и дага

Инв. № подл.

Изм.	Кол.уч.	Лист	№ док.	Подпись	Дата

85-342-ПМТ

Лист

103

1	471 608,86	2 249 314,88
<b>59:32:5130003:1009:ЧЗУ39(3)</b>		
1	471 583,53	2 249 354,92
2	471 579,47	2 249 361,30
3	471 563,68	2 249 345,27
4	471 566,21	2 249 343,04
5	471 573,45	2 249 345,20
6	471 581,35	2 249 352,00
1	471 583,53	2 249 354,92
<b>59:32:5130003:1009:ЧЗУ39(4)</b>		
1	471 501,32	2 249 409,71
2	471 463,24	2 249 453,97
3	471 457,60	2 249 459,38
4	471 460,69	2 249 462,67
5	471 468,98	2 249 478,77
6	471 472,65	2 249 501,73
7	471 473,12	2 249 503,44
8	471 480,74	2 249 499,82
9	471 477,46	2 249 493,65
10	471 480,73	2 249 485,47
11	471 512,65	2 249 452,70
12	471 503,50	2 249 441,25
13	471 504,40	2 249 424,05
1	471 501,32	2 249 409,71
<b>59:32:5130003:1009:ЧЗУ39(5)</b>		
1	471 091,56	2 249 770,20
2	471 086,46	2 249 773,80
3	471 031,15	2 249 808,31
4	471 004,03	2 249 828,80
5	470 972,55	2 249 850,32
6	470 981,42	2 249 862,17
7	470 940,38	2 249 891,59
8	470 942,75	2 249 896,62
9	470 943,88	2 249 899,01
10	470 964,57	2 249 884,70
11	471 002,02	2 249 850,68
12	471 037,65	2 249 824,79
13	471 066,26	2 249 801,54
14	471 084,96	2 249 784,22
1	471 091,56	2 249 770,20
<b>59:32:5130003:1009:ЧЗУ39(6)</b>		
1	471 447,61	2 249 468,96
2	471 450,65	2 249 471,85
3	471 457,73	2 249 483,83
4	471 460,87	2 249 501,07
5	471 456,22	2 249 499,47
6	471 449,86	2 249 512,24
7	471 442,99	2 249 523,02
8	471 430,38	2 249 531,11
9	471 399,57	2 249 546,13
10	471 381,53	2 249 539,29
11	471 355,06	2 249 557,73
1	471 447,61	2 249 468,96

Взам. инв. №

Подл. и дата

Инв. № подл.

Изм.	Кол.уч.	Лист	№ док.	Подпись	Дата

85-342-ПМТ

Лист

104

<b>59:32:5110003:451:ЧЗУ40(1)</b>		
1	473 037,18	2 247 125,92
2	473 037,18	2 247 118,91
3	473 067,96	2 247 121,03
4	473 080,63	2 247 122,72
5	473 092,94	2 247 125,28
6	473 111,44	2 247 130,78
7	473 125,61	2 247 137,19
8	473 123,22	2 247 137,15
9	473 107,52	2 247 136,87
10	473 103,32	2 247 135,33
11	473 091,44	2 247 132,12
12	473 082,32	2 247 130,30
13	473 073,32	2 247 128,93
14	473 061,31	2 247 127,61
1	473 037,18	2 247 125,92
<b>59:32:5110003:451:ЧЗУ40(2)</b>		
1	473 272,18	2 247 081,31
2	473 265,70	2 247 088,45
3	473 266,58	2 247 088,20
4	473 277,54	2 247 082,45
1	473 272,18	2 247 081,31
<b>59:32:5110003:395:ЧЗУ41</b>		
1	473 996,04	2 246 352,07
2	473 997,37	2 246 350,49
3	473 999,00	2 246 348,80
4	473 997,64	2 246 353,33
1	473 996,04	2 246 352,07

### Кунгурский муниципальный район

<b>59:24:0000000:3У6(1)</b>		
1	470 541,18	2 249 850,07
2	470 541,95	2 249 852,62
3	470 553,03	2 249 889,61
4	470 555,62	2 249 910,30
5	470 553,81	2 249 930,54
6	470 555,34	2 249 950,62
7	470 554,63	2 249 955,08
8	470 561,79	2 249 958,16
9	470 559,96	2 249 965,44
10	470 593,69	2 249 982,63
11	470 609,93	2 249 972,29
12	470 649,08	2 249 953,11
13	470 681,77	2 249 938,02
14	470 699,53	2 249 929,45
15	470 714,42	2 249 921,00
16	470 712,95	2 249 918,52
17	470 717,20	2 249 915,88
18	470 718,78	2 249 918,53

Инва. № подл.	Подп. и дата	Взам. инв. №

Изм.	Кол.уч.	Лист	№ док.	Подпись	Дата

85-342-ПМТ

Лист

105



<b>59:24:0000000:3Y6(1)</b>		
1	470 541,18	2 249 850,07
2	470 541,95	2 249 852,62
3	470 553,03	2 249 889,61
4	470 555,62	2 249 910,30
5	470 553,81	2 249 930,54
6	470 555,34	2 249 950,62
7	470 554,63	2 249 955,08
8	470 561,79	2 249 958,16
9	470 559,96	2 249 965,44
10	470 593,69	2 249 982,63
11	470 609,93	2 249 972,29
12	470 649,08	2 249 953,11
13	470 681,77	2 249 938,02
14	470 699,53	2 249 929,45
15	470 714,42	2 249 921,00
16	470 712,95	2 249 918,52
17	470 717,20	2 249 915,88
18	470 718,78	2 249 918,53
19	470 744,71	2 249 903,83
20	470 823,22	2 249 854,12
21	470 818,60	2 249 843,70
22	470 753,76	2 249 887,84
23	470 711,85	2 249 911,29
24	470 635,15	2 249 949,92
25	470 593,47	2 249 955,37
26	470 580,12	2 249 955,89
27	470 566,47	2 249 954,30
28	470 562,38	2 249 950,78
29	470 560,84	2 249 930,59
30	470 562,66	2 249 910,17
31	470 559,90	2 249 888,08
32	470 553,27	2 249 867,68
33	470 547,93	2 249 848,21
1	470 541,18	2 249 850,07
<b>59:24:0000000:3Y6(2)</b>		
1	470 494,27	2 249 871,55
2	470 497,87	2 249 850,98
3	470 504,77	2 249 852,18
4	470 501,12	2 249 873,23
5	470 498,83	2 249 893,46
6	470 499,05	2 249 934,40
7	470 491,94	2 249 930,77
8	470 491,28	2 249 913,43
9	470 491,86	2 249 892,52
1	470 494,27	2 249 871,55
<b>59:24:3660101:3Y7(1)</b>		
1	466 662,62	2 251 918,55
2	466 687,64	2 251 905,66
3	466 732,86	2 251 884,62
4	466 750,58	2 251 874,64
5	466 777,21	2 251 861,12
6	466 799,44	2 251 851,33

Взам. инв. №

Подл. и дата

Инв. № подл.

Изм.	Кол.уч.	Лист	№ док.	Подпись	Дата

85-342-ПМТ

Лист

106

7	466 828,23	2 251 837,53
8	466 906,99	2 251 798,34
9	467 029,24	2 251 738,93
10	467 065,26	2 251 719,68
11	467 093,42	2 251 705,78
12	467 144,52	2 251 683,02
13	467 201,73	2 251 654,46
14	467 239,44	2 251 637,12
15	467 231,43	2 251 632,78
16	467 220,50	2 251 637,59
17	467 198,60	2 251 648,20
18	467 141,50	2 251 676,70
19	467 090,53	2 251 699,40
20	467 026,03	2 251 732,71
21	466 976,34	2 251 758,15
22	466 940,21	2 251 774,76
23	466 903,90	2 251 792,06
24	466 861,06	2 251 813,81
25	466 825,19	2 251 831,23
26	466 796,51	2 251 844,97
27	466 774,22	2 251 854,79
28	466 729,62	2 251 878,41
29	466 684,59	2 251 899,36
30	466 659,61	2 251 912,23
1	466 662,62	2 251 918,55
<b>59:24:3660101:3Y7(2)</b>		
1	470 498,63	2 250 010,23
2	470 500,14	2 250 009,45
3	470 499,94	2 250 014,70
4	470 492,34	2 250 042,64
5	470 490,33	2 250 043,72
6	470 489,97	2 250 042,34
7	470 490,97	2 250 030,43
8	470 493,38	2 250 020,48
9	470 498,31	2 250 010,77
1	470 498,63	2 250 010,23
<b>59:24:3660101:3Y7(3)</b>		
1	469 745,78	2 250 419,13
2	469 740,26	2 250 422,01
3	469 740,37	2 250 421,64
1	469 745,78	2 250 419,13
<b>59:24:3660101:3Y7(4)</b>		
1	469 730,82	2 250 426,04
2	469 730,54	2 250 427,03
3	469 723,42	2 250 430,71
4	469 713,49	2 250 434,50
5	469 730,39	2 250 426,24
1	469 730,82	2 250 426,04
<b>59:24:3660101:3Y7(5)</b>		
1	469 558,81	2 250 508,56
2	469 497,10	2 250 538,14
3	469 476,64	2 250 553,19
4	469 432,36	2 250 574,69

Изм. № подл.	Инд. инв. №
Подп. и дата	

Изм.	Кол.уч.	Лист	№ док.	Подпись	Дата

85-342-ПМТ

Лист

107

5	469 414,93	2 250 579,03
6	469 506,89	2 250 532,64
1	469 558,81	2 250 508,56
<b>59:24:3660101:3У7(6)</b>		
1	468 550,34	2 250 998,03
2	468 446,83	2 251 048,39
3	468 350,24	2 251 094,54
4	468 330,86	2 251 104,61
5	468 309,81	2 251 116,08
6	468 222,47	2 251 158,64
7	468 120,96	2 251 205,63
8	468 080,37	2 251 224,74
9	468 056,41	2 251 232,66
10	467 977,21	2 251 270,39
11	467 900,19	2 251 306,77
12	467 875,81	2 251 320,17
13	467 855,06	2 251 334,64
14	467 833,09	2 251 346,57
15	467 812,76	2 251 360,35
16	467 806,76	2 251 361,28
17	467 802,51	2 251 362,71
18	467 798,61	2 251 358,05
19	467 788,18	2 251 330,79
20	467 776,18	2 251 336,20
21	467 786,99	2 251 365,30
22	467 786,36	2 251 366,36
23	467 788,91	2 251 371,20
24	467 763,48	2 251 384,00
25	467 745,51	2 251 394,08
26	467 721,55	2 251 402,86
27	467 711,05	2 251 409,24
28	467 710,38	2 251 405,37
29	467 695,98	2 251 403,22
30	467 689,39	2 251 404,47
31	467 680,13	2 251 410,78
32	467 670,29	2 251 411,20
33	467 653,49	2 251 436,23
34	467 632,29	2 251 446,78
35	467 608,34	2 251 455,15
36	467 604,54	2 251 457,52
37	467 602,75	2 251 453,92
38	467 606,42	2 251 452,48
39	467 602,18	2 251 443,03
40	467 598,21	2 251 444,75
41	467 593,71	2 251 435,68
42	467 595,64	2 251 434,64
43	467 593,10	2 251 429,93
44	467 595,15	2 251 428,91
45	467 587,33	2 251 413,07
46	467 578,66	2 251 417,40
47	467 560,17	2 251 380,42
48	467 553,17	2 251 384,31
49	467 579,32	2 251 436,73

Взам. инв. №

Подл. и дата

Инв. № подл.

Изм.	Кол.уч.	Лист	№ док.	Подпись	Дата

85-342-ПМТ

Лист

108

50	467 582,22	2 251 435,30
51	467 584,97	2 251 440,39
52	467 586,66	2 251 439,48
53	467 597,73	2 251 461,80
54	467 494,56	2 251 507,40
55	467 473,13	2 251 520,76
56	467 388,32	2 251 562,48
57	467 366,92	2 251 573,45
58	467 297,92	2 251 606,46
59	467 250,74	2 251 631,87
60	467 243,02	2 251 627,69
61	467 247,01	2 251 625,93
62	467 284,46	2 251 605,75
63	467 335,07	2 251 580,63
64	467 403,24	2 251 547,46
65	467 428,90	2 251 536,09
66	467 469,64	2 251 514,68
67	467 491,24	2 251 501,21
68	467 521,34	2 251 487,53
69	467 554,84	2 251 473,55
70	467 583,81	2 251 462,26
71	467 588,81	2 251 458,86
72	467 583,61	2 251 449,09
73	467 582,13	2 251 449,88
74	467 579,26	2 251 444,56
75	467 576,17	2 251 446,09
76	467 543,92	2 251 381,44
77	467 563,16	2 251 370,75
78	467 581,81	2 251 408,04
79	467 590,51	2 251 403,69
80	467 604,53	2 251 432,09
81	467 602,70	2 251 432,99
82	467 605,12	2 251 437,48
83	467 602,89	2 251 438,69
84	467 604,62	2 251 441,90
85	467 611,08	2 251 438,89
86	467 652,93	2 251 403,75
87	467 706,32	2 251 394,89
88	467 759,92	2 251 372,97
89	467 776,77	2 251 360,76
90	467 765,45	2 251 331,23
91	467 793,25	2 251 319,93
92	467 802,84	2 251 346,84
93	468 542,33	2 250 988,27
1	468 550,34	2 250 998,03
96	467 711,46	2 251 400,53
97	467 709,39	2 251 396,00
98	467 704,88	2 251 398,16
99	467 706,94	2 251 402,71
96	467 711,46	2 251 400,53
102	467 916,52	2 251 298,63

Взам. инв. №

Подл. и дата

Инв. № подл.

Изм.	Кол.уч.	Лист	№ док.	Подпись	Дата

85-342-ПМТ

Лист

109



156	468 542,32	2 250 996,68
157	468 540,25	2 250 992,16
158	468 535,74	2 250 994,32
159	468 537,80	2 250 998,87
156	468 542,32	2 250 996,68
162	468 333,50	2 251 097,31
163	468 331,43	2 251 092,79
164	468 326,92	2 251 094,95
165	468 328,98	2 251 099,50
162	468 333,50	2 251 097,31
168	468 177,09	2 251 173,02
169	468 175,02	2 251 168,50
170	468 170,51	2 251 170,66
171	468 172,57	2 251 175,21
168	468 177,09	2 251 173,02
174	468 281,37	2 251 122,38
175	468 279,30	2 251 117,86
176	468 274,79	2 251 120,02
177	468 276,85	2 251 124,57
174	468 281,37	2 251 122,38
180	468 385,77	2 251 072,12
181	468 383,70	2 251 067,60
182	468 379,19	2 251 069,76
183	468 381,25	2 251 074,31
180	468 385,77	2 251 072,12
186	467 616,48	2 251 444,67
187	467 614,40	2 251 440,15
188	467 609,90	2 251 442,31
189	467 611,96	2 251 446,86
186	467 616,48	2 251 444,67
192	467 658,10	2 251 409,58
193	467 656,02	2 251 405,06
194	467 651,52	2 251 407,22
195	467 653,58	2 251 411,77
192	467 658,10	2 251 409,58
198	468 072,86	2 251 223,22
199	468 070,79	2 251 218,70
200	468 066,28	2 251 220,86
201	468 068,34	2 251 225,40
198	468 072,86	2 251 223,22
204	468 229,11	2 251 147,69
205	468 227,04	2 251 143,17
206	468 222,54	2 251 145,33
207	468 224,60	2 251 149,88
204	468 229,11	2 251 147,69

Взам. инв. №

Подл. и дата

Инв. № подл.

Изм.	Кол.уч.	Лист	№ док.	Подпись	Дата

85-342-ПМТ

Лист

111

<b>59:24:3610101:3Y8(1)</b>		
1	470 923,59	2 249 902,88
2	470 914,82	2 249 907,96
3	470 908,48	2 249 899,74
4	470 872,58	2 249 919,65
5	470 829,01	2 249 946,36
6	470 816,13	2 249 953,86
7	470 776,50	2 249 977,14
8	470 794,86	2 249 972,49
9	470 801,67	2 249 971,60
10	470 806,06	2 249 974,35
11	470 824,57	2 249 968,62
12	470 892,45	2 249 927,04
13	470 924,81	2 249 911,92
14	470 924,38	2 249 904,55
1	470 923,59	2 249 902,88
<b>59:24:3610101:3Y8(2)</b>		
1	470 647,40	2 250 082,17
2	470 653,19	2 250 087,96
3	470 657,95	2 250 087,78
4	470 671,83	2 250 087,55
5	470 668,56	2 250 081,60
6	470 668,03	2 250 081,61
7	470 659,28	2 250 084,15
8	470 656,89	2 250 081,81
1	470 647,40	2 250 082,17
<b>59:24:3610101:3Y8(3)</b>		
1	470 765,49	2 249 991,56
2	470 759,27	2 249 995,26
3	470 755,18	2 249 989,65
4	470 762,74	2 249 985,22
5	470 762,58	2 249 987,30
1	470 765,49	2 249 991,56
<b>59:24:3610101:3Y8(4)</b>		
1	470 688,86	2 250 120,60
2	470 725,70	2 250 152,32
3	470 743,26	2 250 162,79
4	470 786,68	2 250 205,20
5	470 798,63	2 250 215,88
6	470 842,67	2 250 258,72
7	470 849,35	2 250 253,92
8	470 857,58	2 250 266,05
9	470 851,75	2 250 269,90
10	470 889,57	2 250 317,64
11	470 902,90	2 250 337,74
12	470 925,98	2 250 380,55
13	470 974,62	2 250 494,97
14	470 980,92	2 250 491,75
15	470 967,38	2 250 458,87
16	470 935,71	2 250 384,91
17	470 924,83	2 250 363,04
18	470 913,27	2 250 341,38
19	470 900,09	2 250 320,43

Инд. № подл.	Взам. инв. №
Подп. и дата	

Изм.	Кол.уч.	Лист	№ док.	Подпись	Дата

85-342-ПМТ

Лист

112

20	470 875,60	2 250 287,57
21	470 861,52	2 250 273,01
22	470 868,74	2 250 266,87
23	470 850,93	2 250 243,03
24	470 843,28	2 250 249,16
25	470 829,59	2 250 235,15
26	470 803,39	2 250 210,74
27	470 779,75	2 250 189,27
28	470 747,57	2 250 157,21
29	470 729,80	2 250 146,62
30	470 694,99	2 250 117,34
1	470 688,86	2 250 120,60
<b>59:24:3610101:3Y8(5)</b>		
1	470 657,43	2 250 137,29
2	470 675,88	2 250 151,91
3	470 689,63	2 250 160,70
4	470 709,88	2 250 173,39
5	470 724,84	2 250 186,60
6	470 751,42	2 250 204,54
7	470 787,04	2 250 231,10
8	470 825,76	2 250 270,41
9	470 801,60	2 250 287,81
10	470 810,13	2 250 299,35
11	470 834,58	2 250 281,28
12	470 847,73	2 250 300,91
13	470 860,15	2 250 325,55
14	470 881,01	2 250 377,44
15	470 910,30	2 250 439,04
16	470 945,46	2 250 508,20
17	470 939,41	2 250 511,74
18	470 904,03	2 250 442,15
19	470 881,19	2 250 395,07
20	470 859,51	2 250 342,42
21	470 841,62	2 250 304,33
22	470 831,43	2 250 288,75
23	470 809,13	2 250 304,09
24	470 796,43	2 250 286,33
25	470 817,67	2 250 271,08
26	470 811,91	2 250 264,50
27	470 799,08	2 250 251,31
28	470 775,70	2 250 230,57
29	470 767,03	2 250 223,67
30	470 734,09	2 250 201,54
31	470 720,51	2 250 192,11
32	470 705,68	2 250 179,02
33	470 671,67	2 250 157,52
34	470 656,39	2 250 144,19
35	470 651,29	2 250 140,55
1	470 657,43	2 250 137,29
<b>59:24:3610101:3Y8(6)</b>		
1	470 508,99	2 250 108,13
2	470 511,25	2 250 106,13
3	470 530,41	2 250 097,63

Изм. № подл.	Взам. инв. №
Подп. и дата	

Изм.	Кол.уч.	Лист	№ док.	Подпись	Дата

85-342-ПМТ

Лист

113



4	470 548,00	2 250 092,94
5	470 565,05	2 250 092,08
6	470 570,67	2 250 094,18
7	470 549,71	2 250 099,87
8	470 549,09	2 250 099,90
9	470 532,75	2 250 104,25
10	470 514,84	2 250 112,20
11	470 512,34	2 250 114,32
1	470 508,99	2 250 108,13
<b>59:24:3610101:3Y8(7)</b>		
1	469 797,25	2 250 467,08
2	469 837,96	2 250 446,35
3	469 837,23	2 250 448,26
4	469 836,43	2 250 453,79
5	469 836,66	2 250 461,81
6	469 842,92	2 250 462,12
7	469 864,39	2 250 480,15
8	469 799,46	2 250 521,21
9	469 790,85	2 250 515,73
10	469 778,35	2 250 505,32
11	469 775,74	2 250 496,47
12	469 777,83	2 250 489,70
13	469 784,08	2 250 482,94
14	469 803,94	2 250 472,04
15	469 801,71	2 250 468,92
1	469 797,25	2 250 467,08
<b>59:24:3610101:3Y8(8)</b>		
1	469 691,62	2 250 519,16
2	469 730,48	2 250 500,30
3	469 729,81	2 250 502,40
4	469 728,19	2 250 504,34
5	469 729,16	2 250 507,26
6	469 733,05	2 250 508,56
7	469 737,92	2 250 508,56
8	469 738,89	2 250 511,15
9	469 737,59	2 250 515,04
10	469 733,38	2 250 521,52
11	469 729,16	2 250 521,20
12	469 724,62	2 250 515,69
13	469 717,48	2 250 511,15
14	469 711,32	2 250 510,50
15	469 707,75	2 250 514,39
16	469 705,48	2 250 522,17
17	469 698,35	2 250 525,41
18	469 694,45	2 250 522,17
1	469 691,62	2 250 519,16
<b>59:24:3610101:3Y8(9)</b>		
1	469 560,83	2 250 582,63
2	469 569,22	2 250 578,55
3	469 570,71	2 250 581,82
4	469 573,63	2 250 587,33
5	469 576,55	2 250 589,60
6	469 583,36	2 250 593,49

Изм. № подл.	
Подп. и дата	
Взам. инв. №	
Инд. № подл.	

Изм.	Кол.уч.	Лист	№ док.	Подпись	Дата

85-342-ПМТ

Лист

114

7	469 589,52	2 250 590,90
8	469 593,41	2 250 591,22
9	469 596,66	2 250 597,38
10	469 596,98	2 250 605,81
11	469 592,76	2 250 608,41
12	469 587,25	2 250 606,79
13	469 575,57	2 250 597,38
14	469 566,49	2 250 586,04
1	469 560,83	2 250 582,63
<b>59:24:3610101:3Y8(10)</b>		
1	467 947,39	2 251 365,39
2	467 850,41	2 251 413,36
3	467 849,97	2 251 413,12
1	467 947,39	2 251 365,39
<b>59:24:3610101:3Y8(11)</b>		
1	467 838,23	2 251 418,88
2	467 838,79	2 251 419,11
3	467 741,57	2 251 467,20
4	467 740,67	2 251 466,68
1	467 838,23	2 251 418,88
<b>59:24:3610101:3Y8(12)</b>		
1	467 728,56	2 251 472,61
2	467 729,69	2 251 473,07
3	467 667,25	2 251 503,96
4	467 665,48	2 251 503,52
1	467 728,56	2 251 472,61
<b>59:24:3660101:355:ЧЗУ42</b>		
1	467 239,44	2 251 637,12
2	467 250,08	2 251 632,23
3	467 250,74	2 251 631,87
4	467 243,02	2 251 627,69
5	467 231,43	2 251 632,78
1	467 239,44	2 251 637,12
<b>59:24:0000000:3300:ЧЗУ43</b>		
1	470 940,38	2 249 891,59
2	470 940,22	2 249 891,70
3	470 928,91	2 249 899,81
4	470 923,59	2 249 902,88
5	470 924,38	2 249 904,55
6	470 924,81	2 249 911,92
7	470 926,06	2 249 911,33
8	470 943,88	2 249 899,01
9	470 942,75	2 249 896,62
1	470 940,38	2 249 891,59
<b>59:24:3660101:55:ЧЗУ44</b>		
1	470 818,60	2 249 843,70
2	470 834,54	2 249 832,84
3	470 852,38	2 249 814,96
4	470 862,29	2 249 807,74
5	470 876,50	2 249 803,75
6	470 878,17	2 249 803,85
7	470 865,84	2 249 809,89
8	470 855,71	2 249 816,17

Взам. инв. №

Подп. и дата

Инв. № подл.

Изм.	Кол.уч.	Лист	№ док.	Подпись	Дата

85-342-ПМТ

Лист

115

9	470 861,03	2 249 828,49
10	470 823,22	2 249 854,12
1	470 818,60	2 249 843,70
12	470858,47	2249825,69
13	470854,22	2249828,36
14	470851,67	2249824,06
15	470855,92	2249821,42
12	470858,47	2249825,69
<b>59:24:3660101:702:ЧЗУ45(1)</b>		
1	470541,18	2249850,07
2	470541,95	2249852,62
3	470553,03	2249889,61
4	470555,62	2249910,30
5	470553,81	2249930,54
6	470555,34	2249950,62
7	470554,63	2249955,08
8	470561,79	2249958,16
9	470559,96	2249965,44
10	470593,69	2249982,63
11	470609,93	2249972,29
12	470649,08	2249953,11
13	470681,77	2249938,02
14	470699,53	2249929,45
15	470714,42	2249921,00
16	470712,95	2249918,52
17	470717,20	2249915,88
18	470718,78	2249918,53
19	470744,71	2249903,83
20	470823,22	2249854,12
21	470818,60	2249843,70
22	470753,76	2249887,84
23	470711,85	2249911,29
24	470635,15	2249949,92
25	470593,47	2249955,37
26	470580,12	2249955,89
27	470566,47	2249954,30
28	470562,38	2249950,78
29	470560,84	2249930,59
30	470562,66	2249910,17
31	470559,90	2249888,08
32	470553,27	2249867,68
33	470547,93	2249848,21
1	470541,18	2249850,07
35	470618,21	2249966,35
36	470613,74	2249968,63
37	470611,58	2249964,12
38	470616,05	2249961,87
35	470618,21	2249966,35
40	470668,90	2249943,25
41	470664,43	2249945,53

Взам. инв. №

Подл. и дата

Инв. № подл.

Изм.	Кол.уч.	Лист	№ док.	Подпись	Дата

85-342-ПМТ

Лист

116

42	470662,27	2249941,02
43	470666,74	2249938,77
40	470668,90	2249943,25
45	470766,18	2249888,40
46	470761,93	2249891,07
47	470759,38	2249886,78
48	470763,63	2249884,14
45	470766,18	2249888,40
50	470812,35	2249856,95
51	470808,10	2249859,62
52	470805,55	2249855,32
53	470809,80	2249852,68
50	470812,35	2249856,95
<b>59:24:3660101:702:ЧЗУ45(2)</b>		
1	470 499,05	2 249 934,40
2	470 499,05	2 249 934,52
3	470 499,83	2 249 961,74
4	470 500,73	2 249 993,82
5	470 500,21	2 250 007,53
6	470 498,78	2 250 004,57
7	470 494,32	2 250 006,82
8	470 496,48	2 250 011,32
9	470 498,63	2 250 010,23
10	470 498,31	2 250 010,77
11	470 493,38	2 250 020,48
12	470 490,97	2 250 030,43
13	470 489,97	2 250 042,34
14	470 490,33	2 250 043,72
15	470 450,48	2 250 065,08
16	470 437,26	2 250 068,10
17	470 427,44	2 250 071,65
18	470 426,82	2 250 070,08
19	470 422,20	2 250 071,99
20	470 422,73	2 250 073,35
21	470 371,42	2 250 091,87
22	470 341,85	2 250 104,41
23	470 325,30	2 250 111,88
24	470 324,94	2 250 110,96
25	470 320,32	2 250 112,87
26	470 320,73	2 250 113,94
27	470 320,30	2 250 114,13
28	470 300,95	2 250 114,97
29	470 282,09	2 250 123,62
30	470 272,56	2 250 136,05
31	470 269,16	2 250 137,45
32	470 269,30	2 250 137,81
33	470 223,21	2 250 162,08
34	470 222,60	2 250 160,55
35	470 217,98	2 250 162,46
36	470 218,75	2 250 164,43
37	470 186,14	2 250 181,59

Взам. инв. №

Подл. и дата

Инв. № подл.

Изм.	Кол.уч.	Лист	№ док.	Подпись	Дата

85-342-ПМТ

Лист

117

38	470 172,10	2 250 187,01
39	470 171,47	2 250 185,41
40	470 166,85	2 250 187,32
41	470 167,43	2 250 188,81
42	470 162,74	2 250 190,62
43	470 147,26	2 250 197,83
44	470 132,69	2 250 204,30
45	470 095,82	2 250 220,40
46	470 071,25	2 250 234,87
47	470 069,49	2 250 236,11
48	470 069,07	2 250 235,04
49	470 064,45	2 250 236,95
50	470 065,28	2 250 239,07
51	470 038,91	2 250 257,61
52	469 986,47	2 250 286,85
53	469 965,56	2 250 300,43
54	469 942,72	2 250 310,07
55	469 920,08	2 250 321,17
56	469 854,51	2 250 358,67
57	469 833,89	2 250 373,22
58	469 745,78	2 250 419,13
59	469 740,37	2 250 421,64
60	469 742,95	2 250 412,40
61	469 730,56	2 250 386,86
62	469 732,27	2 250 385,70
63	469 730,07	2 250 381,23
64	469 732,08	2 250 380,23
65	469 724,25	2 250 364,39
66	469 715,56	2 250 368,68
67	469 697,09	2 250 331,74
68	469 689,94	2 250 335,32
69	469 716,32	2 250 388,20
70	469 719,16	2 250 386,65
71	469 721,99	2 250 391,90
72	469 723,67	2 250 390,99
73	469 729,71	2 250 403,43
74	469 726,95	2 250 404,88
75	469 731,97	2 250 413,83
76	469 734,20	2 250 412,68
77	469 734,43	2 250 413,16
78	469 730,82	2 250 426,04
79	469 730,39	2 250 426,24
80	469 713,49	2 250 434,50
81	469 699,97	2 250 439,66
82	469 619,60	2 250 478,26
83	469 598,65	2 250 489,13
84	469 589,01	2 250 472,75
85	469 577,54	2 250 478,78
86	469 581,64	2 250 489,04
87	469 578,55	2 250 490,52
88	469 580,58	2 250 494,99
89	469 583,49	2 250 493,68
90	469 584,51	2 250 496,24

Изм. № подл.	Подп. и дата	Взам. инв. №

Изм.	Кол.уч.	Лист	№ док.	Подпись	Дата

85-342-ПМТ

Лист

118

91	469 558,81	2 250 508,56
92	469 506,89	2 250 532,64
93	469 414,93	2 250 579,03
94	469 407,55	2 250 580,87
95	469 272,60	2 250 647,48
96	469 180,02	2 250 691,94
97	469 078,37	2 250 743,04
98	469 069,20	2 250 747,55
99	469 036,94	2 250 762,90
100	468 896,87	2 250 830,30
101	468 792,38	2 250 880,80
102	468 669,89	2 250 939,86
103	468 550,34	2 250 998,03
104	468 542,33	2 250 988,27
105	468 859,09	2 250 835,31
106	468 859,90	2 250 835,90
107	468 867,02	2 250 832,93
108	468 867,98	2 250 831,02
109	469 573,96	2 250 490,12
110	469 566,98	2 250 474,96
111	469 592,60	2 250 462,31
112	469 601,14	2 250 478,49
113	469 726,20	2 250 416,60
114	469 726,97	2 250 413,83
115	469 720,56	2 250 400,62
116	469 719,14	2 250 401,38
117	469 716,33	2 250 396,16
118	469 713,30	2 250 397,82
119	469 680,55	2 250 332,18
120	469 700,22	2 250 322,35
121	469 718,71	2 250 359,32
122	469 727,43	2 250 355,01
123	469 741,45	2 250 383,41
124	469 739,43	2 250 384,41
125	469 741,25	2 250 388,09
126	469 739,51	2 250 389,26
127	469 747,43	2 250 405,71
128	470 043,79	2 250 245,64
129	470 067,26	2 250 229,11
130	470 092,63	2 250 214,16
131	470 129,89	2 250 197,88
132	470 183,39	2 250 175,15
133	470 202,57	2 250 166,14
134	470 267,87	2 250 130,66
135	470 277,59	2 250 117,98
136	470 299,28	2 250 108,03
137	470 318,65	2 250 107,20
138	470 339,05	2 250 098,00
139	470 391,62	2 250 076,74
140	470 435,29	2 250 061,37
141	470 475,19	2 250 044,05
142	470 492,94	2 250 006,18
143	470 492,80	2 249 960,72

Взам. инв. №

Подл. и дата

Инв. № подл.

Изм.	Кол.уч.	Лист	№ док.	Подпись	Дата

85-342-ПМТ

Лист

119

144	470 492,17	2 249 936,79
145	470 491,94	2 249 930,77
146	470 499,05	2 249 934,40
148	469 788,81	2 250 392,03
149	469 786,74	2 250 387,50
150	469 782,23	2 250 389,66
151	469 784,29	2 250 394,21
148	469 788,81	2 250 392,03
154	469 011,48	2 250 769,99
155	469 009,41	2 250 765,47
156	469 004,90	2 250 767,63
157	469 006,96	2 250 772,18
154	469 011,48	2 250 769,99
160	469 324,49	2 250 618,78
161	469 322,42	2 250 614,26
162	469 317,91	2 250 616,42
163	469 319,97	2 250 620,97
160	469 324,49	2 250 618,78
166	469 168,11	2 250 694,42
167	469 166,04	2 250 689,90
168	469 161,53	2 250 692,06
169	469 163,59	2 250 696,61
166	469 168,11	2 250 694,42
172	468 959,28	2 250 795,18
173	468 957,21	2 250 790,66
174	468 952,70	2 250 792,82
175	468 954,76	2 250 797,37
172	468 959,28	2 250 795,18
178	469 115,77	2 250 719,65
179	469 113,70	2 250 715,13
180	469 109,19	2 250 717,29
181	469 111,25	2 250 721,84
178	469 115,77	2 250 719,65
184	468 646,41	2 250 946,40
185	468 644,34	2 250 941,88
186	468 639,83	2 250 944,04
187	468 641,89	2 250 948,59
184	468 646,41	2 250 946,40
190	468 594,28	2 250 971,33
191	468 592,21	2 250 966,81
192	468 587,70	2 250 968,97
193	468 589,76	2 250 973,52
190	468 594,28	2 250 971,33
196	469 428,91	2 250 568,53

Изм. № подл.	Подп. и дата	Взам. инв. №

Изм.	Кол.уч.	Лист	№ док.	Подпись	Дата

85-342-ПМТ

Лист

120

197	469 426,84	2 250 564,01
198	469 422,33	2 250 566,17
199	469 424,39	2 250 570,72
196	469 428,91	2 250 568,53
202	469 637,36	2 250 467,74
203	469 635,29	2 250 463,22
204	469 630,78	2 250 465,38
205	469 632,84	2 250 469,93
202	469 637,36	2 250 467,74
208	469 689,59	2 250 442,53
209	469 687,52	2 250 438,01
210	469 683,01	2 250 440,17
211	469 685,07	2 250 444,72
208	469 689,59	2 250 442,53
214	469 930,00	2 250 315,56
215	469 927,93	2 250 311,04
216	469 923,42	2 250 313,20
217	469 925,48	2 250 317,75
214	469 930,00	2 250 315,56
220	469 882,85	2 250 340,99
221	469 880,78	2 250 336,47
222	469 876,27	2 250 338,63
223	469 878,33	2 250 343,18
220	469 882,85	2 250 340,99
226	469 977,02	2 250 290,15
227	469 974,95	2 250 285,63
228	469 970,44	2 250 287,79
229	469 972,50	2 250 292,34
226	469 977,02	2 250 290,15
232	470 024,16	2 250 265,00
233	470 022,09	2 250 260,48
234	470 017,58	2 250 262,64
235	470 019,64	2 250 267,19
232	470 024,16	2 250 265,00
238	468 855,19	2 250 845,39
239	468 853,12	2 250 840,87
240	468 848,61	2 250 843,03
241	468 850,67	2 250 847,58
238	468 855,19	2 250 845,39
244	468 802,93	2 250 870,55
245	468 800,86	2 250 866,03
246	468 796,35	2 250 868,19
247	468 798,41	2 250 872,74
244	468 802,93	2 250 870,55

Взам. инв. №

Подп. и дата

Инв. № подл.

Изм.	Кол.уч.	Лист	№ док.	Подпись	Дата

85-342-ПМТ

Лист

121



250	469 220,02	2 250 669,18
251	469 217,95	2 250 664,66
252	469 213,44	2 250 666,82
253	469 215,50	2 250 671,37
250	469 220,02	2 250 669,18
256	469 533,07	2 250 518,13
257	469 531,00	2 250 513,61
258	469 526,49	2 250 515,77
259	469 528,55	2 250 520,32
256	469 533,07	2 250 518,13
262	468 907,28	2 250 820,30
263	468 905,21	2 250 815,78
264	468 900,70	2 250 817,94
265	468 902,77	2 250 822,49
262	468 907,28	2 250 820,30
268	469 835,84	2 250 366,47
269	469 833,76	2 250 361,95
270	469 829,26	2 250 364,11
271	469 831,32	2 250 368,66
268	469 835,84	2 250 366,47
274	468 750,64	2 250 895,93
275	468 748,57	2 250 891,41
276	468 744,06	2 250 893,56
277	468 746,12	2 250 898,11
274	468 750,64	2 250 895,93
280	468 698,54	2 250 921,11
281	468 696,47	2 250 916,59
282	468 691,96	2 250 918,74
283	468 694,02	2 250 923,29
280	468 698,54	2 250 921,11
286	469 063,71	2 250 744,86
287	469 061,64	2 250 740,34
288	469 057,13	2 250 742,50
289	469 059,19	2 250 747,04
286	469 063,71	2 250 744,86
292	469 272,28	2 250 644,04
293	469 270,21	2 250 639,52
294	469 265,70	2 250 641,68
295	469 267,76	2 250 646,22
292	469 272,28	2 250 644,04
298	469 480,96	2 250 543,38
299	469 478,89	2 250 538,86
300	469 474,38	2 250 541,02
301	469 476,44	2 250 545,56
298	469 480,96	2 250 543,38

Взам. инв. №

Подп. и дата

Инв. № подл.

Изм.	Кол.уч.	Лист	№ док.	Подпись	Дата

85-342-ПМТ

Лист

122

304	469 376,85	2 250 593,67
305	469 374,78	2 250 589,15
306	469 370,27	2 250 591,31
307	469 372,33	2 250 595,85
304	469 376,85	2 250 593,67
<b>59:24:3660101:702:3Y34(8)</b>		
140	470 477,34	2 250 049,67
142	470 472,88	2 250 051,92
143	470 473,32	2 250 052,84
144	470 477,73	2 250 050,47
140	470 477,34	2 250 049,67
146	470 024,16	2 250 265,00
147	470 019,64	2 250 267,19
148	470 017,58	2 250 262,64
149	470 022,09	2 250 260,48
146	470 024,16	2 250 265,00
151	469 977,02	2 250 290,15
152	469 972,50	2 250 292,34
153	469 970,44	2 250 287,79
154	469 974,95	2 250 285,63
151	469 977,02	2 250 290,15
156	469 930,00	2 250 315,56
157	469 925,48	2 250 317,75
158	469 923,42	2 250 313,20
159	469 927,93	2 250 311,04
156	469 930,00	2 250 315,56
161	469 882,85	2 250 340,99
162	469 878,33	2 250 343,18
163	469 876,27	2 250 338,63
164	469 880,78	2 250 336,47
161	469 882,85	2 250 340,99
166	469 835,84	2 250 366,47
167	469 831,32	2 250 368,66
168	469 829,26	2 250 364,11
169	469 833,76	2 250 361,95
166	469 835,84	2 250 366,47
171	469 788,81	2 250 392,03
172	469 784,29	2 250 394,21
173	469 782,23	2 250 389,66
174	469 786,74	2 250 387,50
171	469 788,81	2 250 392,03
176	469 689,59	2 250 442,53
177	469 685,07	2 250 444,72
178	469 683,01	2 250 440,17
179	469 687,52	2 250 438,01

Взам. инв. №

Подл. и дата

Инв. № подл.

Изм.	Кол.уч.	Лист	№ док.	Подпись	Дата

85-342-ПМТ

Лист

123

176	469 689,59	2 250 442,53
181	469 637,36	2 250 467,74
182	469 632,84	2 250 469,93
183	469 630,78	2 250 465,38
184	469 635,29	2 250 463,22
181	469 637,36	2 250 467,74
186	469 585,13	2 250 492,88
187	469 580,61	2 250 495,07
188	469 578,55	2 250 490,52
189	469 583,06	2 250 488,36
186	469 585,13	2 250 492,88
191	469 533,07	2 250 518,13
192	469 528,55	2 250 520,32
193	469 526,49	2 250 515,77
194	469 531,00	2 250 513,61
191	469 533,07	2 250 518,13
196	469 480,96	2 250 543,38
197	469 476,44	2 250 545,56
198	469 474,38	2 250 541,02
199	469 478,89	2 250 538,86
196	469 480,96	2 250 543,38
201	469 428,91	2 250 568,53
202	469 424,39	2 250 570,72
203	469 422,33	2 250 566,17
204	469 426,84	2 250 564,01
201	469 428,91	2 250 568,53
206	469 376,85	2 250 593,67
207	469 372,33	2 250 595,85
208	469 370,27	2 250 591,31
209	469 374,78	2 250 589,15
206	469 376,85	2 250 593,67
211	469 324,49	2 250 618,78
212	469 319,97	2 250 620,97
213	469 317,91	2 250 616,42
214	469 322,42	2 250 614,26
211	469 324,49	2 250 618,78
216	469 272,28	2 250 644,04
217	469 267,76	2 250 646,22
218	469 265,70	2 250 641,68
219	469 270,21	2 250 639,52
216	469 272,28	2 250 644,04
221	469 220,02	2 250 669,18
222	469 215,50	2 250 671,37
223	469 213,44	2 250 666,82

Взам. инв. №

Подл. и дага

Инв. № подл.

Изм.	Кол.уч.	Лист	№ док.	Подпись	Дата

85-342-ПМТ

Лист

124

224	469 217,95	2 250 664,66
221	469 220,02	2 250 669,18
226	469 168,11	2 250 694,42
227	469 163,59	2 250 696,61
228	469 161,53	2 250 692,06
229	469 166,04	2 250 689,90
226	469 168,11	2 250 694,42
231	469 115,77	2 250 719,65
232	469 111,25	2 250 721,84
233	469 109,19	2 250 717,29
234	469 113,70	2 250 715,13
231	469 115,77	2 250 719,65
236	469 063,71	2 250 744,86
237	469 059,19	2 250 747,04
238	469 057,13	2 250 742,50
239	469 061,64	2 250 740,34
236	469 063,71	2 250 744,86
241	469 011,48	2 250 769,99
242	469 006,96	2 250 772,18
243	469 004,90	2 250 767,63
244	469 009,41	2 250 765,47
241	469 011,48	2 250 769,99
246	468 959,28	2 250 795,18
247	468 954,76	2 250 797,37
248	468 952,70	2 250 792,82
249	468 957,21	2 250 790,66
246	468 959,28	2 250 795,18
251	468 907,28	2 250 820,30
252	468 902,77	2 250 822,49
253	468 900,70	2 250 817,94
254	468 905,21	2 250 815,78
251	468 907,28	2 250 820,30
256	468 855,19	2 250 845,39
257	468 850,67	2 250 847,58
258	468 848,61	2 250 843,03
259	468 853,12	2 250 840,87
256	468 855,19	2 250 845,39
261	468 802,93	2 250 870,55
262	468 798,41	2 250 872,74
263	468 796,35	2 250 868,19
264	468 800,86	2 250 866,03
261	468 802,93	2 250 870,55
266	468 750,64	2 250 895,93
267	468 746,12	2 250 898,11

Взам. инв. №

Подп. и дата

Инв. № подл.

Изм.	Кол.уч.	Лист	№ док.	Подпись	Дата

85-342-ПМТ

Лист

125

268	468 744,06	2 250 893,56
269	468 748,57	2 250 891,41
266	468 750,64	2 250 895,93
271	468698,54	2250921,11
272	468694,02	2250923,29
273	468691,96	2250918,74
274	468696,47	2250916,59
271	468698,54	2250921,11
276	468 646,41	2 250 946,40
277	468 641,89	2 250 948,59
278	468 639,83	2 250 944,04
279	468 644,34	2 250 941,88
276	468 646,41	2 250 946,40
281	468 594,28	2 250 971,33
282	468 589,76	2 250 973,52
283	468 587,70	2 250 968,97
284	468 592,21	2 250 966,81
281	468 594,28	2 250 971,33
<b>59:24:3610101:298/11:ЧЗУ46(1)</b>		
1	470 653,19	2 250 087,96
2	470 657,27	2 250 092,03
3	470 665,08	2 250 089,76
4	470 672,47	2 250 103,05
5	470 670,32	2 250 104,63
6	470 688,86	2 250 120,60
7	470 694,99	2 250 117,34
8	470 693,78	2 250 116,32
9	470 681,91	2 250 105,86
10	470 671,83	2 250 087,55
11	470 657,95	2 250 087,78
1	470 653,19	2 250 087,96
<b>59:24:3610101:298/11:ЧЗУ46(2)</b>		
1	470 781,74	2 249 981,89
2	470 765,49	2 249 991,56
3	470 762,58	2 249 987,30
4	470 762,74	2 249 985,22
5	470 776,50	2 249 977,14
6	470 794,86	2 249 972,49
7	470 801,67	2 249 971,60
8	470 806,06	2 249 974,35
1	470 781,74	2 249 981,89
<b>59:24:3610101:298/11:ЧЗУ46(3)</b>		
1	470 722,94	2 250 013,69
2	470 672,72	2 250 042,65
3	470 665,67	2 250 047,23
4	470 651,09	2 250 054,51
5	470 645,77	2 250 060,53
6	470 645,66	2 250 069,83
7	470 654,40	2 250 079,37
8	470 656,89	2 250 081,81

Взам. инв. №

Подл. и дата

Инв. № подл.

Изм.	Кол.уч.	Лист	№ док.	Подпись	Дата

85-342-ПМТ

Лист

126

9	470 647,40	2 250 082,17
10	470 641,43	2 250 076,21
11	470 637,97	2 250 068,27
12	470 638,58	2 250 059,49
13	470 641,24	2 250 054,44
14	470 669,06	2 250 036,68
15	470 719,19	2 250 007,70
16	470 741,51	2 249 997,68
17	470 755,18	2 249 989,65
18	470 759,27	2 249 995,26
19	470 744,77	2 250 003,90
1	470 722,94	2 250 013,69
<b>59:24:3610101:298/11:ЧЗУ46(4)</b>		
1	470 570,67	2 250 094,18
2	470 602,25	2 250 105,99
3	470 622,54	2 250 118,53
4	470 627,66	2 250 127,74
5	470 637,52	2 250 123,63
6	470 644,92	2 250 127,39
7	470 657,43	2 250 137,29
8	470 651,29	2 250 140,55
9	470 641,28	2 250 133,39
10	470 637,23	2 250 131,34
11	470 624,58	2 250 136,60
12	470 617,31	2 250 123,53
13	470 599,04	2 250 112,23
14	470 578,75	2 250 103,72
15	470 564,15	2 250 099,14
16	470 549,71	2 250 099,87
1	470 570,67	2 250 094,18
<b>59:24:3610101:298/11:ЧЗУ46(5)</b>		
1	469 966,87	2 250 380,69
2	470 048,93	2 250 348,40
3	470 093,35	2 250 329,85
4	470 115,04	2 250 319,41
5	470 179,67	2 250 288,65
6	470 204,74	2 250 281,35
7	470 227,84	2 250 270,89
8	470 271,64	2 250 249,01
9	470 317,42	2 250 227,34
10	470 336,37	2 250 232,21
11	470 368,91	2 250 213,25
12	470 374,14	2 250 211,01
13	470 380,91	2 250 194,58
14	470 385,75	2 250 192,11
15	470 407,62	2 250 180,01
16	470 430,30	2 250 169,04
17	470 450,33	2 250 155,31
18	470 479,26	2 250 156,04
19	470 497,69	2 250 130,92
20	470 501,65	2 250 114,61
21	470 508,99	2 250 108,13
22	470 512,34	2 250 114,32

Изм. № подл.	Подп. и дата	Взам. инв. №

Изм.	Кол.уч.	Лист	№ док.	Подпись	Дата

85-342-ПМТ

Лист

127

23	470 508,04	2 250 117,95
24	470 504,12	2 250 133,99
25	470 482,74	2 250 163,13
26	470 452,42	2 250 162,37
27	470 433,82	2 250 175,11
28	470 386,64	2 250 199,51
29	470 380,12	2 250 214,93
30	470 337,46	2 250 239,72
31	470 317,63	2 250 234,62
32	470 292,66	2 250 246,50
33	470 230,83	2 250 277,22
34	470 207,17	2 250 287,93
35	470 182,07	2 250 295,24
36	470 143,16	2 250 313,32
37	470 096,29	2 250 336,20
38	470 051,64	2 250 354,85
39	469 987,36	2 250 380,46
40	469 972,49	2 250 398,36
41	469 925,36	2 250 421,79
42	469 894,95	2 250 460,83
43	469 864,39	2 250 480,15
44	469 842,92	2 250 462,12
45	469 836,66	2 250 461,81
46	469 836,43	2 250 453,79
47	469 837,23	2 250 448,26
48	469 837,96	2 250 446,35
1	469 966,87	2 250 380,69
<b>59:24:3610101:298/11:ЧЗУ46(6)</b>		
1	469 438,25	2 250 642,11
2	469 560,83	2 250 582,63
3	469 566,49	2 250 586,04
4	469 575,57	2 250 597,38
5	469 587,25	2 250 606,79
6	469 592,76	2 250 608,41
7	469 596,98	2 250 605,81
8	469 596,66	2 250 597,38
9	469 593,41	2 250 591,22
10	469 589,52	2 250 590,90
11	469 583,36	2 250 593,49
12	469 576,55	2 250 589,60
13	469 573,63	2 250 587,33
14	469 570,71	2 250 581,82
15	469 569,22	2 250 578,55
16	469 691,62	2 250 519,16
17	469 694,45	2 250 522,17
18	469 698,35	2 250 525,41
19	469 705,48	2 250 522,17
20	469 707,75	2 250 514,39
21	469 711,32	2 250 510,50
22	469 717,48	2 250 511,15
23	469 724,62	2 250 515,69
24	469 729,16	2 250 521,20
25	469 733,38	2 250 521,52

Изм. № подл.	Подп. и дата	Взам. инв. №

Изм.	Кол.уч.	Лист	№ док.	Подпись	Дата

85-342-ПМТ

Лист

128

26	469 737,59	2 250 515,04
27	469 738,89	2 250 511,15
28	469 737,92	2 250 508,56
29	469 733,05	2 250 508,56
30	469 729,16	2 250 507,26
31	469 728,19	2 250 504,34
32	469 729,81	2 250 502,40
33	469 730,48	2 250 500,30
34	469 763,29	2 250 484,37
35	469 763,46	2 250 484,29
36	469 797,25	2 250 467,08
37	469 801,71	2 250 468,92
38	469 803,94	2 250 472,04
39	469 784,08	2 250 482,94
40	469 777,83	2 250 489,70
41	469 775,74	2 250 496,47
42	469 778,35	2 250 505,32
43	469 790,85	2 250 515,73
44	469 799,46	2 250 521,21
45	469 737,30	2 250 560,52
46	469 720,06	2 250 565,64
47	469 634,66	2 250 619,25
48	469 607,50	2 250 633,85
49	469 584,39	2 250 642,46
50	469 553,69	2 250 647,81
51	469 498,02	2 250 645,87
1	469 438,25	2 250 642,11
<b>59:24:3610101:298/11:ЧЗУ46(7)</b>		
1	467 947,39	2 251 365,39
2	467 977,16	2 251 350,94
3	467 970,54	2 251 358,31
4	467 955,23	2 251 376,79
5	467 938,62	2 251 394,08
6	467 909,18	2 251 414,79
7	467 893,65	2 251 423,88
8	467 882,57	2 251 436,77
9	467 868,34	2 251 438,44
10	467 824,57	2 251 459,58
11	467 785,21	2 251 492,08
12	467 781,27	2 251 492,62
13	467 777,24	2 251 491,49
14	467 760,63	2 251 490,44
15	467 741,46	2 251 498,97
16	467 732,93	2 251 501,88
17	467 715,34	2 251 505,54
18	467 703,58	2 251 506,64
19	467 688,40	2 251 506,84
20	467 675,70	2 251 506,05
21	467 667,25	2 251 503,96
22	467 729,69	2 251 473,07
23	467 746,42	2 251 479,88
24	467 750,01	2 251 472,09
25	467 741,57	2 251 467,20

Изм. № подл.	Подп. и дата	Взам. инв. №

Изм.	Кол.уч.	Лист	№ док.	Подпись	Дата

85-342-ПМТ

Лист

129



26	467 838,79	2 251 419,11
27	467 855,79	2 251 426,10
28	467 859,43	2 251 418,27
29	467 850,41	2 251 413,36
1	467 947,39	2 251 365,39

19	470 744,71	2 249 903,83
20	470 823,22	2 249 854,12
21	470 818,60	2 249 843,70
22	470 753,76	2 249 887,84
23	470 711,85	2 249 911,29
24	470 635,15	2 249 949,92
25	470 593,47	2 249 955,37
26	470 580,12	2 249 955,89
27	470 566,47	2 249 954,30
28	470 562,38	2 249 950,78
29	470 560,84	2 249 930,59
30	470 562,66	2 249 910,17
31	470 559,90	2 249 888,08
32	470 553,27	2 249 867,68
33	470 547,93	2 249 848,21
1	470 541,18	2 249 850,07
<b>59:24:0000000:3Y6(2)</b>		
1	470 494,27	2 249 871,55
2	470 497,87	2 249 850,98
3	470 504,77	2 249 852,18
4	470 501,12	2 249 873,23
5	470 498,83	2 249 893,46
6	470 499,05	2 249 934,40
7	470 491,94	2 249 930,77
8	470 491,28	2 249 913,43
9	470 491,86	2 249 892,52
1	470 494,27	2 249 871,55
<b>59:24:3660101:3Y7(1)</b>		
1	466 662,62	2 251 918,55
2	466 687,64	2 251 905,66
3	466 732,86	2 251 884,62
4	466 750,58	2 251 874,64
5	466 777,21	2 251 861,12
6	466 799,44	2 251 851,33
7	466 828,23	2 251 837,53
8	466 906,99	2 251 798,34
9	467 029,24	2 251 738,93
10	467 065,26	2 251 719,68
11	467 093,42	2 251 705,78
12	467 144,52	2 251 683,02
13	467 201,73	2 251 654,46
14	467 239,44	2 251 637,12
15	467 231,43	2 251 632,78
16	467 220,50	2 251 637,59

Взам. инв. №

Подл. и дата

Инв. № подл.

Изм.	Кол.уч.	Лист	№ док.	Подпись	Дата

85-342-ПМТ

Лист

130

17	467 198,60	2 251 648,20
18	467 141,50	2 251 676,70
19	467 090,53	2 251 699,40
20	467 026,03	2 251 732,71
21	466 976,34	2 251 758,15
22	466 940,21	2 251 774,76
23	466 903,90	2 251 792,06
24	466 861,06	2 251 813,81
25	466 825,19	2 251 831,23
26	466 796,51	2 251 844,97
27	466 774,22	2 251 854,79
28	466 729,62	2 251 878,41
29	466 684,59	2 251 899,36
30	466 659,61	2 251 912,23
1	466 662,62	2 251 918,55
<b>59:24:3660101:3Y7(2)</b>		
1	470 498,63	2 250 010,23
2	470 500,14	2 250 009,45
3	470 499,94	2 250 014,70
4	470 492,34	2 250 042,64
5	470 490,33	2 250 043,72
6	470 489,97	2 250 042,34
7	470 490,97	2 250 030,43
8	470 493,38	2 250 020,48
9	470 498,31	2 250 010,77
1	470 498,63	2 250 010,23
<b>59:24:3660101:3Y7(3)</b>		
1	469 745,78	2 250 419,13
2	469 740,26	2 250 422,01
3	469 740,37	2 250 421,64
1	469 745,78	2 250 419,13
<b>59:24:3660101:3Y7(4)</b>		
1	469 730,82	2 250 426,04
2	469 730,54	2 250 427,03
3	469 723,42	2 250 430,71
4	469 713,49	2 250 434,50
5	469 730,39	2 250 426,24
1	469 730,82	2 250 426,04
<b>59:24:3660101:3Y7(5)</b>		
1	469 558,81	2 250 508,56
2	469 497,10	2 250 538,14
3	469 476,64	2 250 553,19
4	469 432,36	2 250 574,69
5	469 414,93	2 250 579,03
6	469 506,89	2 250 532,64
1	469 558,81	2 250 508,56
<b>59:24:3660101:3Y7(6)</b>		
1	468 550,34	2 250 998,03
2	468 446,83	2 251 048,39
3	468 350,24	2 251 094,54
4	468 330,86	2 251 104,61
5	468 309,81	2 251 116,08
6	468 222,47	2 251 158,64

Изм. № подл.	Инва. инв. №
Подп. и дата	

Изм.	Кол.уч.	Лист	№ док.	Подпись	Дата

85-342-ПМТ

Лист

131

7	468 120,96	2 251 205,63
8	468 080,37	2 251 224,74
9	468 056,41	2 251 232,66
10	467 977,21	2 251 270,39
11	467 900,19	2 251 306,77
12	467 875,81	2 251 320,17
13	467 855,06	2 251 334,64
14	467 833,09	2 251 346,57
15	467 812,76	2 251 360,35
16	467 806,76	2 251 361,28
17	467 802,51	2 251 362,71
18	467 798,61	2 251 358,05
19	467 788,18	2 251 330,79
20	467 776,18	2 251 336,20
21	467 786,99	2 251 365,30
22	467 786,36	2 251 366,36
23	467 788,91	2 251 371,20
24	467 763,48	2 251 384,00
25	467 745,51	2 251 394,08
26	467 721,55	2 251 402,86
27	467 711,05	2 251 409,24
28	467 710,38	2 251 405,37
29	467 695,98	2 251 403,22
30	467 689,39	2 251 404,47
31	467 680,13	2 251 410,78
32	467 670,29	2 251 411,20
33	467 653,49	2 251 436,23
34	467 632,29	2 251 446,78
35	467 608,34	2 251 455,15
36	467 604,54	2 251 457,52
37	467 602,75	2 251 453,92
38	467 606,42	2 251 452,48
39	467 602,18	2 251 443,03
40	467 598,21	2 251 444,75
41	467 593,71	2 251 435,68
42	467 595,64	2 251 434,64
43	467 593,10	2 251 429,93
44	467 595,15	2 251 428,91
45	467 587,33	2 251 413,07
46	467 578,66	2 251 417,40
47	467 560,17	2 251 380,42
48	467 553,17	2 251 384,31
49	467 579,32	2 251 436,73
50	467 582,22	2 251 435,30
51	467 584,97	2 251 440,39
52	467 586,66	2 251 439,48
53	467 597,73	2 251 461,80
54	467 494,56	2 251 507,40
55	467 473,13	2 251 520,76
56	467 388,32	2 251 562,48
57	467 366,92	2 251 573,45
58	467 297,92	2 251 606,46
59	467 250,74	2 251 631,87

Взам. инв. №

Подл. и дата

Инв. № подл.

Изм.	Кол.уч.	Лист	№ док.	Подпись	Дата

85-342-ПМТ

Лист

132

60	467 243,02	2 251 627,69
61	467 247,01	2 251 625,93
62	467 284,46	2 251 605,75
63	467 335,07	2 251 580,63
64	467 403,24	2 251 547,46
65	467 428,90	2 251 536,09
66	467 469,64	2 251 514,68
67	467 491,24	2 251 501,21
68	467 521,34	2 251 487,53
69	467 554,84	2 251 473,55
70	467 583,81	2 251 462,26
71	467 588,81	2 251 458,86
72	467 583,61	2 251 449,09
73	467 582,13	2 251 449,88
74	467 579,26	2 251 444,56
75	467 576,17	2 251 446,09
76	467 543,92	2 251 381,44
77	467 563,16	2 251 370,75
78	467 581,81	2 251 408,04
79	467 590,51	2 251 403,69
80	467 604,53	2 251 432,09
81	467 602,70	2 251 432,99
82	467 605,12	2 251 437,48
83	467 602,89	2 251 438,69
84	467 604,62	2 251 441,90
85	467 611,08	2 251 438,89
86	467 652,93	2 251 403,75
87	467 706,32	2 251 394,89
88	467 759,92	2 251 372,97
89	467 776,77	2 251 360,76
90	467 765,45	2 251 331,23
91	467 793,25	2 251 319,93
92	467 802,84	2 251 346,84
93	468 542,33	2 250 988,27
1	468 550,34	2 250 998,03
96	467 711,46	2 251 400,53
97	467 709,39	2 251 396,00
98	467 704,88	2 251 398,16
99	467 706,94	2 251 402,71
96	467 711,46	2 251 400,53
102	467 916,52	2 251 298,63
103	467 914,45	2 251 294,11
104	467 909,94	2 251 296,27
105	467 912,00	2 251 300,82
102	467 916,52	2 251 298,63
108	467 968,50	2 251 273,61
109	467 966,43	2 251 269,09
110	467 961,92	2 251 271,25
111	467 963,98	2 251 275,80
108	467 968,50	2 251 273,61

Взам. инв. №

Подп. и дата

Инв. № подл.

Изм.	Кол.уч.	Лист	№ док.	Подпись	Дата

85-342-ПМТ

Лист

133

114	468 020,48	2 251 248,39
115	468 018,41	2 251 243,87
116	468 013,90	2 251 246,03
117	468 015,96	2 251 250,58
114	468 020,48	2 251 248,39
120	467 765,19	2 251 378,66
121	467 763,12	2 251 374,14
122	467 758,61	2 251 376,30
123	467 760,67	2 251 380,85
120	467 765,19	2 251 378,66
126	467 812,18	2 251 349,16
127	467 810,11	2 251 344,64
128	467 805,60	2 251 346,80
129	467 807,66	2 251 351,35
126	467 812,18	2 251 349,16
132	467 864,15	2 251 323,92
133	467 862,08	2 251 319,40
134	467 857,57	2 251 321,56
135	467 859,63	2 251 326,11
132	467 864,15	2 251 323,92
138	468 125,03	2 251 198,02
139	468 122,96	2 251 193,50
140	468 118,45	2 251 195,66
141	468 120,51	2 251 200,21
138	468 125,03	2 251 198,02
144	468 437,72	2 251 047,14
145	468 435,65	2 251 042,62
146	468 431,14	2 251 044,78
147	468 433,20	2 251 049,33
144	468 437,72	2 251 047,14
150	468 490,04	2 251 021,86
151	468 487,97	2 251 017,34
152	468 483,46	2 251 019,50
153	468 485,52	2 251 024,05
150	468 490,04	2 251 021,86
156	468 542,32	2 250 996,68
157	468 540,25	2 250 992,16
158	468 535,74	2 250 994,32
159	468 537,80	2 250 998,87
156	468 542,32	2 250 996,68
162	468 333,50	2 251 097,31
163	468 331,43	2 251 092,79
164	468 326,92	2 251 094,95
165	468 328,98	2 251 099,50

Взам. инв. №

Подл. и дата

Инв. № подл.

Изм.	Кол.уч.	Лист	№ док.	Подпись	Дата

85-342-ПМТ

Лист

134

162	468 333,50	2 251 097,31
168	468 177,09	2 251 173,02
169	468 175,02	2 251 168,50
170	468 170,51	2 251 170,66
171	468 172,57	2 251 175,21
168	468 177,09	2 251 173,02
174	468 281,37	2 251 122,38
175	468 279,30	2 251 117,86
176	468 274,79	2 251 120,02
177	468 276,85	2 251 124,57
174	468 281,37	2 251 122,38
180	468 385,77	2 251 072,12
181	468 383,70	2 251 067,60
182	468 379,19	2 251 069,76
183	468 381,25	2 251 074,31
180	468 385,77	2 251 072,12
186	467 616,48	2 251 444,67
187	467 614,40	2 251 440,15
188	467 609,90	2 251 442,31
189	467 611,96	2 251 446,86
186	467 616,48	2 251 444,67
192	467 658,10	2 251 409,58
193	467 656,02	2 251 405,06
194	467 651,52	2 251 407,22
195	467 653,58	2 251 411,77
192	467 658,10	2 251 409,58
198	468 072,86	2 251 223,22
199	468 070,79	2 251 218,70
200	468 066,28	2 251 220,86
201	468 068,34	2 251 225,40
198	468 072,86	2 251 223,22
204	468 229,11	2 251 147,69
205	468 227,04	2 251 143,17
206	468 222,54	2 251 145,33
207	468 224,60	2 251 149,88
204	468 229,11	2 251 147,69
<b>59:24:3610101:3У8(1)</b>		
1	470 923,59	2 249 902,88
2	470 914,82	2 249 907,96
3	470 908,48	2 249 899,74
4	470 872,58	2 249 919,65
5	470 829,01	2 249 946,36
6	470 816,13	2 249 953,86
7	470 776,50	2 249 977,14
8	470 794,86	2 249 972,49
9	470 801,67	2 249 971,60

Взам. инв. №

Подп. и дата

Инв. № подл.

Изм.	Кол.уч.	Лист	№ док.	Подпись	Дата

85-342-ПМТ

Лист

135

10	470 806,06	2 249 974,35
11	470 824,57	2 249 968,62
12	470 892,45	2 249 927,04
13	470 924,81	2 249 911,92
14	470 924,38	2 249 904,55
1	470 923,59	2 249 902,88
<b>59:24:3610101:3Y8(2)</b>		
1	470 647,40	2 250 082,17
2	470 653,19	2 250 087,96
3	470 657,95	2 250 087,78
4	470 671,83	2 250 087,55
5	470 668,56	2 250 081,60
6	470 668,03	2 250 081,61
7	470 659,28	2 250 084,15
8	470 656,89	2 250 081,81
1	470 647,40	2 250 082,17
<b>59:24:3610101:3Y8(3)</b>		
1	470 765,49	2 249 991,56
2	470 759,27	2 249 995,26
3	470 755,18	2 249 989,65
4	470 762,74	2 249 985,22
5	470 762,58	2 249 987,30
1	470 765,49	2 249 991,56
<b>59:24:3610101:3Y8(4)</b>		
1	470 688,86	2 250 120,60
2	470 725,70	2 250 152,32
3	470 743,26	2 250 162,79
4	470 786,68	2 250 205,20
5	470 798,63	2 250 215,88
6	470 842,67	2 250 258,72
7	470 849,35	2 250 253,92
8	470 857,58	2 250 266,05
9	470 851,75	2 250 269,90
10	470 889,57	2 250 317,64
11	470 902,90	2 250 337,74
12	470 925,98	2 250 380,55
13	470 974,62	2 250 494,97
14	470 980,92	2 250 491,75
15	470 967,38	2 250 458,87
16	470 935,71	2 250 384,91
17	470 924,83	2 250 363,04
18	470 913,27	2 250 341,38
19	470 900,09	2 250 320,43
20	470 875,60	2 250 287,57
21	470 861,52	2 250 273,01
22	470 868,74	2 250 266,87
23	470 850,93	2 250 243,03
24	470 843,28	2 250 249,16
25	470 829,59	2 250 235,15
26	470 803,39	2 250 210,74
27	470 779,75	2 250 189,27
28	470 747,57	2 250 157,21
29	470 729,80	2 250 146,62

Взам. инв. №

Подл. и дата

Инв. № подл.

Изм.	Кол.уч.	Лист	№ док.	Подпись	Дата

85-342-ПМТ

Лист

136

30	470 694,99	2 250 117,34
1	470 688,86	2 250 120,60
<b>59:24:3610101:3У8(5)</b>		
1	470 657,43	2 250 137,29
2	470 675,88	2 250 151,91
3	470 689,63	2 250 160,70
4	470 709,88	2 250 173,39
5	470 724,84	2 250 186,60
6	470 751,42	2 250 204,54
7	470 787,04	2 250 231,10
8	470 825,76	2 250 270,41
9	470 801,60	2 250 287,81
10	470 810,13	2 250 299,35
11	470 834,58	2 250 281,28
12	470 847,73	2 250 300,91
13	470 860,15	2 250 325,55
14	470 881,01	2 250 377,44
15	470 910,30	2 250 439,04
16	470 945,46	2 250 508,20
17	470 939,41	2 250 511,74
18	470 904,03	2 250 442,15
19	470 881,19	2 250 395,07
20	470 859,51	2 250 342,42
21	470 841,62	2 250 304,33
22	470 831,43	2 250 288,75
23	470 809,13	2 250 304,09
24	470 796,43	2 250 286,33
25	470 817,67	2 250 271,08
26	470 811,91	2 250 264,50
27	470 799,08	2 250 251,31
28	470 775,70	2 250 230,57
29	470 767,03	2 250 223,67
30	470 734,09	2 250 201,54
31	470 720,51	2 250 192,11
32	470 705,68	2 250 179,02
33	470 671,67	2 250 157,52
34	470 656,39	2 250 144,19
35	470 651,29	2 250 140,55
1	470 657,43	2 250 137,29
<b>59:24:3610101:3У8(6)</b>		
1	470 508,99	2 250 108,13
2	470 511,25	2 250 106,13
3	470 530,41	2 250 097,63
4	470 548,00	2 250 092,94
5	470 565,05	2 250 092,08
6	470 570,67	2 250 094,18
7	470 549,71	2 250 099,87
8	470 549,09	2 250 099,90
9	470 532,75	2 250 104,25
10	470 514,84	2 250 112,20
11	470 512,34	2 250 114,32
1	470 508,99	2 250 108,13
<b>59:24:3610101:3У8(7)</b>		

Взам. инв. №

Подл. и дата

Инв. № подл.

Изм.	Кол.уч.	Лист	№ док.	Подпись	Дата

85-342-ПМТ

Лист

137



1	469 797,25	2 250 467,08
2	469 837,96	2 250 446,35
3	469 837,23	2 250 448,26
4	469 836,43	2 250 453,79
5	469 836,66	2 250 461,81
6	469 842,92	2 250 462,12
7	469 864,39	2 250 480,15
8	469 799,46	2 250 521,21
9	469 790,85	2 250 515,73
10	469 778,35	2 250 505,32
11	469 775,74	2 250 496,47
12	469 777,83	2 250 489,70
13	469 784,08	2 250 482,94
14	469 803,94	2 250 472,04
15	469 801,71	2 250 468,92
1	469 797,25	2 250 467,08
<b>59:24:3610101:3У8(8)</b>		
1	469 691,62	2 250 519,16
2	469 730,48	2 250 500,30
3	469 729,81	2 250 502,40
4	469 728,19	2 250 504,34
5	469 729,16	2 250 507,26
6	469 733,05	2 250 508,56
7	469 737,92	2 250 508,56
8	469 738,89	2 250 511,15
9	469 737,59	2 250 515,04
10	469 733,38	2 250 521,52
11	469 729,16	2 250 521,20
12	469 724,62	2 250 515,69
13	469 717,48	2 250 511,15
14	469 711,32	2 250 510,50
15	469 707,75	2 250 514,39
16	469 705,48	2 250 522,17
17	469 698,35	2 250 525,41
18	469 694,45	2 250 522,17
1	469 691,62	2 250 519,16
<b>59:24:3610101:3У8(9)</b>		
1	469 560,83	2 250 582,63
2	469 569,22	2 250 578,55
3	469 570,71	2 250 581,82
4	469 573,63	2 250 587,33
5	469 576,55	2 250 589,60
6	469 583,36	2 250 593,49
7	469 589,52	2 250 590,90
8	469 593,41	2 250 591,22
9	469 596,66	2 250 597,38
10	469 596,98	2 250 605,81
11	469 592,76	2 250 608,41
12	469 587,25	2 250 606,79
13	469 575,57	2 250 597,38
14	469 566,49	2 250 586,04
1	469 560,83	2 250 582,63
<b>59:24:3610101:3У8(10)</b>		

Изм. № подл.	Интв. инв. №
Подп. и дата	

Изм.	Кол.уч.	Лист	№ док.	Подпись	Дата

85-342-ПМТ

Лист

138

1	467 947,39	2 251 365,39
2	467 850,41	2 251 413,36
3	467 849,97	2 251 413,12
1	467 947,39	2 251 365,39
<b>59:24:3610101:3У8(11)</b>		
1	467 838,23	2 251 418,88
2	467 838,79	2 251 419,11
3	467 741,57	2 251 467,20
4	467 740,67	2 251 466,68
1	467 838,23	2 251 418,88
<b>59:24:3610101:3У8(12)</b>		
1	467 728,56	2 251 472,61
2	467 729,69	2 251 473,07
3	467 667,25	2 251 503,96
4	467 665,48	2 251 503,52
1	467 728,56	2 251 472,61
<b>59:24:3660101:355:ЧЗУ42</b>		
1	467 239,44	2 251 637,12
2	467 250,08	2 251 632,23
3	467 250,74	2 251 631,87
4	467 243,02	2 251 627,69
5	467 231,43	2 251 632,78
1	467 239,44	2 251 637,12
<b>59:24:0000000:3300:ЧЗУ43</b>		
1	470 940,38	2 249 891,59
2	470 940,22	2 249 891,70
3	470 928,91	2 249 899,81
4	470 923,59	2 249 902,88
5	470 924,38	2 249 904,55
6	470 924,81	2 249 911,92
7	470 926,06	2 249 911,33
8	470 943,88	2 249 899,01
9	470 942,75	2 249 896,62
1	470 940,38	2 249 891,59
<b>59:24:3660101:55:ЧЗУ44</b>		
1	470 818,60	2 249 843,70
2	470 834,54	2 249 832,84
3	470 852,38	2 249 814,96
4	470 862,29	2 249 807,74
5	470 876,50	2 249 803,75
6	470 878,17	2 249 803,85
7	470 865,84	2 249 809,89
8	470 855,71	2 249 816,17
9	470 861,03	2 249 828,49
10	470 823,22	2 249 854,12
1	470 818,60	2 249 843,70
12	470858,47	2249825,69
13	470854,22	2249828,36
14	470851,67	2249824,06
15	470855,92	2249821,42
12	470858,47	2249825,69
<b>59:24:3660101:702:ЧЗУ45(1)</b>		

Взам. инв. №

Подл. и дата

Инв. № подл.

Изм.	Кол.уч.	Лист	№ док.	Подпись	Дата

85-342-ПМТ

Лист

139

1	470541,18	2249850,07
2	470541,95	2249852,62
3	470553,03	2249889,61
4	470555,62	2249910,30
5	470553,81	2249930,54
6	470555,34	2249950,62
7	470554,63	2249955,08
8	470561,79	2249958,16
9	470559,96	2249965,44
10	470593,69	2249982,63
11	470609,93	2249972,29
12	470649,08	2249953,11
13	470681,77	2249938,02
14	470699,53	2249929,45
15	470714,42	2249921,00
16	470712,95	2249918,52
17	470717,20	2249915,88
18	470718,78	2249918,53
19	470744,71	2249903,83
20	470823,22	2249854,12
21	470818,60	2249843,70
22	470753,76	2249887,84
23	470711,85	2249911,29
24	470635,15	2249949,92
25	470593,47	2249955,37
26	470580,12	2249955,89
27	470566,47	2249954,30
28	470562,38	2249950,78
29	470560,84	2249930,59
30	470562,66	2249910,17
31	470559,90	2249888,08
32	470553,27	2249867,68
33	470547,93	2249848,21
1	470541,18	2249850,07
35	470618,21	2249966,35
36	470613,74	2249968,63
37	470611,58	2249964,12
38	470616,05	2249961,87
35	470618,21	2249966,35
40	470668,90	2249943,25
41	470664,43	2249945,53
42	470662,27	2249941,02
43	470666,74	2249938,77
40	470668,90	2249943,25
45	470766,18	2249888,40
46	470761,93	2249891,07
47	470759,38	2249886,78
48	470763,63	2249884,14
45	470766,18	2249888,40

Взам. инв. №

Подп. и дата

Инв. № подл.

Изм.	Кол.уч.	Лист	№ док.	Подпись	Дата

85-342-ПМТ

Лист

140

50	470812,35	2249856,95
51	470808,10	2249859,62
52	470805,55	2249855,32
53	470809,80	2249852,68
50	470812,35	2249856,95
<b>59:24:3660101:702:ЧЗУ45(2)</b>		
1	470 499,05	2 249 934,40
2	470 499,05	2 249 934,52
3	470 499,83	2 249 961,74
4	470 500,73	2 249 993,82
5	470 500,21	2 250 007,53
6	470 498,78	2 250 004,57
7	470 494,32	2 250 006,82
8	470 496,48	2 250 011,32
9	470 498,63	2 250 010,23
10	470 498,31	2 250 010,77
11	470 493,38	2 250 020,48
12	470 490,97	2 250 030,43
13	470 489,97	2 250 042,34
14	470 490,33	2 250 043,72
15	470 450,48	2 250 065,08
16	470 437,26	2 250 068,10
17	470 427,44	2 250 071,65
18	470 426,82	2 250 070,08
19	470 422,20	2 250 071,99
20	470 422,73	2 250 073,35
21	470 371,42	2 250 091,87
22	470 341,85	2 250 104,41
23	470 325,30	2 250 111,88
24	470 324,94	2 250 110,96
25	470 320,32	2 250 112,87
26	470 320,73	2 250 113,94
27	470 320,30	2 250 114,13
28	470 300,95	2 250 114,97
29	470 282,09	2 250 123,62
30	470 272,56	2 250 136,05
31	470 269,16	2 250 137,45
32	470 269,30	2 250 137,81
33	470 223,21	2 250 162,08
34	470 222,60	2 250 160,55
35	470 217,98	2 250 162,46
36	470 218,75	2 250 164,43
37	470 186,14	2 250 181,59
38	470 172,10	2 250 187,01
39	470 171,47	2 250 185,41
40	470 166,85	2 250 187,32
41	470 167,43	2 250 188,81
42	470 162,74	2 250 190,62
43	470 147,26	2 250 197,83
44	470 132,69	2 250 204,30
45	470 095,82	2 250 220,40
46	470 071,25	2 250 234,87
47	470 069,49	2 250 236,11

Взам. инв. №

Подп. и дата

Инв. № подл.

Изм.	Кол.уч.	Лист	№ док.	Подпись	Дата

85-342-ПМТ

Лист

141

48	470 069,07	2 250 235,04
49	470 064,45	2 250 236,95
50	470 065,28	2 250 239,07
51	470 038,91	2 250 257,61
52	469 986,47	2 250 286,85
53	469 965,56	2 250 300,43
54	469 942,72	2 250 310,07
55	469 920,08	2 250 321,17
56	469 854,51	2 250 358,67
57	469 833,89	2 250 373,22
58	469 745,78	2 250 419,13
59	469 740,37	2 250 421,64
60	469 742,95	2 250 412,40
61	469 730,56	2 250 386,86
62	469 732,27	2 250 385,70
63	469 730,07	2 250 381,23
64	469 732,08	2 250 380,23
65	469 724,25	2 250 364,39
66	469 715,56	2 250 368,68
67	469 697,09	2 250 331,74
68	469 689,94	2 250 335,32
69	469 716,32	2 250 388,20
70	469 719,16	2 250 386,65
71	469 721,99	2 250 391,90
72	469 723,67	2 250 390,99
73	469 729,71	2 250 403,43
74	469 726,95	2 250 404,88
75	469 731,97	2 250 413,83
76	469 734,20	2 250 412,68
77	469 734,43	2 250 413,16
78	469 730,82	2 250 426,04
79	469 730,39	2 250 426,24
80	469 713,49	2 250 434,50
81	469 699,97	2 250 439,66
82	469 619,60	2 250 478,26
83	469 598,65	2 250 489,13
84	469 589,01	2 250 472,75
85	469 577,54	2 250 478,78
86	469 581,64	2 250 489,04
87	469 578,55	2 250 490,52
88	469 580,58	2 250 494,99
89	469 583,49	2 250 493,68
90	469 584,51	2 250 496,24
91	469 558,81	2 250 508,56
92	469 506,89	2 250 532,64
93	469 414,93	2 250 579,03
94	469 407,55	2 250 580,87
95	469 272,60	2 250 647,48
96	469 180,02	2 250 691,94
97	469 078,37	2 250 743,04
98	469 069,20	2 250 747,55
99	469 036,94	2 250 762,90
100	468 896,87	2 250 830,30

Изм. № подл.	Подп. и дата	Взам. инв. №

Изм.	Кол.уч.	Лист	№ док.	Подпись	Дата

85-342-ПМТ

Лист

142

101	468 792,38	2 250 880,80
102	468 669,89	2 250 939,86
103	468 550,34	2 250 998,03
104	468 542,33	2 250 988,27
105	468 859,09	2 250 835,31
106	468 859,90	2 250 835,90
107	468 867,02	2 250 832,93
108	468 867,98	2 250 831,02
109	469 573,96	2 250 490,12
110	469 566,98	2 250 474,96
111	469 592,60	2 250 462,31
112	469 601,14	2 250 478,49
113	469 726,20	2 250 416,60
114	469 726,97	2 250 413,83
115	469 720,56	2 250 400,62
116	469 719,14	2 250 401,38
117	469 716,33	2 250 396,16
118	469 713,30	2 250 397,82
119	469 680,55	2 250 332,18
120	469 700,22	2 250 322,35
121	469 718,71	2 250 359,32
122	469 727,43	2 250 355,01
123	469 741,45	2 250 383,41
124	469 739,43	2 250 384,41
125	469 741,25	2 250 388,09
126	469 739,51	2 250 389,26
127	469 747,43	2 250 405,71
128	470 043,79	2 250 245,64
129	470 067,26	2 250 229,11
130	470 092,63	2 250 214,16
131	470 129,89	2 250 197,88
132	470 183,39	2 250 175,15
133	470 202,57	2 250 166,14
134	470 267,87	2 250 130,66
135	470 277,59	2 250 117,98
136	470 299,28	2 250 108,03
137	470 318,65	2 250 107,20
138	470 339,05	2 250 098,00
139	470 391,62	2 250 076,74
140	470 435,29	2 250 061,37
141	470 475,19	2 250 044,05
142	470 492,94	2 250 006,18
143	470 492,80	2 249 960,72
144	470 492,17	2 249 936,79
145	470 491,94	2 249 930,77
146	470 499,05	2 249 934,40
148	469 788,81	2 250 392,03
149	469 786,74	2 250 387,50
150	469 782,23	2 250 389,66
151	469 784,29	2 250 394,21
148	469 788,81	2 250 392,03

Взам. инв. №

Подл. и дата

Инв. № подл.

Изм.	Кол.уч.	Лист	№ док.	Подпись	Дата

85-342-ПМТ

Лист

143

154	469 011,48	2 250 769,99
155	469 009,41	2 250 765,47
156	469 004,90	2 250 767,63
157	469 006,96	2 250 772,18
154	469 011,48	2 250 769,99
160	469 324,49	2 250 618,78
161	469 322,42	2 250 614,26
162	469 317,91	2 250 616,42
163	469 319,97	2 250 620,97
160	469 324,49	2 250 618,78
166	469 168,11	2 250 694,42
167	469 166,04	2 250 689,90
168	469 161,53	2 250 692,06
169	469 163,59	2 250 696,61
166	469 168,11	2 250 694,42
172	468 959,28	2 250 795,18
173	468 957,21	2 250 790,66
174	468 952,70	2 250 792,82
175	468 954,76	2 250 797,37
172	468 959,28	2 250 795,18
178	469 115,77	2 250 719,65
179	469 113,70	2 250 715,13
180	469 109,19	2 250 717,29
181	469 111,25	2 250 721,84
178	469 115,77	2 250 719,65
184	468 646,41	2 250 946,40
185	468 644,34	2 250 941,88
186	468 639,83	2 250 944,04
187	468 641,89	2 250 948,59
184	468 646,41	2 250 946,40
190	468 594,28	2 250 971,33
191	468 592,21	2 250 966,81
192	468 587,70	2 250 968,97
193	468 589,76	2 250 973,52
190	468 594,28	2 250 971,33
196	469 428,91	2 250 568,53
197	469 426,84	2 250 564,01
198	469 422,33	2 250 566,17
199	469 424,39	2 250 570,72
196	469 428,91	2 250 568,53
202	469 637,36	2 250 467,74
203	469 635,29	2 250 463,22
204	469 630,78	2 250 465,38
205	469 632,84	2 250 469,93
202	469 637,36	2 250 467,74

Взам. инв. №

Подл. и дата

Инв. № подл.

Изм.	Кол.уч.	Лист	№ док.	Подпись	Дата

85-342-ПМТ

Лист

144

208	469 689,59	2 250 442,53
209	469 687,52	2 250 438,01
210	469 683,01	2 250 440,17
211	469 685,07	2 250 444,72
208	469 689,59	2 250 442,53
214	469 930,00	2 250 315,56
215	469 927,93	2 250 311,04
216	469 923,42	2 250 313,20
217	469 925,48	2 250 317,75
214	469 930,00	2 250 315,56
220	469 882,85	2 250 340,99
221	469 880,78	2 250 336,47
222	469 876,27	2 250 338,63
223	469 878,33	2 250 343,18
220	469 882,85	2 250 340,99
226	469 977,02	2 250 290,15
227	469 974,95	2 250 285,63
228	469 970,44	2 250 287,79
229	469 972,50	2 250 292,34
226	469 977,02	2 250 290,15
232	470 024,16	2 250 265,00
233	470 022,09	2 250 260,48
234	470 017,58	2 250 262,64
235	470 019,64	2 250 267,19
232	470 024,16	2 250 265,00
238	468 855,19	2 250 845,39
239	468 853,12	2 250 840,87
240	468 848,61	2 250 843,03
241	468 850,67	2 250 847,58
238	468 855,19	2 250 845,39
244	468 802,93	2 250 870,55
245	468 800,86	2 250 866,03
246	468 796,35	2 250 868,19
247	468 798,41	2 250 872,74
244	468 802,93	2 250 870,55
250	469 220,02	2 250 669,18
251	469 217,95	2 250 664,66
252	469 213,44	2 250 666,82
253	469 215,50	2 250 671,37
250	469 220,02	2 250 669,18
256	469 533,07	2 250 518,13
257	469 531,00	2 250 513,61
258	469 526,49	2 250 515,77
259	469 528,55	2 250 520,32

Взам. инв. №

Подп. и дата

Инв. № подл.

Изм.	Кол.уч.	Лист	№ док.	Подпись	Дата

85-342-ПМТ

Лист

145



256	469 533,07	2 250 518,13
262	468 907,28	2 250 820,30
263	468 905,21	2 250 815,78
264	468 900,70	2 250 817,94
265	468 902,77	2 250 822,49
262	468 907,28	2 250 820,30
268	469 835,84	2 250 366,47
269	469 833,76	2 250 361,95
270	469 829,26	2 250 364,11
271	469 831,32	2 250 368,66
268	469 835,84	2 250 366,47
274	468 750,64	2 250 895,93
275	468 748,57	2 250 891,41
276	468 744,06	2 250 893,56
277	468 746,12	2 250 898,11
274	468 750,64	2 250 895,93
280	468 698,54	2 250 921,11
281	468 696,47	2 250 916,59
282	468 691,96	2 250 918,74
283	468 694,02	2 250 923,29
280	468 698,54	2 250 921,11
286	469 063,71	2 250 744,86
287	469 061,64	2 250 740,34
288	469 057,13	2 250 742,50
289	469 059,19	2 250 747,04
286	469 063,71	2 250 744,86
292	469 272,28	2 250 644,04
293	469 270,21	2 250 639,52
294	469 265,70	2 250 641,68
295	469 267,76	2 250 646,22
292	469 272,28	2 250 644,04
298	469 480,96	2 250 543,38
299	469 478,89	2 250 538,86
300	469 474,38	2 250 541,02
301	469 476,44	2 250 545,56
298	469 480,96	2 250 543,38
304	469 376,85	2 250 593,67
305	469 374,78	2 250 589,15
306	469 370,27	2 250 591,31
307	469 372,33	2 250 595,85
304	469 376,85	2 250 593,67
<b>59:24:3660101:702:3У34(8)</b>		
140	470 477,34	2 250 049,67
142	470 472,88	2 250 051,92
143	470 473,32	2 250 052,84

Взам. инв. №

Подл. и дата

Инв. № подл.

Изм.	Кол.уч.	Лист	№ док.	Подпись	Дата

85-342-ПМТ

Лист

146

144	470 477,73	2 250 050,47
140	470 477,34	2 250 049,67
146	470 024,16	2 250 265,00
147	470 019,64	2 250 267,19
148	470 017,58	2 250 262,64
149	470 022,09	2 250 260,48
146	470 024,16	2 250 265,00
151	469 977,02	2 250 290,15
152	469 972,50	2 250 292,34
153	469 970,44	2 250 287,79
154	469 974,95	2 250 285,63
151	469 977,02	2 250 290,15
156	469 930,00	2 250 315,56
157	469 925,48	2 250 317,75
158	469 923,42	2 250 313,20
159	469 927,93	2 250 311,04
156	469 930,00	2 250 315,56
161	469 882,85	2 250 340,99
162	469 878,33	2 250 343,18
163	469 876,27	2 250 338,63
164	469 880,78	2 250 336,47
161	469 882,85	2 250 340,99
166	469 835,84	2 250 366,47
167	469 831,32	2 250 368,66
168	469 829,26	2 250 364,11
169	469 833,76	2 250 361,95
166	469 835,84	2 250 366,47
171	469 788,81	2 250 392,03
172	469 784,29	2 250 394,21
173	469 782,23	2 250 389,66
174	469 786,74	2 250 387,50
171	469 788,81	2 250 392,03
176	469 689,59	2 250 442,53
177	469 685,07	2 250 444,72
178	469 683,01	2 250 440,17
179	469 687,52	2 250 438,01
176	469 689,59	2 250 442,53
181	469 637,36	2 250 467,74
182	469 632,84	2 250 469,93
183	469 630,78	2 250 465,38
184	469 635,29	2 250 463,22
181	469 637,36	2 250 467,74
186	469 585,13	2 250 492,88
187	469 580,61	2 250 495,07

Взам. инв. №

Подл. и дата

Инв. № подл.

Изм.	Кол.уч.	Лист	№ док.	Подпись	Дата

85-342-ПМТ

Лист

147

188	469 578,55	2 250 490,52
189	469 583,06	2 250 488,36
186	469 585,13	2 250 492,88
191	469 533,07	2 250 518,13
192	469 528,55	2 250 520,32
193	469 526,49	2 250 515,77
194	469 531,00	2 250 513,61
191	469 533,07	2 250 518,13
196	469 480,96	2 250 543,38
197	469 476,44	2 250 545,56
198	469 474,38	2 250 541,02
199	469 478,89	2 250 538,86
196	469 480,96	2 250 543,38
201	469 428,91	2 250 568,53
202	469 424,39	2 250 570,72
203	469 422,33	2 250 566,17
204	469 426,84	2 250 564,01
201	469 428,91	2 250 568,53
206	469 376,85	2 250 593,67
207	469 372,33	2 250 595,85
208	469 370,27	2 250 591,31
209	469 374,78	2 250 589,15
206	469 376,85	2 250 593,67
211	469 324,49	2 250 618,78
212	469 319,97	2 250 620,97
213	469 317,91	2 250 616,42
214	469 322,42	2 250 614,26
211	469 324,49	2 250 618,78
216	469 272,28	2 250 644,04
217	469 267,76	2 250 646,22
218	469 265,70	2 250 641,68
219	469 270,21	2 250 639,52
216	469 272,28	2 250 644,04
221	469 220,02	2 250 669,18
222	469 215,50	2 250 671,37
223	469 213,44	2 250 666,82
224	469 217,95	2 250 664,66
221	469 220,02	2 250 669,18
226	469 168,11	2 250 694,42
227	469 163,59	2 250 696,61
228	469 161,53	2 250 692,06
229	469 166,04	2 250 689,90
226	469 168,11	2 250 694,42
231	469 115,77	2 250 719,65

Взам. инв. №

Подп. и дата

Инв. № подл.

Изм.	Кол.уч.	Лист	№ док.	Подпись	Дата

85-342-ПМТ

Лист

148

232	469 111,25	2 250 721,84
233	469 109,19	2 250 717,29
234	469 113,70	2 250 715,13
231	469 115,77	2 250 719,65
236	469 063,71	2 250 744,86
237	469 059,19	2 250 747,04
238	469 057,13	2 250 742,50
239	469 061,64	2 250 740,34
236	469 063,71	2 250 744,86
241	469 011,48	2 250 769,99
242	469 006,96	2 250 772,18
243	469 004,90	2 250 767,63
244	469 009,41	2 250 765,47
241	469 011,48	2 250 769,99
246	468 959,28	2 250 795,18
247	468 954,76	2 250 797,37
248	468 952,70	2 250 792,82
249	468 957,21	2 250 790,66
246	468 959,28	2 250 795,18
251	468 907,28	2 250 820,30
252	468 902,77	2 250 822,49
253	468 900,70	2 250 817,94
254	468 905,21	2 250 815,78
251	468 907,28	2 250 820,30
256	468 855,19	2 250 845,39
257	468 850,67	2 250 847,58
258	468 848,61	2 250 843,03
259	468 853,12	2 250 840,87
256	468 855,19	2 250 845,39
261	468 802,93	2 250 870,55
262	468 798,41	2 250 872,74
263	468 796,35	2 250 868,19
264	468 800,86	2 250 866,03
261	468 802,93	2 250 870,55
266	468 750,64	2 250 895,93
267	468 746,12	2 250 898,11
268	468 744,06	2 250 893,56
269	468 748,57	2 250 891,41
266	468 750,64	2 250 895,93
271	468698,54	2250921,11
272	468694,02	2250923,29
273	468691,96	2250918,74
274	468696,47	2250916,59
271	468698,54	2250921,11

Изм. № подл.	Интв. инв. №
Подп. и дата	

Изм.	Кол.уч.	Лист	№ док.	Подпись	Дата

85-342-ПМТ

Лист

149

276	468 646,41	2 250 946,40
277	468 641,89	2 250 948,59
278	468 639,83	2 250 944,04
279	468 644,34	2 250 941,88
276	468 646,41	2 250 946,40
281	468 594,28	2 250 971,33
282	468 589,76	2 250 973,52
283	468 587,70	2 250 968,97
284	468 592,21	2 250 966,81
281	468 594,28	2 250 971,33
<b>59:24:3610101:298/11:ЧЗУ46(1)</b>		
1	470 653,19	2 250 087,96
2	470 657,27	2 250 092,03
3	470 665,08	2 250 089,76
4	470 672,47	2 250 103,05
5	470 670,32	2 250 104,63
6	470 688,86	2 250 120,60
7	470 694,99	2 250 117,34
8	470 693,78	2 250 116,32
9	470 681,91	2 250 105,86
10	470 671,83	2 250 087,55
11	470 657,95	2 250 087,78
1	470 653,19	2 250 087,96
<b>59:24:3610101:298/11:ЧЗУ46(2)</b>		
1	470 781,74	2 249 981,89
2	470 765,49	2 249 991,56
3	470 762,58	2 249 987,30
4	470 762,74	2 249 985,22
5	470 776,50	2 249 977,14
6	470 794,86	2 249 972,49
7	470 801,67	2 249 971,60
8	470 806,06	2 249 974,35
1	470 781,74	2 249 981,89
<b>59:24:3610101:298/11:ЧЗУ46(3)</b>		
1	470 722,94	2 250 013,69
2	470 672,72	2 250 042,65
3	470 665,67	2 250 047,23
4	470 651,09	2 250 054,51
5	470 645,77	2 250 060,53
6	470 645,66	2 250 069,83
7	470 654,40	2 250 079,37
8	470 656,89	2 250 081,81
9	470 647,40	2 250 082,17
10	470 641,43	2 250 076,21
11	470 637,97	2 250 068,27
12	470 638,58	2 250 059,49
13	470 641,24	2 250 054,44
14	470 669,06	2 250 036,68
15	470 719,19	2 250 007,70
16	470 741,51	2 249 997,68
17	470 755,18	2 249 989,65
18	470 759,27	2 249 995,26

Взам. инв. №

Подл. и дата

Инв. № подл.

Изм.	Кол.уч.	Лист	№ док.	Подпись	Дата

85-342-ПМТ

Лист

150

19	470 744,77	2 250 003,90
1	470 722,94	2 250 013,69
<b>59:24:3610101:298/11:ЧЗУ46(4)</b>		
1	470 570,67	2 250 094,18
2	470 602,25	2 250 105,99
3	470 622,54	2 250 118,53
4	470 627,66	2 250 127,74
5	470 637,52	2 250 123,63
6	470 644,92	2 250 127,39
7	470 657,43	2 250 137,29
8	470 651,29	2 250 140,55
9	470 641,28	2 250 133,39
10	470 637,23	2 250 131,34
11	470 624,58	2 250 136,60
12	470 617,31	2 250 123,53
13	470 599,04	2 250 112,23
14	470 578,75	2 250 103,72
15	470 564,15	2 250 099,14
16	470 549,71	2 250 099,87
1	470 570,67	2 250 094,18
<b>59:24:3610101:298/11:ЧЗУ46(5)</b>		
1	469 966,87	2 250 380,69
2	470 048,93	2 250 348,40
3	470 093,35	2 250 329,85
4	470 115,04	2 250 319,41
5	470 179,67	2 250 288,65
6	470 204,74	2 250 281,35
7	470 227,84	2 250 270,89
8	470 271,64	2 250 249,01
9	470 317,42	2 250 227,34
10	470 336,37	2 250 232,21
11	470 368,91	2 250 213,25
12	470 374,14	2 250 211,01
13	470 380,91	2 250 194,58
14	470 385,75	2 250 192,11
15	470 407,62	2 250 180,01
16	470 430,30	2 250 169,04
17	470 450,33	2 250 155,31
18	470 479,26	2 250 156,04
19	470 497,69	2 250 130,92
20	470 501,65	2 250 114,61
21	470 508,99	2 250 108,13
22	470 512,34	2 250 114,32
23	470 508,04	2 250 117,95
24	470 504,12	2 250 133,99
25	470 482,74	2 250 163,13
26	470 452,42	2 250 162,37
27	470 433,82	2 250 175,11
28	470 386,64	2 250 199,51
29	470 380,12	2 250 214,93
30	470 337,46	2 250 239,72
31	470 317,63	2 250 234,62
32	470 292,66	2 250 246,50

Взам. инв. №

Подл. и дата

Инв. № подл.

Изм.	Кол.уч.	Лист	№ док.	Подпись	Дата

85-342-ПМТ

Лист

151

33	470 230,83	2 250 277,22
34	470 207,17	2 250 287,93
35	470 182,07	2 250 295,24
36	470 143,16	2 250 313,32
37	470 096,29	2 250 336,20
38	470 051,64	2 250 354,85
39	469 987,36	2 250 380,46
40	469 972,49	2 250 398,36
41	469 925,36	2 250 421,79
42	469 894,95	2 250 460,83
43	469 864,39	2 250 480,15
44	469 842,92	2 250 462,12
45	469 836,66	2 250 461,81
46	469 836,43	2 250 453,79
47	469 837,23	2 250 448,26
48	469 837,96	2 250 446,35
1	469 966,87	2 250 380,69
<b>59:24:3610101:298/11:ЧЗУ46(6)</b>		
1	469 438,25	2 250 642,11
2	469 560,83	2 250 582,63
3	469 566,49	2 250 586,04
4	469 575,57	2 250 597,38
5	469 587,25	2 250 606,79
6	469 592,76	2 250 608,41
7	469 596,98	2 250 605,81
8	469 596,66	2 250 597,38
9	469 593,41	2 250 591,22
10	469 589,52	2 250 590,90
11	469 583,36	2 250 593,49
12	469 576,55	2 250 589,60
13	469 573,63	2 250 587,33
14	469 570,71	2 250 581,82
15	469 569,22	2 250 578,55
16	469 691,62	2 250 519,16
17	469 694,45	2 250 522,17
18	469 698,35	2 250 525,41
19	469 705,48	2 250 522,17
20	469 707,75	2 250 514,39
21	469 711,32	2 250 510,50
22	469 717,48	2 250 511,15
23	469 724,62	2 250 515,69
24	469 729,16	2 250 521,20
25	469 733,38	2 250 521,52
26	469 737,59	2 250 515,04
27	469 738,89	2 250 511,15
28	469 737,92	2 250 508,56
29	469 733,05	2 250 508,56
30	469 729,16	2 250 507,26
31	469 728,19	2 250 504,34
32	469 729,81	2 250 502,40
33	469 730,48	2 250 500,30
34	469 763,29	2 250 484,37
35	469 763,46	2 250 484,29

Изм. № подл.	Подп. и дата	Взам. инв. №

Изм.	Кол.уч.	Лист	№ док.	Подпись	Дата

85-342-ПМТ

Лист

152

36	469 797,25	2 250 467,08
37	469 801,71	2 250 468,92
38	469 803,94	2 250 472,04
39	469 784,08	2 250 482,94
40	469 777,83	2 250 489,70
41	469 775,74	2 250 496,47
42	469 778,35	2 250 505,32
43	469 790,85	2 250 515,73
44	469 799,46	2 250 521,21
45	469 737,30	2 250 560,52
46	469 720,06	2 250 565,64
47	469 634,66	2 250 619,25
48	469 607,50	2 250 633,85
49	469 584,39	2 250 642,46
50	469 553,69	2 250 647,81
51	469 498,02	2 250 645,87
1	469 438,25	2 250 642,11
<b>59:24:3610101:298/11:ЧЗУ46(7)</b>		
1	467 947,39	2 251 365,39
2	467 977,16	2 251 350,94
3	467 970,54	2 251 358,31
4	467 955,23	2 251 376,79
5	467 938,62	2 251 394,08
6	467 909,18	2 251 414,79
7	467 893,65	2 251 423,88
8	467 882,57	2 251 436,77
9	467 868,34	2 251 438,44
10	467 824,57	2 251 459,58
11	467 785,21	2 251 492,08
12	467 781,27	2 251 492,62
13	467 777,24	2 251 491,49
14	467 760,63	2 251 490,44
15	467 741,46	2 251 498,97
16	467 732,93	2 251 501,88
17	467 715,34	2 251 505,54
18	467 703,58	2 251 506,64
19	467 688,40	2 251 506,84
20	467 675,70	2 251 506,05
21	467 667,25	2 251 503,96
22	467 729,69	2 251 473,07
23	467 746,42	2 251 479,88
24	467 750,01	2 251 472,09
25	467 741,57	2 251 467,20
26	467 838,79	2 251 419,11
27	467 855,79	2 251 426,10
28	467 859,43	2 251 418,27
29	467 850,41	2 251 413,36
1	467 947,39	2 251 365,39

Взам. инв. №

Подп. и дата

Инв. № подл.

Изм.	Кол.уч.	Лист	№ док.	Подпись	Дата

85-342-ПМТ

Лист

153



Каталог координат устанавливаемой придорожной полосы по объекту: «Реконструкция участков автомобильной дороги 1Р 242 Пермь - Екатеринбург. Реконструкция автомобильной дороги 1Р 242 Пермь - Екатеринбург на участке г. Пермь – граница Свердловской области участок км 47+400 – км 58+400 в Пермском крае».

Таблица №4

## Пермский муниципальный район

№П/П	X	Y
1	474856,91	2245712,78
2	474865,79	2245753,63
3	474788,78	2245780,68
4	474360,43	2246214,72
5	474386,56	2246257,09
6	474246,14	2246331,75
7	473724,91	2246858,93
8	473738,10	2246923,23
9	473619,66	2246927,55
10	473604,38	2246943,64
11	473530,29	2247057,79
12	473645,34	2247067,93
13	473632,13	2247237,80
14	473541,11	2247233,12
15	473511,03	2247233,93
16	473499,49	2247237,93
17	473489,64	2247243,73
18	473484,94	2247326,35
19	473409,27	2247325,79
20	473464,29	2247410,53
21	473310,67	2247504,34
22	473240,57	2247392,15
23	472878,71	2247849,93
24	472864,28	2247996,21
25	472859,31	2247995,71
26	472848,24	2248072,34
27	472740,72	2248025,86
28	472691,04	2248089,21
29	472827,35	2248134,89
30	472596,32	2248208,28

Изм. № подл.	Подп. и дата	Взам. инв. №

Изм.	Кол.уч.	Лист	№ док.	Подпись	Дата

85-342-ПМТ

Лист

154

31	472444,74	2248401,09
32	472471,13	2248467,46
33	472475,91	2248542,95
34	472398,15	2248650,62
35	472237,23	2248663,36
36	471768,08	2249245,66
37	471734,52	2249330,01
38	471705,24	2249322,02
94	472029,07	2248500,33
95	471906,27	2248350,41
96	471895,65	2248292,14
97	471893,37	2248283,38
98	471883,29	2248276,82
99	471889,19	2248267,28
100	471857,24	2248144,44
101	471867,33	2248141,05
102	471817,40	2248072,74
103	471912,38	2247972,20
104	471972,87	2248004,26
105	472007,75	2248029,31
106	472011,85	2248024,01
107	472075,63	2248081,09
108	472145,77	2248072,27
109	472174,14	2248172,99
110	472206,33	2248200,56
111	472210,32	2248213,34
112	472241,74	2248238,18
113	472350,46	2248098,84
114	472386,15	2248006,22
115	472416,91	2248012,99
123	472703,69	2247653,64
124	472660,13	2247618,10
125	472759,21	2247495,13
126	472792,17	2247521,96
127	472798,53	2247514,21
128	472807,79	2247521,82
123	472703,69	2247653,64
124	472660,13	2247618,10
125	472759,21	2247495,13
126	472792,17	2247521,96
127	472798,53	2247514,22

Взам. инв. №

Подп. и дата

Инв. № подл.

Изм.	Кол.уч.	Лист	№ док.	Подпись	Дата

85-342-ПМТ

Лист

155

	472807,79	2247521,82
129	473038,36	2247229,84
130	472954,89	2247214,94
131	472968,28	2247045,91
132	473068,03	2247052,90
133	473107,76	2247058,84
134	473140,55	2247069,08
135	473159,31	2247077,76
136	473551,66	2246666,84
137	473531,56	2246649,47
138	473463,14	2246756,74
139	474321,19	2245884,64
140	474298,36	2245862,78
141	474291,37	2245870,09
142	474261,17	2245841,49
143	474152,51	2245956,07
144	474202,99	2246003,97
145	474408,26	2245794,80
146	474386,53	2245780,73
147	474471,37	2245623,40
148	474540,38	2245658,56
149	474556,11	2245640,37
150	474576,99	2245623,67
151	474826,60	2245371,32
152	474796,99	2245364,59
153	474803,57	2245311,90
154	474730,47	2245202,55
155	474875,54	2245109,51
156	474941,41	2245204,01
157	474966,46	2245209,95
158	474969,59	2245226,25

### Кунгурский муниципальный район

№П/П	X	Y
39	470760,20	2250082,22
40	470789,31	2250102,92
41	470849,78	2250161,00
42	470868,17	2250148,07
43	470962,29	2250286,80
44	470960,08	2250288,26

Изм. № подл. Подп. и дата Взам. инв. №

Изм.	Кол.уч.	Лист	№ док.	Подпись	Дата

85-342-ПМТ

Лист

156

45	470993,64	2250348,01
46	471072,30	2250533,01
47	470911,12	2250606,14
48	470842,99	2250472,14
49	470807,16	2250394,81
50	470793,66	2250404,79
51	470697,07	2250270,67
52	470705,90	2250264,30
53	470679,33	2250246,37
54	470665,62	2250234,37
55	470627,32	2250209,12
56	470582,67	2250225,67
57	470559,88	2250189,10
58	470540,59	2250198,95
59	470516,84	2250231,78
60	470481,07	2250230,88
60	470437,96	2250252,99
61	470431,82	2250267,90
62	470402,68	2250280,38
63	470347,52	2250312,51
64	470329,95	2250308,00
65	467905,36	2251497,34
66	467893,55	2251522,71
67	467870,98	2251513,43
68	467796,40	2251550,73
69	467784,60	2251576,40
70	467762,29	2251567,32
71	467642,95	2251337,31
72	467633,76	2251337,70
73	467621,23	2251312,31
74	467612,22	2251316,81
75	467592,22	2251276,81
76	467454,04	2251353,60
77	467484,47	2251414,61
78	467688,34	2251315,17
79	467681,45	2251296,64
80	467829,63	2251229,83
81	467834,95	2251243,65

Взам. инв. №

Подл. и дата

Инв. № подл.

Изм.	Кол.уч.	Лист	№ док.	Подпись	Дата

85-342-ПМТ

Лист

157

82	469775,25	2250298,27
83	469758,30	2250263,94
84	469749,27	2250268,40
85	469730,61	2250231,08
86	469589,40	2250301,79
87	469625,04	2250373,23
88	470424,55	2249965,52
89	470423,81	2249889,42
90	470426,85	2249862,6
91	470441,04	2249780,75
92	470596,01	2249771,77
93	470622,40	2249859,83

Инва. № подл.	Подп. и дата	Взам. инв. №

Изм.	Кол.уч.	Лист	№ док.	Подпись	Дата

85-342-ПМТ

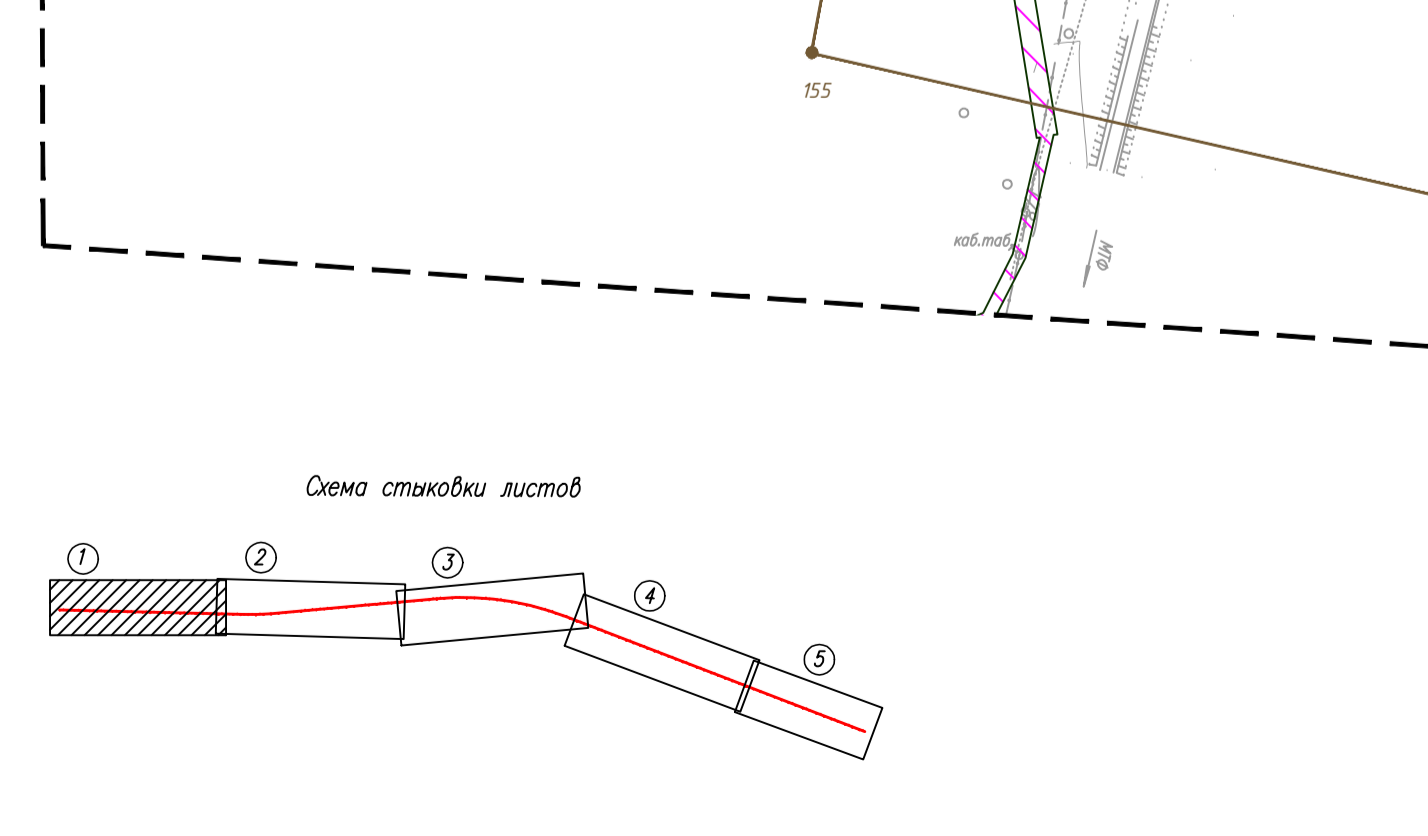
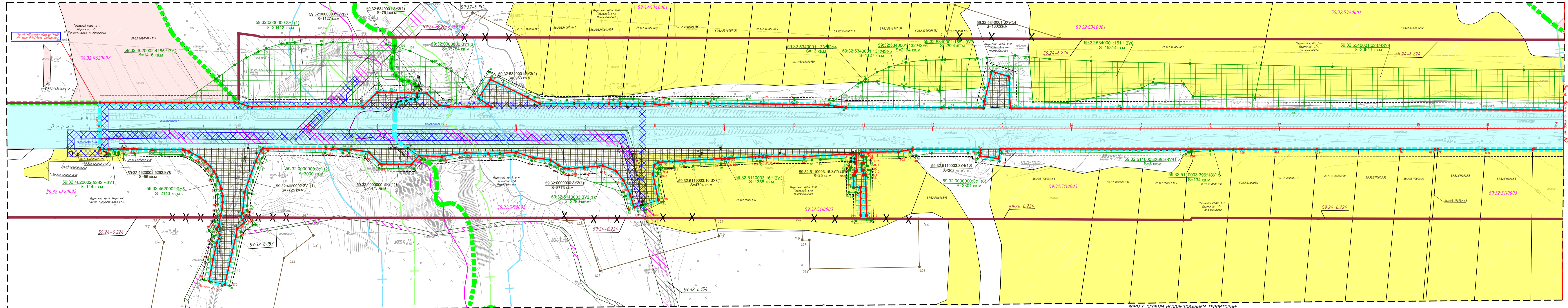
Лист

158

# Документация по планировке территории объекта

## Реконструкция автомобильной дороги 1Р 242 Пермь-Екатеринбург на участке Пермь - Граница Свердловской области участок км 47+400 - 58+400 в Пермском крае"

### Чертеж межевания территории, М 1:2000



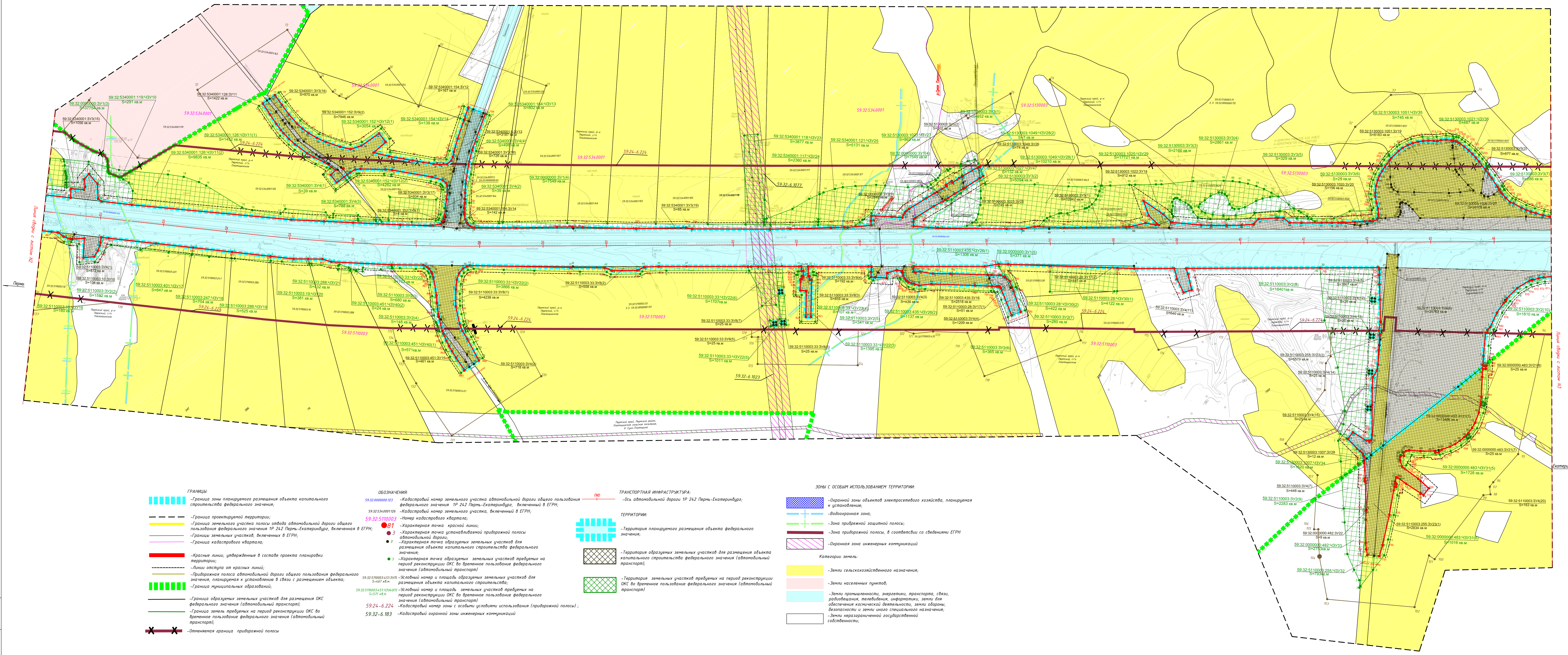
- ГРАНИЦЫ:**
- Граница зоны планируемого размещения объекта капитального строительства федерального значения;
  - Граница проектируемой территории;
  - Граница земельного участка полосы отвода автомобильной дороги общего пользования федерального значения 1Р 242 Пермь-Екатеринбург, включенная в ЕГРН;
  - Границы земельных участков, включенных в ЕГРН;
  - Граница кадастрового квартала;
  - Красные линии, утвержденные в составе проекта планировки территории;
  - Линии отступа от красных линий;
  - Придорожная полоса автомобильной дороги общего пользования федерального значения, планируемая к установлению в связи с размещением объекта;
  - Отменяемая граница придорожной полосы;
  - Граница муниципальных образований;
  - Граница образуемых земельных участков для размещения ОКС федерального значения (автомобильный транспорт);
  - Граница земель, требуемых на период реконструкции ОКС во временное пользование федерального значения (автомобильный транспорт);

- ОБОЗНАЧЕНИЯ:**
- Кадастровый номер земельного участка автомобильной дороги общего пользования федерального значения 1Р 242 Пермь-Екатеринбург, включенный в ЕГРН;
  - Кадастровый номер земельного участка, включенный в ЕГРН;
  - Номер кадастрового квартала;
  - Характерная точка красной линии;
  - Характерная точка устанавливаемой придорожной полосы автомобильной дороги;
  - Характерная точка образуемых земельных участков для размещения объекта капитального строительства федерального значения;
  - Характерная точка образуемых земельных участков, требуемых на период реконструкции ОКС во временное пользование федерального значения (автомобильный транспорт);
  - Условный номер и площадь образуемых земельных участков для размещения объекта капитального строительства федерального значения;
  - Условный номер и площадь земельных участков, требуемых на период реконструкции ОКС во временное пользование федерального значения (автомобильный транспорт);
  - Кадастровый номер зоны с особыми условиями использования (придорожная полоса);
  - Кадастровый номер охранной зоны инженерных коммуникаций;

- ТРАНСПОРТНАЯ ИНФРАСТРУКТУРА:**
- Ось автомобильной дороги 1Р 242 Пермь-Екатеринбург;
- ТЕРРИТОРИИ:**
- Территория планируемого размещения объекта федерального значения;
  - Территория образуемых земельных участков для размещения объекта капитального строительства федерального значения (автомобильный транспорт);
  - Территория земельных участков, требуемых на период реконструкции ОКС во временное пользование федерального значения (автомобильный транспорт);

- ЗОНЫ С ОСОБЫМ ИСПОЛЬЗОВАНИЕМ ТЕРРИТОРИИ:**
- Охранной зоны объектов электросетевого хозяйства, планируемая к установлению;
  - Водоохранная зона;
  - Зона прибрежной защитной полосы;
  - Зона придорожной полосы, в соответствии со сведениями ЕГРН;
  - Охранная зона инженерных коммуникаций;
- Категории земель:**
- Земли сельскохозяйственного назначения;
  - Земли населенных пунктов;
  - Земли промышленности, энергетики, транспорта, связи, радиовещания, телевидения, информатики, земли для обеспечения космической деятельности, земли обороны, безопасности и земли иного специального назначения;
  - Земли незастроенной государственной собственности;

85 - 342-ПМТ				
"Реконструкция автомобильной дороги 1Р 242 Пермь-Екатеринбург на участке Пермь - Граница Свердловской области участок км 47+400-км 58+400 в Пермском крае"				
Изм.	Кол.уч.	Лист	Испол.	Дата
Разработ.	Сиваева	Белосова	10.19	
Проверил	Терчинов	Белосова	10.19	
Н.контр.	Белосова	10.19		
Участок км 47+400-км 58+400			Страница	Лист
Чертеж межевания территории М 1:2000			П	1
			Листов	5
			000 "Центр Дорпроект"	



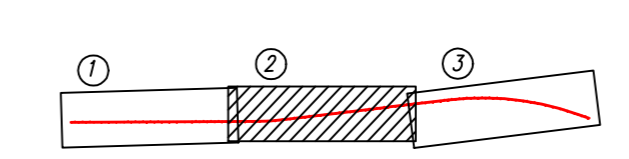
- ГРАНИЦЫ**
- Границы зоны планируемого размещения объекта капитального строительства федерального значения;
  - Граница проекционной территории;
  - Граница земельного участка полосы отвода автомобильной дороги общего пользования федерального значения, включенная в ЕГРН;
  - Границы земельных участков, включенных в ЕГРН;
  - Граница кадастрового квартала;
  - Красные линии, утвержденные в составе проекта планировки территории;
  - Линии отступа от красных линий;
  - Придорожная полоса автомобильной дороги общего пользования федерального значения, планируемая к установлению в связи с размещением объекта;
  - Граница муниципальных образований;
  - Границы образуемых земельных участков для размещения ОКС федерального значения (автомобильный транспорт);
  - Граница земель, предоставляемых на период реконструкции ОКС во временное пользование федерального значения (автомобильный транспорт);
  - Отмеченная граница придорожной полосы

- ОБОЗНАЧЕНИЯ**
- 59.32.0000000.023 - Кадастровый номер земельного участка автомобильной дороги общего пользования федерального значения ТР 242 Пермь-Екатеринбург, включенный в ЕГРН;
  - 59.32.5340001.126 - Кадастровый номер земельного участка, включенный в ЕГРН;
  - 59.32.5110003 - Номер кадастрового квартала;
  - 81 - Характерная точка крайней линии;
  - 3 - Характерная точка устанавливаемой придорожной полосы автомобильной дороги;
  - 3 - Характерная точка образуемых земельных участков для размещения объекта капитального строительства федерального значения;
  - 3 - Характерная точка образуемых земельных участков, предоставляемых на период реконструкции ОКС во временное пользование федерального значения (автомобильный транспорт);
  - 59.32.5110003.451.43V4(0) - Условный номер и площадь образуемых земельных участков для размещения объекта капитального строительства;
  - 59.32.5110003.451.43V4(0) - Условный номер и площадь земельных участков, предоставляемых на период реконструкции ОКС во временное пользование федерального значения (автомобильный транспорт);
  - 59.24-6.224 - Кадастровый номер зоны с особыми условиями использования (придорожная полоса);
  - 59.32-6.183 - Кадастровый номер охранной зоны инженерных коммуникаций

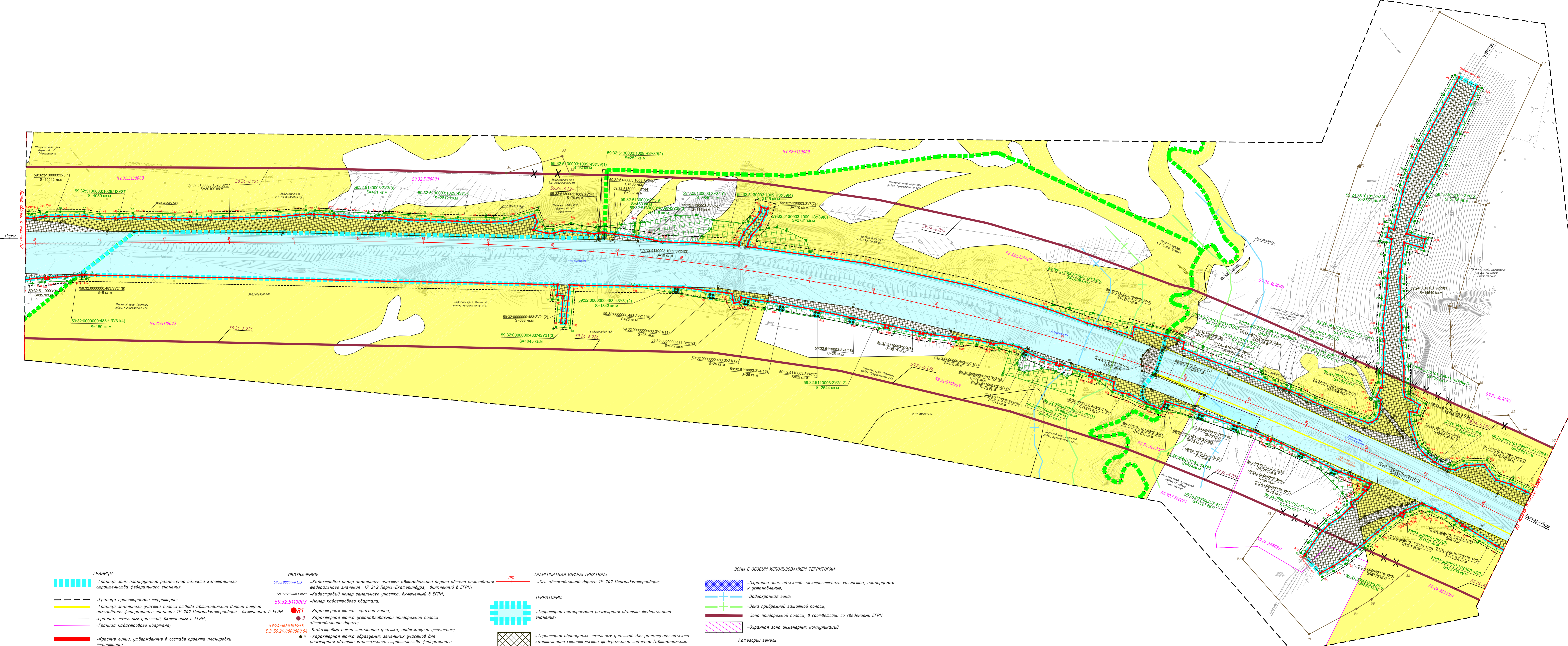
- ТРАНСПОРТНАЯ ИНФРАСТРУКТУРА**
- Ось автомобильной дороги ТР 242 Пермь-Екатеринбург;
- ТЕРРИТОРИИ:**
- Территория планируемого размещения объекта федерального значения;
  - Территория образуемых земельных участков для размещения объекта капитального строительства федерального значения (автомобильный транспорт);
  - Территория земельных участков, предоставляемых на период реконструкции ОКС во временное пользование федерального значения (автомобильный транспорт)

- ЗОНЫ С ОСОБЫМ ИСПОЛЬЗОВАНИЕМ ТЕРРИТОРИИ**
- Охранной зоны объектов электросетевого хозяйства, планируемая к установлению;
  - Водоохранная зона;
  - Зона прибрежной защитной полосы;
  - Зона придорожной полосы, в соответствии со сведениями ЕГРН;
  - Охранная зона инженерных коммуникаций
- Категории земель:**
- Земли сельскохозяйственного назначения;
  - Земли населенных пунктов;
  - Земли промышленности, энергетики, транспорта, связи, радиосвязи, телевидения, информатики, земли для обеспечения космической деятельности, земли обороны, безопасности и земли иного специального назначения;
  - Земли неразграниченной государственной собственности;

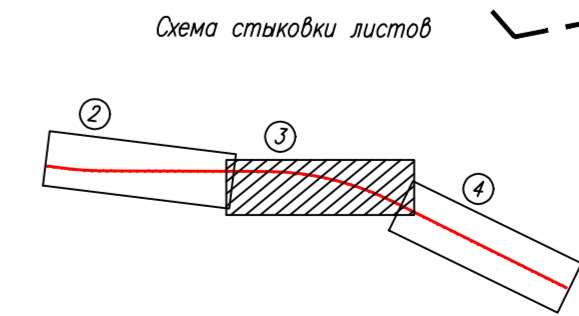
Схема стоянки листов



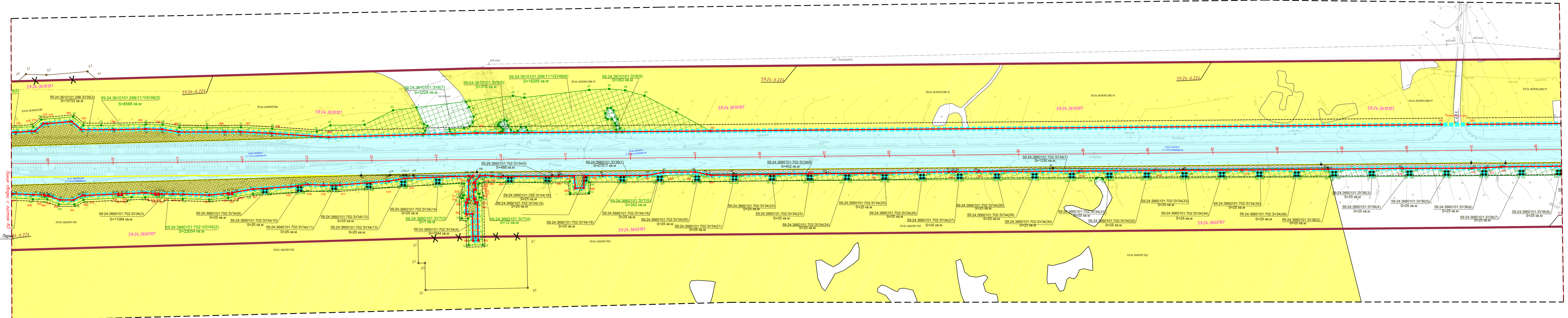
Изм.	Кол.уч.	Лист	Плос.	Дата



- ГРАНИЦЫ:**
- Границы зоны планируемого размещения объекта капитального строительства федерального значения;
  - Граница проектируемой территории;
  - Граница земельного участка полосы отвода автомобильной дороги общего пользования федерального значения IP 242 Пермь-Екатеринбург, включенная в ЕГРН;
  - Границы земельных участков, включенных в ЕГРН;
  - Граница кадастрового квартала;
  - Красные линии, утвержденные в составе проекта планировки территории;
  - Линии отступа от красных линий;
  - Придорожная полоса автомобильной дороги общего пользования федерального значения, планируемая к установлению в связи с размещением объекта;
  - Граница муниципальных образований;
  - Граница земельного участка, подлежащего уточнению;
  - Граница образуемых земельных участков для размещения ОКС федерального значения (автомобильный транспорт);
  - Граница земель, требующих на период реконструкции ОКС во временное пользование федерального значения (автомобильный транспорт);
  - Отменяемая граница придорожной полосы
- ОБОЗНАЧЕНИЯ:**
- 59.32.010003.023 - Кадастровый номер земельного участка автомобильной дороги общего пользования федерального значения IP 242 Пермь-Екатеринбург, включенный в ЕГРН;
  - 59.32.510003.1029 - Кадастровый номер земельного участка, включенный в ЕГРН;
  - 59.32.510003 - Номер кадастрового квартала;
  - 81 - Характерная точка красной линии;
  - 81 - Характерная точка установленной придорожной полосы автомобильной дороги;
  - 81 - Кадастровый номер земельного участка, подлежащего уточнению;
  - 81 - Характерная точка образуемых земельных участков для размещения объекта капитального строительства федерального значения;
  - 81 - Характерная точка образуемых земельных участков, требующих на период реконструкции ОКС во временное пользование федерального значения (автомобильный транспорт);
  - 81 - Условный номер и площадь земельных участков для размещения объекта капитального строительства;
  - 81 - Условный номер и площадь земельных участков, требующих на период реконструкции ОКС во временное пользование федерального значения (автомобильный транспорт);
  - 59.24-6.224 - Кадастровый номер зоны с особыми условиями использования территории (придорожной полосы);
  - 59.32-6.183 - Кадастровый номер охранной зоны инженерных коммуникаций
- ТРАНСПОРТНАЯ ИНФРАСТРУКТУРА:**
- Ось автомобильной дороги IP 242 Пермь-Екатеринбург;
- ТЕРРИТОРИИ:**
- Территория планируемого размещения объекта федерального значения;
  - Территория образуемых земельных участков для размещения объекта капитального строительства федерального значения (автомобильный транспорт);
  - Территория земельных участков, требующих на период реконструкции ОКС во временное пользование федерального значения (автомобильный транспорт)
- ЗОНЫ С ОСОБЫМ ИСПОЛЬЗОВАНИЕМ ТЕРРИТОРИИ:**
- Охранной зоны объектов электросетевого хозяйства, планируемая к установлению;
  - Водоохранная зона;
  - Зона прибрежной защитной полосы;
  - Зона придорожной полосы, в соответствии со сведениями ЕГРН;
  - Охранная зона инженерных коммуникаций
- Категории земель:**
- Земли сельскохозяйственного назначения;
  - Земли населенных пунктов;
  - Земли промышленности, энергетики, транспорта, связи, радиовещания, телевидения, информатики, земли для обеспечения космической деятельности, земли обороны, безопасности и земли иного специального назначения;
  - Земли неразгражденной государственной собственности;





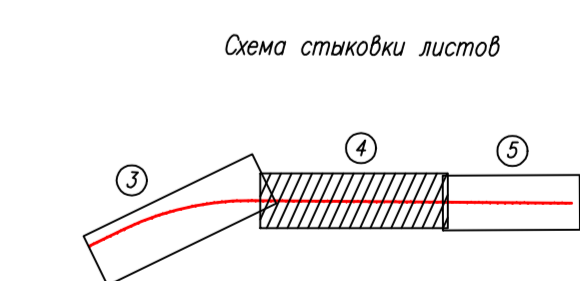


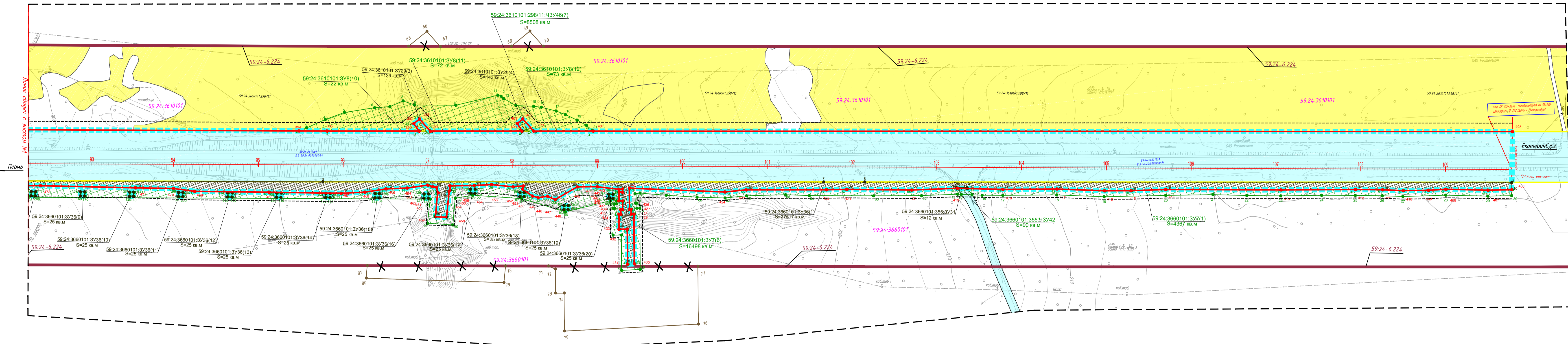
- ГРАНИЦЫ:**
- Граница зоны планируемого размещения объекта капитального строительства федерального значения;
  - Граница проектируемой территории;
  - Граница земельного участка полосы отвода автомобильной дороги общего пользования федерального значения 1Р 242 Пермь-Екатеринбург, включенная в ЕГРН;
  - Границы земельных участков, включенных в ЕГРН;
  - Граница кадастрового квартала;
  - Красные линии, утвержденные в составе проекта планировки территории;
  - Линии отступа от красных линий;
  - Придорожная полоса автомобильной дороги общего пользования федерального значения, планируемая к установлению в связи с размещением объекта;
  - Граница муниципальных образований;
  - Граница земельного участка, подлежащего уточнению;
  - Граница образуемых земельных участков для размещения ОКС федерального значения (автомобильный транспорт);
  - Граница земель требуемых на период реконструкции ОКС во временное пользование федерального значения (автомобильный транспорт);
  - Отменяемая граница придорожной полосы

- ОБОЗНАЧЕНИЯ:**
- Кадастровый номер земельного участка автомобильной дороги общего пользования федерального значения 1Р 242 Пермь-Екатеринбург, включенный в ЕГРН;
  - Кадастровый номер земельного участка, включенный в ЕГРН;
  - Номер кадастрового квартала;
  - Характерная точка красной линии;
  - Характерная точка устанавливаемой придорожной полосы автомобильной дороги;
  - Кадастровый номер земельного участка, подлежащего уточнению;
  - Характерная точка образуемых земельных участков для размещения объекта капитального строительства федерального значения;
  - Характерная точка образуемых земельных участков требуемых на период реконструкции ОКС во временное пользование федерального значения (автомобильный транспорт);
  - Основной номер и площадь образуемых земельных участков для размещения объекта капитального строительства;
  - Основной номер и площадь земельных участков требуемых на период реконструкции ОКС во временное пользование федерального значения (автомобильный транспорт);
  - Кадастровый номер зоны с особыми условиями использования (придорожная полоса);
  - Кадастровый номер охранной зоны инженерных коммуникаций

- ТРАНСПОРТНАЯ ИНФРАСТРУКТУРА:**
- Ось автомобильной дороги 1Р 242 Пермь-Екатеринбург;
- ТЕРРИТОРИИ:**
- Территория планируемого размещения объекта федерального значения;
  - Территория образуемых земельных участков для размещения объекта капитального строительства федерального значения (автомобильный транспорт);
  - Территория земельных участков требуемых на период реконструкции ОКС во временное пользование федерального значения (автомобильный транспорт)

- ЗОНЫ С ОСОБЫМ ИСПОЛЬЗОВАНИЕМ ТЕРРИТОРИИ:**
- Охранной зоны объектов электросетевого хозяйства, планируемая к установлению;
  - Водоохранная зона;
  - Зона прибрежной защитной полосы;
  - Зона придорожной полосы, в соответствии со сведениями ЕГРН
  - Охранная зона инженерных коммуникаций
- Категории земель:**
- Земли сельскохозяйственного назначения;
  - Земли населенных пунктов;
  - Земли промышленности, энергетики, транспорта, связи, радиовещания, телевидения, информатики, земли для обеспечения космической деятельности, земли обороны, безопасности и земли иного специального назначения;
  - Земли неразграниченной государственной собственности;





- ГРАНИЦЫ:**
- Границы зоны планируемого размещения объекта капитального строительства федерального значения;
  - Граница проектируемой территории;
  - Граница земельного участка полосы отвода автомобильной дороги общего пользования федерального значения 1Р 242 Пермь-Екатеринбург, включенная в ЕГРН;
  - Границы земельных участков, включенных в ЕГРН;
  - Граница кадастрового квартала;
  - Красные линии, утвержденные в составе проекта планировки территории;
  - Линии отступа от красных линий;
  - Придорожная полоса автомобильной дороги общего пользования федерального значения, планируемая к установлению в связи с размещением объекта;
  - Граница муниципальных образований;
  - Граница земельного участка, подлежащего уточнению;
  - Граница образуемых земельных участков для размещения ОКС федерального значения (автомобильный транспорт);
  - Граница земель требуемых на период реконструкции ОКС во временное пользование федерального значения (автомобильный транспорт);
  - Отменяемая граница придорожной полосы

- ОБОЗНАЧЕНИЯ:**
- 59.24.3610101.1 - Кадастровый номер земельного участка автомобильной дороги общего пользования федерального значения 1Р 242 Пермь-Екатеринбург, включенный в ЕГРН;
  - 59.24.3610101.298 - Кадастровый номер земельного участка, включенный в ЕГРН;
  - 59.24.3660101 - Номер кадастрового квартала;
  - 81 - Характерная точка красной линии;
  - 3 - Характерная точка устанавливаемой придорожной полосы автомобильной дороги;
  - 3 - Характерная точка образуемых земельных участков для размещения объекта капитального строительства федерального значения;
  - 3 - Характерная точка образуемых земельных участков требуемых на период реконструкции ОКС во временное пользование федерального значения (автомобильный транспорт)
  - 59.24.3660101.3У36(20) - Условный номер и площадь образуемых земельных участков для размещения объекта капитального строительства;
  - 59.24.3660101.3У37(6) - Условный номер и площадь земельных участков требуемых на период реконструкции ОКС во временное пользование федерального значения (автомобильный транспорт)
  - 59.24-6.224 - Кадастровый номер зоны с особыми условиями использования (придорожной полосы);
  - 59.32-6.183 - Кадастровый номер охранной зоны инженерных коммуникаций

- ТРАНСПОРТНАЯ ИНФРАСТРУКТУРА:**
- Ось автомобильной дороги 1Р 242 Пермь-Екатеринбург;
- ТЕРРИТОРИИ:**
- Территория планируемого размещения объекта федерального значения;
  - Территория образуемых земельных участков для размещения объекта капитального строительства федерального значения (автомобильный транспорт);
  - Территория земельных участков требуемых на период реконструкции ОКС во временное пользование федерального значения (автомобильный транспорт)

- ЗОНЫ С ОСОБЫМ ИСПОЛЬЗОВАНИЕМ ТЕРРИТОРИИ:**
- Охранной зоны объектов электросетевого хозяйства, планируемая к установлению;
  - Водоохранная зона;
  - Зона прибрежной защитной полосы;
  - Зона придорожной полосы, в соответствии со сведениями ЕГРН;
  - Охранная зона инженерных коммуникаций
- Категории земель:**
- Земли сельскохозяйственного назначения;
  - Земли населенных пунктов;
  - Земли промышленности, энергетики, транспорта, связи, радиовещания, телевидения, информатики, земли для обеспечения космической деятельности, земли обороны, безопасности и земли иного специального назначения;
  - Земли неразграниченной государственной собственности;

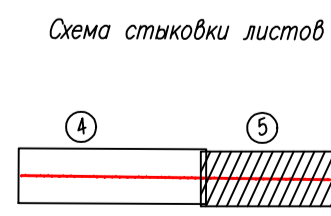


Таблица №5

**Перечень земельных участков автомобильной дороги федерального значения, подлежащие уточнению для размещения по объекту:  
"Реконструкция автомобильная дороги 1Р 242 Пермь-Екатеринбург на участке Пермь - Граница Свердловской области участок км 47+400-  
км 58+400 в Пермском крае" Кунгурский район**

№ п/п	Кадастровый номер земельного участка	Адрес объекта	Категория земель	Вид разрешенного использования	Правообладатель/ Вид права	Площадь земельного участка, кв.м
1.	59:24:3660101:255 (59:24:0000000:94 единое землепользование)	Пермский край, р-н Кунгурский, автодороги Пермь-Екатеринбург 54- 109+650км	Земли промышленности, энергетики, транспорта, связи, радиовещания, телевидения, информатики, земли для обеспечения космической деятельности, земли обороны, безопасности и земли иного специального назначения	Для размещения и эксплуатации объектов автомобильного транспорта и объектов дорожного хозяйства	Российская Федерация, постоянное (бессрочное) пользование ФКУ Упрдор «Прикамье»	3723279

Таблица №6

Перечень и сведения о площади образуемых, существующих земельных участков, подлежащих предоставлению ФКУ «Управление федеральных автомобильных дорог «Прикамье» Федерального дорожного агентства» в постоянное (бессрочное) пользование, в том числе путем изъятия, для размещения объекта: «Реконструкция участков автомобильной дороги 1Р 242 Пермь - Екатеринбург. Реконструкция автомобильной дороги 1Р 242 Пермь - Екатеринбург на участке г. Пермь – граница Свердловской области участок км 47+400 – км 58+400 в Пермском крае» Пермский муниципальный район, Кунгурский муниципальный район

№ п/п	Кадастровый (условный) номер предоставляемого земельного участка	Адрес объекта	Категория земель (существующая/определенная)	Вид разрешенного использования (существующий/определенный)	Правообладатель /Вид права	Площадь исходного земельного участка, кв.м	Площадь земельного участка, подлежащего предоставлению, кв.м	Способ образования
<b>Пермский муниципальный район</b>								
1	59:32:4620002:3У1	край Пермский, р-н Пермский, Платошинское сельское поселение	-/ Земли промышленности, энергетики, транспорта, связи, радиовещания, телевидения, информатики, земли для обеспечения космической деятельности, земли обороны, безопасности и земли иного специального назначения	- / Автомобильный транспорт	Неограниченная государственная собственность	-	7725	Образование из земель, находящихся в неограниченной государственной собственности
2	59:32:0000000:3У2	край Пермский, р-н Пермский	-/ Земли промышленности, энергетики, транспорта, связи, радиовещания, телевидения, информатики, земли для обеспечения космической деятельности, земли обороны, безопасности и	- / Автомобильный транспорт	Неограниченная государственная собственность	-	1473(1) 1127(2) 2848(3) 8773(4) <b>14221</b>	Образование из земель, находящихся в неограниченной государственной собственности

			земли иного специального назначения					
3	59:32:5340001:3У3	край Пермский, р-н Пермский, Платошинское сельское поселение	-/ Земли промышленности, энергетики, транспорта, связи, радиовещания, телевидения, информатики, земли для обеспечения космической деятельности, земли обороны, безопасности и земли иного специального назначения	- / Автомобильный транспорт	Неограниченная государственная собственность	-	761(1) 3953(2) 1602(14) 1056(15) 970(16) 934(17) 726(18) 85(19) <b>10087</b>	Образование из земель, находящихся в неограниченной государственной собственности
4	59:32:5110003:3У4	край Пермский, р-н Пермский, Платошинское сельское поселение	-/ Земли промышленности, энергетики, транспорта, связи, радиовещания, телевидения, информатики, земли для обеспечения космической деятельности, земли обороны, безопасности и земли иного специального назначения	- / Автомобильный транспорт	Неограниченная государственная собственность	-	872(1) 718(2) 438(3) 1209(4) 1867(5) 35763(6) 448(7) 3818(8) 519(9) 303(10) 640(11) 25(12) 25(13) 25(14) 25(15) 25(16) 25(17) 25(18) 22(19) 163(20) <b>46955</b>	Образование из земель, находящихся в неограниченной государственной собственности
5	59:32:5130003:3У5	край Пермский, р-н Пермский, Платошинское сельское поселение	-/ Земли промышленности, энергетики, транспорта, связи, радиовещания, телевидения, информатики, земли для обеспечения	- / Автомобильный транспорт	Неограниченная государственная собственность	-	10942(1) 502(2) 677(3) 282(4) 114(5) 957(6) 770(7)	Образование из земель, находящихся в неограниченной государственной собственности

			космической деятельности, земли обороны, безопасности и земли иного специального назначения				<b>14244</b>	
6	59:32:4620002:5292:3У6	Пермский край, Пермский район, Кукуштанское с/п, в 1.27 км южнее п. Кукуштан	Земли сельскохозяйственного назначения	под объекты транспорта Автомобильного (реконструкция авт. дороги 1Р 242 Пермь-Екатеринбург на участке г. Пермь-граница Свердловской области км 33+415 - км 47+400 в Пермском крае) / Автомобильный транспорт	данные отсутствуют	<b>2501</b>	<b>56</b>	Раздел земельного участка в измененных границах
7	59:32:5110003:33:3У8	установлено относительно ориентира, расположенного за пределами участка. Почтовый адрес ориентира: край Пермский, р-н Пермский, с/пос. Платошинское	Земли сельскохозяйственного назначения	Для сельскохозяйственного производства / Автомобильный транспорт	данные отсутствуют	<b>139418</b>	4238(1) 558(2) 855(3) 192(4) 25(5) 25(6) 25(7) <b>5918</b>	Раздел земельного участка в измененных границах
8	59:32:5340001:5:3У13	Пермский край, Пермский район, а\д "Пермь-Екатеринбург-Курашим"	Земли промышленности, энергетики, транспорта, связи, радиовещания, телевидения, информатики, земли для обеспечения космической деятельности, земли обороны, безопасности и земли иного специального назначения	Автомобильный транспорт	данные отсутствуют	<b>16840</b>	<b>3187</b>	Раздел земельного участка в измененных границах
9	59:32:5110003:451:3У15	Пермский край, Пермский р-н, с/пос. Платошинское, д. Сухо-Платошино	Земли сельскохозяйственного назначения	Для садоводства / Автомобильный транспорт	данные отсутствуют	<b>22000</b>	<b>461</b>	Раздел земельного участка в измененных границах

10	59:32:5130003:1022:3У18	Пермский край, Пермский район, Платошинское с/п	Земли сельскохозяйственного назначения	Для сельскохозяйственного использования / Автомобильный транспорт	данные отсутствуют	<b>324</b>	<b>912</b>	Раздел земельного участка в измененных границах
11	59:32:5130003:1020:3У20	Пермский край, Пермский район, Платошинское с/п	Земли сельскохозяйственного назначения	Для сельскохозяйственного использования / Автомобильный транспорт	данные отсутствуют	<b>156</b>	<b>156</b>	Раздел земельного участка в измененных границах
12	59:32:0000000:483:3У21	Пермский край, Пермский район, Пальниковское с/пос	Земли сельскохозяйственного назначения	Для сельскохозяйственного использования / Автомобильный транспорт	данные отсутствуют	<b>3904405</b>	13486(1) 638(2) 952(3) 426(4) 29(5) 1413(6) 25(7) 25(8) 6(9) 25(10) 25(11) 25(12) <b>17075</b>	Раздел земельного участка в измененных границах
13	59:32:0000000:482:3У22	Пермский край, Пермский район, Пальниковское с/пос.	Земли сельскохозяйственного назначения	Для сельскохозяйственного использования / Автомобильный транспорт	данные отсутствуют	<b>6264829</b>	<b>9</b>	Раздел земельного участка в измененных границах
14	59:32:5110003:255:3У23	край Пермский, р-н Пермский, а\д "Пермь- Екатеринбург- Байболовка"	Земли промышленности, энергетики, транспорта, связи, радиовещания, телевидения, информатики, земли для обеспечения космической деятельности, земли обороны, безопасности и земли иного специального назначения	Под объекты транспорта Автомобильного/ Автомобильный транспорт	Муниципальное образование "Пермский муниципальный район" / Собственность	<b>34749</b>	2834(1) 5579(2) <b>8413</b>	Раздел земельного участка в измененных границах
15	59:32:5130003:1009:3У24	Пермский край, Пермский район, Пальниковское с/пос.	Земли сельскохозяйственного назначения	Для сельскохозяйственного использования / Автомобильный транспорт	данные отсутствуют	<b>90012</b>	79(1) 165(2) 10(3) 1280(4) <b>1534</b>	Раздел земельного участка в измененных границах

16	59:32:5130003:1024:3У25	Пермский край, Пермский район, Платошинское с/п	Земли сельскохозяйственного назначения	Для сельскохозяйственного использования / Автомобильный транспорт	данные отсутствуют	<b>745</b>	<b>745</b>	Раздел земельного участка в измененных границах
17	59:32:5130003:1026:3У27	Пермский край, Пермский район, Платошинское с/п	Земли сельскохозяйственного назначения	Для сельскохозяйственного использования / Автомобильный транспорт	данные отсутствуют	<b>30109</b>	<b>30109</b>	Раздел земельного участка в измененных границах
18	59:32:5340001:152:3У9	край Пермский, р-н Пермский, с/п Платошинское, д. Сыро- Платошино	Земли сельскохозяйственного назначения	Для сельскохозяйственного производства / Автомобильный транспорт	Писарева Алёна Владимировна / Собственность	<b>44000</b>	4 7946 <b>7950</b>	Раздел земельного участка в измененных границах
19	59:32:5110003:10:3У10	край Пермский, р-н Пермский, с/пос. Платошинское, д. Сыро- Платошино	Земли сельскохозяйственного назначения	Для сельскохозяйственного производства / Автомобильный транспорт	Писарев Александр Сергеевич / Собственность	<b>44000</b>	<b>134</b>	Раздел земельного участка в измененных границах
20	59:32:5340001:126:3У11	установлено относительно ориентира, расположенного за пределами участка. Ориентир д. Сыро- Платошино. Участок находится примерно в 0.34 км от ориентира по направлению на юго-запад. Почтовый адрес ориентира: край Пермский, р-н Пермский, с/п Платошинское, д. Сыро- Платошино	Земли сельскохозяйственного назначения	Для сельскохозяйственного производства / Автомобильный транспорт	Серебрякова Анжела Юрьевна / Собственность	<b>44000</b>	<b>1422</b>	Раздел земельного участка в измененных границах



21	59:32:5340001:154:3У12	край Пермский, р-н Пермский, с/п Платошинское, д. Сыро- Платошино	Земли сельскохозяйственного назначения	Для сельскохозяйственного производства / Автомобильный транспорт	Писарев Александр Сергеевич/ Собственность	<b>44000</b>	<b>167</b>	Раздел земельного участка в измененных границах
22	59:32:5340001:164:3У14	край Пермский, р-н Пермский, с/п Платошинское, д. Сыро- Платошино	Земли сельскохозяйственного назначения	Для садоводства / Автомобильный транспорт	Елохов Петр Павлович / Собственность	<b>14000</b>	<b>142</b>	Раздел земельного участка в измененных границах
23	59:32:5110003:435:3У16	Пермский край, Пермский район, Платошинское с/пос., 0.25 км северо-восточнее д. Сухо- Платошино	Земли сельскохозяйственного назначения	Для сенокосения / Автомобильный транспорт	Смирнов Виктор Владимирович / Аренда	<b>156893</b>	<b>2518</b>	Раздел земельного участка в измененных границах
24	59:32:5110003:28:3У17	край Пермский, р-н Пермский, с/пос. Платошинское, д. Сухо- Платошино	Земли сельскохозяйственного назначения	Для сельскохозяйственного использования / Автомобильный транспорт	Лузин Константин Борисович / Собственность	<b>9200</b>	51(1) 445(2) <b>496</b>	Раздел земельного участка в измененных границах
25	59:32:5130003:1051:3У19	Пермский край, Пермский район, Платошинское с/п	Земли сельскохозяйственного назначения	Для сельскохозяйственного использования / Автомобильный транспорт	Суханова Любовь Александровна / Собственность	<b>226256</b>	<b>8183</b>	Раздел земельного участка в измененных границах
26	59:32:5130003:1049:3У26	Пермский край, Пермский район, Платошинское с/п	Земли сельскохозяйственного назначения	Для сельскохозяйственного использования / Автомобильный транспорт	Суханова Любовь Александровна/ Собственность	<b>22419</b>	<b>74</b>	Раздел земельного участка в измененных границах
27	59:32:5130003:1007:3У28	Пермский край, Пермский р-н, с/п Платошинское, в 1 км. восточнее д. Сухо- Платошино	Земли сельскохозяйственного назначения	Для личного подсобного хозяйства/ Автомобильный транспорт	Разепин Владимир Федорович / Собственность	<b>25500</b>	<b>12</b>	Раздел земельного участка в измененных границах

28	59:32:5110003:16:3У7	край Пермский, р-н Пермский, с/пос. Платошинское, д. Сыро- Платошино	Земли сельскохозяйственного назначения	- / Автомобильный транспорт	Порываев Александр Владимирович / Собственность	<b>44000</b>	4704(1) 25(2) <b>4729</b>	Раздел земельного участка в измененных границах
<b>Кунгурский муниципальный район</b>								
1	59:24:3610101:3У29	край Пермский, р-н. Кунгурский  сельское поселение	-/ Земли промышленности, энергетики, транспорта, связи, радиовещания, телевидения, информатики, земли для обеспечения космической деятельности, земли обороны, безопасности и земли иного специального назначения	- / Автомобильный транспорт	Неограниченная государственная собственность	-	14549(1) 6001(2) 139(3) 143(4) <b>20832</b>	Образование из земель, находящихся в неограниченной государственной собственности
2	59:24:0000000:3У30	край Пермский, р-н. Кунгурский	-/ Земли промышленности, энергетики, транспорта, связи, радиовещания, телевидения, информатики, земли для обеспечения космической деятельности, земли обороны, безопасности и земли иного специального назначения	- / Автомобильный транспорт	Неограниченная государственная собственность	-	239(1) 6125(2) 1265(3) 25(4) 25(5) 25(6) 25(7) <b>7729</b>	Образование из земель, находящихся в неограниченной государственной собственности
3	59:24:3660101:355:3У31	Пермский край, р-н. Кунгурский	Земли сельскохозяйственного назначения	Для сельскохозяйственного использования / Автомобильный транспорт	Собственность публично- правовых образований	<b>16533</b>	<b>12</b>	Раздел земельного участка в измененных границах
4	59:24:3660101:55:3У33	установлено относительно ориентира, расположенного за пределами участка. Почтовый адрес	Земли сельскохозяйственного назначения	Для сельскохозяйственного использования / Автомобильный транспорт	данные отсутствуют	<b>4208754</b>	1228(1) 25(2) <b>1253</b>	Раздел земельного участка в измененных границах

		ориентира: Пермский край, Кунгурский р-н, в 50 км. южнее г. Перми, вблизи д. Байболовка						
5	59:24:3660101:3У36	край Пермский, р-н. Кунгурский  сельское поселение	-/ Земли промышленности, энергетики, транспорта, связи, радиовещания, телевидения, информатики, земли для обеспечения космической деятельности, земли обороны, безопасности и земли иного специального назначения	- / Автомобильный транспорт	Неограниченная государственная собственность	-	27517(1) 25(2) 25(3) 25(4) 25(5) 25(6) 25(7) 25(8) 25(9) 25(10) 25(11) 25(12) 25(13) 25(14) 25(15) 25(16) 25(17) 25(18) 25(19) 25(20) <b>27992</b>	Образование из земель, находящихся в неограниченной государственной собственности
6	59:24:0000000:3300:3У32	Пермский край, Кунгурский район, Г П совхоз "Кыласовский"	Земли сельскохозяйственного назначения	Для сельскохозяйственного использования / Автомобильный транспорт	Общество с ограниченной ответственностью "Кыласово-Агро" / Аренда	<b>92920070</b>	<b>291</b>	Раздел земельного участка в измененных границах
7	59:24:3660101:702:3У34	Пермский край, Кунгурский район, Г П совхоз "Кыласовский"	Земли сельскохозяйственного назначения	Для сельскохозяйственного использования / Автомобильный транспорт	Общество с ограниченной ответственностью "Кыласовское"/ Собственность	<b>2808904</b>	2712(1) 937(2) 11084(3) 1044(4) 488(5) 402(6) 1330(7) 5(8) 25(9) 25(10) 25(11) 25(12) 25(13)	Раздел земельного участка в измененных границах

							25(14) 25(15) 25(16) 25(18) 25(19) 25(20) 25(21) 25(22) 25(23) 25(24) 25(25) 25(26) 25(27) 25(28) 25(29) 25(30) 25(31) 25(32) 25(33) 25(34) 25(35) 25(36) <b>18677</b>	
8	59:24:3610101:298:3У35	Пермский край, Кунгурский район, Г П совхоз "Кыласовский"	Земли сельскохозяйственного назначения	Для сельскохозяйственного использования / Автомобильный транспорт	Общество с ограниченной ответственностью "Кыласовское"/ Собственность	<b>11070459</b>	3146(1) 1766(2) 10753(3) 21(4) <b>15686</b>	Раздел земельного участка в измененных границах

Таблица №7

**Перечень и сведения о площади образуемых и существующих земельных участков, подлежащих предоставлению во временное пользование для размещения по объекту: " Реконструкция автомобильная дороги 1Р 242 Пермь-Екатеринбург на участке Пермь - Граница Свердловской области участок км 47+400-км 58+400 в Пермском крае" Пермский муниципальный район, Кунгурский муниципальный район**

№ п/п	Кадастровый (условный) номер предоставляемого земельного участка	Адрес объекта	Категория земель (существующая/определенная)	Вид разрешенного использования (существующий/определенный)	Правообладатель/Вид права	Площадь земельного участка, подлежащего предоставлению, кв.м	Способ образования
<b>Пермский муниципальный район</b>							
1.	59:32:0000000:3У1	край Пермский, р-н Пермский	-/ Земли промышленности, энергетики, транспорта, связи, радиовещания, телевидения, информатики, земли для обеспечения космической деятельности, земли обороны, безопасности и земли иного специального назначения	- / Автомобильный транспорт	Неограниченно государственная собственность	20412(1) 3000(2) 37754(3) 7549(4) 371(5) 2301(6) <b>71387</b>	Образование из земель, находящихся в неразграниченной государственной собственности
2.	59:32:5110003:3У2	край Пермский, р-н Пермский Платошинское сельское поселение	-/ Земли промышленности, энергетики, транспорта, связи, радиовещания, телевидения, информатики, земли для обеспечения космической деятельности, земли обороны, безопасности и земли иного специального назначения	- / Автомобильный транспорт	Неограниченно государственная собственность	3289(1) 1552(2) 680(3) 148(4) 341(5) 365(6) 280(7) 18401(8) 2283(9) 1810(10) 1501(11) 2544(12) <b>33194</b>	Образование из земель, находящихся в неразграниченной государственной собственности

3.	59:32:5130003:3У3	край Пермский, р-н Пермский, Платошинское сельское поселение	-/ Земли промышленности, энергетики, транспорта, связи, радиовещания, телевидения, информатики, земли для обеспечения космической деятельности, земли обороны, безопасности и земли иного специального назначения	- / Автомобильный транспорт	Неограниченна я государственная собственность	452(1) 5094(2) 2160(3) 2861(4) 329(5) 25(6) 286(7) 461(8) 463(9) 3840(10) <b>15971</b>	Образование из земель, находящихся в неограниче нной государствен ной собственност и
4.	59:32:5340001:3У4	край Пермский, р-н Пермский, Платошинское сельское поселение	-/ Земли промышленности, энергетики, транспорта, связи, радиовещания, телевидения, информатики, земли для обеспечения космической деятельности, земли обороны, безопасности и земли иного специального назначения	- / Автомобильный транспорт	Неограниченна я государственная собственность	39(1) 39(2) 788(3) 498(4) <b>1364</b>	Образование из земель, находящихся в неограниче нной государствен ной собственност и
5.	59:32:4620002:3У5	край Пермский, р-н Пермский, Платошинское сельское поселение	-/ Земли промышленности, энергетики, транспорта, связи, радиовещания, телевидения, информатики, земли для обеспечения космической деятельности, земли обороны, безопасности и земли иного специального назначения	- / Автомобильный транспорт	Неограниченна я государственная собственность	<b>2113</b>	Образование из земель, находящихся в неограниче нной государствен ной собственност и
6.	59:32:4620002:5292	59:32:4620002:5292/ чзу1	Пермский край, Пермский район, Кукуштанское с/п, в 1.27 км южнее п. Кукуштан	Земли сельскохозяйственного назначения	данные отсутствуют	<b>2501</b>	<b>144</b>

7.	59:32:4620002:4155	59:32:4620002:4155/ чзу2	край Пермский, р-н Пермский, с/п Кукуштанское, п. Кукуштан	Земли населённых пунктов	Матяж Олег Владимирович / Собственность	<b>44000</b>	<b>1416</b>
8.	59:32:5110003:16	59:32:5110003:16/чз у3	край Пермский, р-н Пермский, с/пос. Платошинское, д. Сыро- Платошино	Земли сельскохозяйственного назначения	Порываев Александр Владимирович / Собственность	<b>44000</b>	<b>4355</b>
9.	59:32:5340001:133	59:32:5340001:133/ч зу4	край Пермский, р-н Пермский, с/пос. Платошинское, д. Сыро- Платошино	Земли сельскохозяйственного назначения	Писарева Алёна Владимировна / Собственность	<b>44000</b>	<b>13</b>

10.	59:32:5340001:131	59:32:5340001:131/ч зу5	край Пермский, р-н Пермский, с/пос. Платошинское, д. Сыро- Платошино	Земли сельскохозяйственного назначения	Писарев Александр Сергеевич/ Собственность	<b>44000</b>	<b>1127</b>
11.	59:32:5340001:132	59:32:5340001:132/ч зу6	край Пермский, р-н Пермский, с/пос. Платошинское, д. Сыро- Платошино	Земли сельскохозяйственного назначения	Писарева Алёна Владимировна / Собственность	<b>44000</b>	<b>2164</b>
12.	59:32:5340001:155	59:32:5340001:155/ч зу7	край Пермский, р-н Пермский, с/п Платошинское, д. Сыро- Платошино	Земли сельскохозяйственного назначения	Писарев Александр Сергеевич / Собственность	<b>44000</b>	<b>2524</b>



13.	59:32:5340001:151	59:32:5340001:151/ч зу8	край Пермский, р-н Пермский, с/п Платошинское, д. Сыро- Платошино	Земли сельскохозяйственного назначения	Серебряков Виктор Владимирович/ Аренда Володина Елена Николаевна/ Субаренда	<b>217153</b>	<b>15314</b>
14.	59:32:5340001:223	59:32:5340001:223/ч зу9	Пермский край, Пермский район, Платошинское с/п	Земли сельскохозяйственного назначения	Суханова Любовь Александровна / Собственность	<b>99873</b>	<b>20641</b>
15.	59:32:5340001:119	59:32:5340001:119/ч зу10	край Пермский, р-н Пермский, с/п Платошинское, д. Сыро- Платошино	Земли населённых пунктов	Серебрякова Анжела Юрьевна/ Собственность	<b>44000</b>	<b>291</b>

16.	59:32:5340001:126	59:32:5340001:126/ч зу11	Уста-но относительно ориентира, расп-ного за пределами участка. Ориентир д. Сыро-Платошино. Участок находится примерно в 0.34 км от ориентира по направлению на юго-запад. Почтовый адрес ориентира: край Пермский, р-н Пермский, с/п Платошинское, д. Сыро-Платошино	Земли сельскохозяйственного назначения	Серебрякова Анжела Юрьевна / Собственность	<b>44000</b>	1452(1) 9835(2) <b>11287</b>
17.	59:32:5340001:152	59:32:5340001:152/ч зу12	рай Пермский, р-н Пермский, с/п Платошинское, д. Сыро-Платошино	Земли сельскохозяйственного назначения	Бехтерев Анатолий Викторович / Собственность	<b>44000</b>	3054(1) 4262(2) <b>7316</b>
18.	59:32:5340001:164	59:32:5340001:164/ч зу13	край Пермский, р-н Пермский, с/п Платошинское, д. Сыро-Платошино	Земли сельскохозяйственного назначения	Елохов Петр Павлович / Собственность	<b>14000</b>	<b>802</b>

19.	59:32:5340001:154	59:32:5340001:154/ч зу14	рай Пермский, р-н Пермский, с/п Платошинское, д. Сыро- Платошино	Земли сельскохозяйственного назначения	Писарев Александр Сергеевич / Собственность	<b>44000</b>	<b>139</b>
20.	59:32:5110003:396	59:32:5110003:396/ч зу15	Пермский край, Пермский р-н, Платошинское с/п, юго- восточнее д. Сыро- Платошино	Земли сельскохозяйственного назначения	Порываев Александр Владимирович/ Порываева Ольга Николаевна/ Долевая собственность	<b>44000</b>	<b>134</b>
21.	59:32:5110003:10	59:32:5110003:10/чз у16	край Пермский, р-н Пермский, с/пос. Платошинское, д. Сыро- Платошино	Земли сельскохозяйственного назначения	Писарев Александр Сергеевич/ Собственность	<b>44000</b>	<b>180</b>

22.	59:32:5110003:401	59:32:5110003:401/ч зу17	Пермский край, Пермский район, Платошинское с/пос., севернее д. Сухо-Платошино	Земли сельскохозяйственного назначения	Общество с ограниченной ответственностью "ТСК" / Собственность	<b>44000</b>	<b>847</b>
23.	59:32:5110003:247	59:32:5110003:247/ч зу18	край Пермский, р-н Пермский, с/пос. Платошинское, д. Сухо-Платошино	Земли сельскохозяйственного назначения	Костарева Галина Владимировна/ Собственность	<b>44000</b>	<b>704</b>
24.	59:32:5110003:286	59:32:5110003:286/ч зу19	край Пермский, р-н Пермский, с/пос. Платошинское, д. Сухо-Платошино	Земли сельскохозяйственного назначения	Муниципальное образование Платошинское сельское поселение Пермского муниципального района Пермского края/ Собственность	<b>44000</b>	<b>525</b>

25.	59:32:5110003:19	59:32:5110003:19/чз у20	установлено относительно ориентира, расположенного за пределами участка. Ориентир д.Сухо-Платошино. Участок находится примерно в 0.34 км от ориентира по направлению на северо-запад. Почтовый адрес ориентира: край Пермский, р-н Пермский, с/пос. Платошинское, д. Сухо-Платошино	Земли сельскохозяйственного назначения	Костарева Галина Владимировна / Собственность	<b>44000</b>	<b>381</b>
26.	59:32:5110003:288	59:32:5110003:288/ч зу21	установлено относительно ориентира, расположенного за пределами участка. Ориентир д. Сухо-Платошино. Участок находится примерно в 0,21 км от ориентира по направлению на северо-запад. Почтовый адрес ориентира: край Пермский, р-н Пермский, с/пос. Платошинское, д. Сухо-Платошино	Земли сельскохозяйственного назначения	Костарева Галина Владимировна / Собственность	<b>44000</b>	<b>432</b>
27.	59:32:5110003:33	59:32:5110003:33/чз у22	установлено относительно ориентира, расположенного за пределами участка. Почтовый адрес ориентира: край Пермский, р-н Пермский, с/пос. Платошинское	Земли сельскохозяйственного назначения	данные отсутствуют	<b>139418</b>	762(1) 3866(2) 1395(3) 107(4) 1011(5) 1707(6) <b>8848</b>

28.	59:32:5340001:118	59:32:5340001:118/ч зу23	край Пермский, р-н Пермский, с/пос. Платошинское, д. Сыро- Платошино	Земли сельскохозяйственного назначения	Писарева Алёна Владимировна / Собственность	<b>44000</b>	<b>3877</b>
29.	59:32:5340001:117	59:32:5340001:117/ч зу24	край Пермский, р-н Пермский, с/пос. Платошинское, д. Сыро- Платошино	Земли сельскохозяйственного назначения	Писарев Александр Сергеевич / Собственность	<b>44000</b>	<b>2360</b>
30.	59:32:5340001:121	59:32:5340001:121/ч зу25	край Пермский, р-н Пермский, с/пос. Платошинское, д. Сыро- Платошино	Земли сельскохозяйственного назначения	Писарев Александр Сергеевич / Собственность	<b>44000</b>	<b>5131</b>

31.	59:32:5110003:435	59:32:5110003:435/ч зу26	Пермский край, Пермский район, Платошинское с/пос., 0.25 км северо-восточнее д. Сухо- Платошино	Земли сельскохозяйственного назначения	Смирнов Виктор Владимирович / Аренда	<b>156 893</b>	1306(1) 1137(2) <b>2443</b>
32.	59:32:5130003:1023	59:32:5130003:1023/ чзу27	Пермский край, Пермский район, Платошинское с/п	Земли сельскохозяйственного назначения	данные отсутствуют	<b>962</b>	<b>962</b>
33.	59:32:5130003:1049	59:32:5130003:1049/ чзу28	Пермский край, Пермский район, Платошинское с/п	Земли сельскохозяйственного назначения	Суханова Любовь Александровна / Собственность	<b>22419</b>	10210(1) 7(2) <b>10217</b>

34.	59:32:5130003:1025	59:32:5130003:1025/ чзу29	Пермский край, Пермский район, Платошинское с/п	Земли сельскохозяйственного назначения	данные отсутствуют	<b>17720</b>	<b>17132</b>
35.	59:32:5110003:28	59:32:5110003:28/чз у30	край Пермский, р-н Пермский, с/пос. Платошинское, д. Сухо-Платошино	Земли сельскохозяйственного назначения	Лузин Константин Борисович / Собственность	<b>9200</b>	4122(1) 422(2) <b>4544</b>
36.	59:32:0000000:483	59:32:0000000:483/ч зу31	Пермский край, Пермский район, Пальниковское с/пос.	Земли сельскохозяйственного назначения	данные отсутствуют	<b>3904405</b>	4606(1) 1843(2) 1045(3) 155(4) 1728(5) 1016(6) <b>10393</b>



37.	59:32:5110003:255	59:32:5110003:255/ч зу32	край Пермский, р-н Пермский, а\д "Пермь- Екатеринбург-Байболовка"	Земли промышленности, энергетики, транспорта, связи, радиовещания, телевидения, информатики, земли для обеспечения космической деятельности, земли обороны, безопасности и земли иного специального назначения	Муниципальное образование "Пермский муниципальный район" / Собственность	<b>34749</b>	<b>793</b>
38.	59:32:0000000:482	59:32:0000000:482/ч зу33	Пермский край, Пермский район, Пальниковское с/пос.	Земли сельскохозяйственного назначения	данные отсутствуют	<b>6264829</b>	<b>2753</b>
39.	59:32:5130003:1007	59:32:5130003:1007/ чзу34	Пермский край, Пермский р-н, с/п Платошинское, в 1 км. восточнее д. Сухо- Платошино	Земли сельскохозяйственного назначения	Разепин Владимир Федорович / Собственность	<b>25500</b>	<b>1520</b>

40.	59:32:5130003:1051	59:32:5130003:1051/ чзу35	Пермский край, Пермский район, Платошинское с/п	Земли сельскохозяйственного назначения	Суханова Любовь Александровна / Собственность	<b>226256</b>	<b>745</b>
41.	59:32:5130003:1021	59:32:5130003:1021/ чзу36	Пермский край, Пермский район, Платошинское с/п	Земли сельскохозяйственного назначения	данные отсутствуют	<b>487</b>	<b>487</b>
42.	59:32:5130003:1028	59:32:5130003:1028/ чзу37	Пермский край, Пермский район, Платошинское с/п	Земли сельскохозяйственного назначения	данные отсутствуют	<b>4050</b>	<b>4050</b>

43.	59:32:5130003:1029	59:32:5130003:1029/ чзу38	Пермский край, Пермский район, Платошинское с/п	Земли сельскохозяйственного назначения	данные отсутствуют	<b>2812</b>	<b>2812</b>
44.	59:32:5130003:1009	59:32:5130003:1009/ чзу39	Пермский край, Пермский район, Пальниковское с/пос.	Земли сельскохозяйственного назначения	данные отсутствуют	<b>90012</b>	92(1) 252(2) 146(3) 2125(4) 2439(5) 2781(6) <b>7835</b>
45.	59:32:5110003:451	59:32:5110003:451/ зу40	Пермский край, Пермский р-н, с/пос. Платошинское, д. Сухо-Платошино	Земли сельскохозяйственного назначения	данные отсутствуют	<b>22000</b>	571(1) 24(2) <b>595</b>

46.	59:32:5110003:395	59:32:5110003:395/чзу41	установлено относительно ориентира, расположенного за пределами участка. Почтовый адрес ориентира: Пермский край, Пермский р-н, Платошинское с/п, юго-восточнее д. Сыро-Платошино	Земли сельскохозяйственного назначения	Порываев Александр Владимирович, Порываева Ольга Николаевна / Долевая собственность	<b>44000</b>	<b>5</b>
47.	59:32:5130003:1027	59:32:5130003:1027/чзу47	Пермский край, Пермский район, Платошинское с/п	Земли сельскохозяйственного назначения	данные отсутствуют	<b>132</b>	<b>132</b>
<b>Кунгурский муниципальный район</b>							
1.	59:24:0000000:3У6	край Пермский, р-н. Кунгурский	-/ Земли промышленности, энергетики, транспорта, связи, радиовещания, телевидения, информатики, земли для обеспечения космической деятельности, земли обороны, безопасности и земли иного специального назначения	- / Автомобильный транспорт	Неограниченна я государственная собственность	4121(1) 584(2) <b>4705</b>	Образование из земель, находящихся в неограниченной государственной собственности
2.	59:24:3660101:3У7	край Пермский, р-н. Кунгурский сельское поселение	-/ Земли промышленности, энергетики, транспорта, связи, радиовещания, телевидения, информатики, земли для обеспечения	- / Автомобильный транспорт	Неограниченна я государственная собственность	4367(1) 130(2) 1(3) 12(4) 342(5) 16498(6)	Образование из земель, находящихся в неограниченной

			космической деятельности, земли обороны, безопасности и земли иного специального назначения			<b>21350</b>	государственной собственности
3.	59:24:3610101:3У8	край Пермский, р-н. Кунгурский сельское поселение	-/ Земли промышленности, энергетики, транспорта, связи, радиовещания, телевидения, информатики, земли для обеспечения космической деятельности, земли обороны, безопасности и земли иного специального назначения	-/ Автомобильный транспорт	Неограниченная государственная собственность	2279(1) 106(2) 52(3) 3561(4) 3466(5) 386(6) 3228(7) 378(8) 362(9) 22(10) 72(11) 73(12) <b>13985</b>	Образование из земель, находящихся в неограниченной государственной собственности
4.	59:24:3660101:355	59:24:3660101:355/ч зу42	Пермский край, р-н. Кунгурский	Земли сельскохозяйственного назначения	Собственность публично-правовых образований	<b>16533</b>	<b>90</b>
5.	59:24:3610101:283	59:24:3610101:283/ч зу43	Пермский край, Кунгурский район, Г П совхоз "Кыласовский"	Земли сельскохозяйственного назначения	Общество с ограниченной ответственностью "Кыласово-Агро" / Аренда	<b>92920070</b>	<b>172</b>

6.	59:24:3660101:55	59:24:3660101:55/чз у44	установлено относительно ориентира, расположенного за пределами участка. Почтовый адрес ориентира: Пермский край, Кунгурский р-н, в 50 км. южнее г. Перми, вблизи д. Байболовка	Земли сельскохозяйственного назначения	данные отсутствуют	<b>4208754</b>	<b>624</b>
7.	59:24:3660101:702	59:24:3660101:702/ч зу45	Пермский край, Кунгурский р-н, ГП совхоз "Кыласовский"	Земли сельскохозяйственного назначения	Общество с ограниченной ответственностью ю "Кыласовское"/ Собственность	<b>2808904</b>	555(1) 23029(2) <b>23584</b>
8.	59:24:3610101:298	59:24:3610101:298/ч зу46	Пермский край, Кунгурский р-н, ГП совхоз "Кыласовский"	Земли сельскохозяйственного назначения	Общество с ограниченной ответственностью "Кыласовское"/ Собственность	<b>11070459</b>	313(1) 254(2) 1107(3) 736(4) 8588(5) 18285(6) 8508(7) <b>37791</b>

Выписка из Единого государственного реестра недвижимости об объекте недвижимости  
**Сведения о характеристиках объекта недвижимости**

На основании запроса от 24.06.2019 г., поступившего на рассмотрение 24.06.2019 г., сообщаем, что согласно записям Единого государственного реестра недвижимости:

<b>Земельный участок</b>			
(вид объекта недвижимости)			
Лист № ___ Раздела <b>1</b>	Всего листов раздела <b>1</b> : ___	Всего разделов: ___	Всего листов выписки: ___
<b>24.06.2019 № 99/2019/268733029</b>			
Кадастровый номер:		<b>59:32:000000:123(единое землепользование)</b>	

Номер кадастрового квартала:	59:32:0000000
Дата присвоения кадастрового номера:	22.05.1995
Ранее присвоенный государственный учетный номер:	данные отсутствуют
Адрес:	Пермский край, Пермский район, автомобильная дорога 1Р 242 "Пермь-Екатеринбург", км 12+000-км 54+000
Площадь:	2145993 +/- 5518 кв. м
Кадастровая стоимость, руб.:	2038693.35
Кадастровые номера расположенных в пределах земельного участка объектов недвижимости:	59:00:0000000:7918, 59:32:0000000:12611, 59:32:0000000:13669, 59:32:0000000:12589, 59:00:0000000:7987, 59:32:0000000:12607, 59:32:0000000:12594, 59:32:0000000:13585, 59:00:0000000:7906, 59:32:0000000:12665, 59:00:0000000:7856
Кадастровые номера объектов недвижимости, из которых образован объект недвижимости:	данные отсутствуют
Кадастровые номера образованных объектов недвижимости:	59:32:3960006:6738, 59:32:3420001:1682, 59:32:3420001:1679, 59:32:3960006:6733, 59:32:0000000:12540, 59:32:3960006:6730, 59:32:3960006:6735, 59:32:3890013:488, 59:32:3890013:489, 59:32:3420001:1681, 59:32:0000000:14387, 59:32:4610008:280, 59:32:3890013:485, 59:32:3890013:490, 59:32:3960006:6734, 59:32:3960006:6737, 59:32:0890001:8649, 59:32:3420001:1680, 59:32:0890001:8648, 59:32:3890013:487, 59:32:3960006:6731, 59:32:3960006:6732, 59:32:3960006:6739, 59:32:3420001:1684, 59:32:3420001:1683, 59:32:0890001:8650, 59:32:3890013:483, 59:32:3890013:484, 59:32:3890013:486, 59:32:3960006:6736, 59:32:4720101:11
Сведения о включении объекта недвижимости в состав предприятия как имущественного комплекса:	

Государственный регистратор		ФГИС ЕГРН
полное наименование должности	подпись	инициалы, фамилия

М.П.

## Выписка из Единого государственного реестра недвижимости об объекте недвижимости

**Сведения о характеристиках объекта недвижимости**

<b>Земельный участок</b>			
(вид объекта недвижимости)			
Лист № ____ Раздела <b>1</b>	Всего листов раздела <b>1</b> : ____	Всего разделов: ____	Всего листов выписки: ____
<b>24.06.2019 № 99/2019/268733029</b>			
Кадастровый номер:		<b>59:32:000000:123(единое землепользование)</b>	

Категория земель:	Земли промышленности, энергетики, транспорта, связи, радиовещания, телевидения, информатики, земли для обеспечения космической деятельности, земли обороны, безопасности и земли иного специального назначения
Виды разрешенного использования:	Автомобильный транспорт
Сведения о кадастровом инженере:	Половникова Надежда Сергеевна №061-229-204-22
Сведения о лесах, водных объектах и об иных природных объектах, расположенных в пределах земельного участка:	данные отсутствуют
Сведения о том, что земельный участок полностью или частично расположен в границах зоны с особыми условиями использования территории или территории объекта культурного наследия	данные отсутствуют
Сведения о том, что земельный участок расположен в границах особой экономической зоны, территории опережающего социально-экономического развития, зоны территориального развития в Российской Федерации, игровой зоны:	данные отсутствуют
Сведения о том, что земельный участок расположен в границах особо охраняемой природной территории, охотничьих угодий, лесничеств, лесопарков:	данные отсутствуют
Сведения о результатах проведения государственного земельного надзора:	данные отсутствуют
Сведения о расположении земельного участка в границах территории, в отношении которой утвержден проект межевания территории:	данные отсутствуют

Государственный регистратор		ФГИС ЕГРН
полное наименование должности	подпись	инициалы, фамилия

М.П.



Выписка из Единого государственного реестра недвижимости об объекте недвижимости  
Сведения о зарегистрированных правах

<b>Земельный участок</b>	
(вид объекта недвижимости)	
Лист № ____ Раздела <b>2</b>	Всего листов раздела <b>2</b> : ____
Всего разделов: ____	Всего листов выписки: ____
<b>24.06.2019 № 99/2019/268733029</b>	
Кадастровый номер:	<b>59:32:0000000:123(единое землепользование)</b>
1.	Правообладатель (правообладатели):
1.1.	Российская Федерация
2.	Вид, номер и дата государственной регистрации права:
2.1.	Собственность, № 59-59-01/009/2010-741 от 11.05.2011
3.	Ограничение прав и обременение объекта недвижимости:
3.1.1.	вид:
	Иные ограничения (обременения) прав
	дата государственной регистрации:
	05.10.2016
	номер государственной регистрации:
	59-59/010-59/023/215/2016-1862/1
	срок, на который установлено ограничение прав и обременение объекта недвижимости:
	с 05.10.2016 срок не определен
	лицо, в пользу которого установлено ограничение прав и обременение объекта недвижимости:
	Акционерное общество "Транснефть -Прикамье", ИНН: 1645000340
	основание государственной регистрации:
	'Правила охраны магистральных трубопроводов' №9 от 24.04.1992
1.	Правообладатель (правообладатели):
1.2.	Федеральное казенное учреждение "Управление Федеральных автомобильных дорог "Прикамье" Федерального дорожного агентства", ИНН: 2126000323
2.	Вид, номер и дата государственной регистрации права:
2.2.	Постоянное (бессрочное) пользование, № 59:32:0000000:123-59/089 /2019-2 от 07.05.2019
3.	Ограничение прав и обременение объекта недвижимости:
	не зарегистрировано
4.	Договоры участия в долевом строительстве:
	данные отсутствуют
5.	Заявленные в судебном порядке права требования:
	данные отсутствуют
6.	Сведения о возражении в отношении зарегистрированного права:
	данные отсутствуют
7.	Сведения о наличии решения об изъятии объекта недвижимости для государственных и муниципальных нужд:
	данные отсутствуют
8.	Сведения о невозможности государственной регистрации без личного участия правообладателя или его законного представителя:
9.	Правопритязания и сведения о наличии поступивших, но не рассмотренных заявлений о проведении государственной регистрации права (перехода, прекращения права), ограничения права или обременения объекта недвижимости, сделки в отношении объекта недвижимости:
	--.
10.	Сведения об осуществлении государственной регистрации сделки, права, ограничения права без необходимого в силу закона согласия третьего лица, органа:
	данные отсутствуют
11.	Сведения о невозможности государственной регистрации перехода, прекращения, ограничения права на земельный участок из земель сельскохозяйственного назначения:

Выписка из Единого государственного реестра недвижимости об объекте недвижимости  
**Сведения о характеристиках объекта недвижимости**

На основании запроса от 25.07.2019 г., поступившего на рассмотрение 27.07.2019 г., сообщаем, что согласно записям Единого государственного реестра недвижимости:

<b>Земельный участок</b>			
(вид объекта недвижимости)			
Лист № __ Раздела <b>1</b>	Всего листов раздела <b>1</b> : __	Всего разделов: __	Всего листов выписки: __
<b>27.07.2019 № 99/2019/274961033</b>			
Кадастровый номер:		<b>59:24:0000000:94(единое землепользование)</b>	

Номер кадастрового квартала:	59:24:0000000
Дата присвоения кадастрового номера:	04.11.1995
Ранее присвоенный государственный учетный номер:	Кадастровый номер: 59:24:000 00 00:0094
Адрес:	Пермский край, р-н Кунгурский, автодороги Пермь-Екатеринбург 54-109+650км
Площадь:	3723279 +/- 406кв. м
Кадастровая стоимость, руб.:	77369737.62
Кадастровые номера расположенных в пределах земельного участка объектов недвижимости:	59:24:0000000:2055, 59:00:0000000:7918, 59:24:0000000:2805, 59:24:0000000:2090, 59:24:3730107:273, 59:24:0000000:2598, 59:24:0000000:2597, 59:00:0000000:7809, 59:24:0000000:2832, 59:24:0000000:3198
Кадастровые номера объектов недвижимости, из которых образован объект недвижимости:	данные отсутствуют
Кадастровые номера образованных объектов недвижимости:	59:24:3730107:232, 59:24:3760201:305, 59:24:3730107:231, 59:24:3760320:7
Сведения о включении объекта недвижимости в состав предприятия как имущественного комплекса:	

Государственный регистратор		ФГИС ЕГРН
полное наименование должности	подпись	инициалы, фамилия

М.П.

## Выписка из Единого государственного реестра недвижимости об объекте недвижимости

**Сведения о характеристиках объекта недвижимости**

<b>Земельный участок</b>			
(вид объекта недвижимости)			
Лист № ____ Раздела <b>1</b>	Всего листов раздела <b>1</b> : ____	Всего разделов: ____	Всего листов выписки: ____
<b>27.07.2019 № 99/2019/274961033</b>			
Кадастровый номер:		<b>59:24:0000000:94(единое землепользование)</b>	

Категория земель:	Земли промышленности, энергетики, транспорта, связи, радиовещания, телевидения, информатики, земли для обеспечения космической деятельности, земли обороны, безопасности и земли иного специального назначения
Виды разрешенного использования:	Для размещения и эксплуатации объектов автомобильного транспорта и объектов дорожного хозяйства
Сведения о кадастровом инженере:	Яковлева Софья Михайловна №66-15-834
Сведения о лесах, водных объектах и об иных природных объектах, расположенных в пределах земельного участка:	данные отсутствуют
Сведения о том, что земельный участок полностью или частично расположен в границах зоны с особыми условиями использования территории или территории объекта культурного наследия	данные отсутствуют
Сведения о том, что земельный участок расположен в границах особой экономической зоны, территории опережающего социально-экономического развития, зоны территориального развития в Российской Федерации, игровой зоны:	данные отсутствуют
Сведения о том, что земельный участок расположен в границах особо охраняемой природной территории, охотничьих угодий, лесничеств, лесопарков:	данные отсутствуют
Сведения о результатах проведения государственного земельного надзора:	данные отсутствуют
Сведения о расположении земельного участка в границах территории, в отношении которой утвержден проект межевания территории:	данные отсутствуют

Государственный регистратор		ФГИС ЕГРН
полное наименование должности	подпись	инициалы, фамилия

М.П.

Выписка из Единого государственного реестра недвижимости об объекте недвижимости  
Сведения о зарегистрированных правах

<b>Земельный участок</b>	
<small>(вид объекта недвижимости)</small>	
Лист № ____ Раздела <b>2</b>	Всего листов раздела <b>2</b> : ____
Всего разделов: ____	
Всего листов выписки: ____	
<b>27.07.2019 № 99/2019/274961033</b>	
Кадастровый номер:	<b>59:24:0000000:94(единое землепользование)</b>
1. Правообладатель (правообладатели):	1.1. Российская Федерация
2. Вид, номер и дата государственной регистрации права:	2.1. Собственность, № 59-59-09/004/2008-238 от 19.02.2008
3. Ограничение прав и обременение объекта недвижимости:	не зарегистрировано
1. Правообладатель (правообладатели):	1.2. Федеральное казенное учреждение "Управление Федеральных автомобильных дорог "Прикамье" Федерального дорожного агентства", ИНН: 2126000323
2. Вид, номер и дата государственной регистрации права:	2.2. Постоянное (бессрочное) пользование, № 59:24:0000000:94-59/009 /2017-2 от 22.08.2017
3. Ограничение прав и обременение объекта недвижимости:	не зарегистрировано
4. Договоры участия в долевом строительстве:	данные отсутствуют
5. Заявленные в судебном порядке права требования:	данные отсутствуют
6. Сведения о возражении в отношении зарегистрированного права:	данные отсутствуют
7. Сведения о наличии решения об изъятии объекта недвижимости для государственных и муниципальных нужд:	данные отсутствуют
8. Сведения о невозможности государственной регистрации без личного участия правообладателя или его законного представителя:	
9. Правопритязания и сведения о наличии поступивших, но не рассмотренных заявлений о проведении государственной регистрации права (перехода, прекращения права), ограничения права или обременения объекта недвижимости, сделки в отношении объекта недвижимости:	Представлены документы на: Регистрация права постоянного (бессрочного) пользования, запись №01/023/2012-269 от 09.10.2012 12:28 на данный объект.
10. Сведения об осуществлении государственной регистрации сделки, права, ограничения права без необходимого в силу закона согласия третьего лица, органа:	данные отсутствуют
11. Сведения о невозможности государственной регистрации перехода, прекращения, ограничения права на земельный участок из земель сельскохозяйственного назначения:	

Государственный регистратор		ФГИС ЕГРН
полное наименование должности	подпись	инициалы, фамилия

М.П.

Выписка из Единого государственного реестра недвижимости об объекте недвижимости  
**Сведения о характеристиках объекта недвижимости**

На основании запроса от 12.10.2019 г., поступившего на рассмотрение 16.10.2019 г., сообщаем, что согласно записям Единого государственного реестра недвижимости:

<b>Земельный участок</b>			
(вид объекта недвижимости)			
Лист № ____ Раздела <b>1</b>	Всего листов раздела <b>1</b> : ____	Всего разделов: ____	Всего листов выписки: ____
<b>16.10.2019 № 99/2019/289341017</b>			
Кадастровый номер:		<b>59:32:4620002:5292</b>	

Номер кадастрового квартала:	59:32:4620002
Дата присвоения кадастрового номера:	24.12.2012
Ранее присвоенный государственный учетный номер:	данные отсутствуют
Адрес:	Пермский край, Пермский район, Кукуштанское с/п, в 1.27 км южнее п. Кукуштан
Площадь:	2501 +/- 115 кв. м
Кадастровая стоимость, руб.:	346.89
Кадастровые номера расположенных в пределах земельного участка объектов недвижимости:	данные отсутствуют
Кадастровые номера объектов недвижимости, из которых образован объект недвижимости:	данные отсутствуют
Кадастровые номера образованных объектов недвижимости:	данные отсутствуют
Сведения о включении объекта недвижимости в состав предприятия как имущественного комплекса:	

Государственный регистратор		ФГИС ЕГРН
полное наименование должности	подпись	инициалы, фамилия

М.П.

## Выписка из Единого государственного реестра недвижимости об объекте недвижимости

## Сведения о характеристиках объекта недвижимости

<b>Земельный участок</b>			
(вид объекта недвижимости)			
Лист № ___ Раздела <b>1</b>	Всего листов раздела <b>1</b> : ___	Всего разделов: ___	Всего листов выписки: ___
<b>16.10.2019 № 99/2019/289341017</b>			
Кадастровый номер:		<b>59:32:4620002:5292</b>	

Категория земель:	Земли сельскохозяйственного назначения
Виды разрешенного использования:	под объекты транспорта Автомобильного (реконструкция автомобильной дороги 1Р 242 Пермь-Екатеринбург на участке г.Пермь-граница Свердловской области км 33+415 - км 47+400 в Пермском крае)
Сведения о кадастровом инженерере:	Хамидуллина Лилия Салимъязяновна №59-11-392
Сведения о лесах, водных объектах и об иных природных объектах, расположенных в пределах земельного участка:	данные отсутствуют
Сведения о том, что земельный участок полностью или частично расположен в границах зоны с особыми условиями использования территории или территории объекта культурного наследия	данные отсутствуют
Сведения о том, что земельный участок расположен в границах особой экономической зоны, территории опережающего социально-экономического развития, зоны территориального развития в Российской Федерации, игровой зоны:	данные отсутствуют
Сведения о том, что земельный участок расположен в границах особо охраняемой природной территории, охотничьих угодий, лесничеств, лесопарков:	данные отсутствуют
Сведения о результатах проведения государственного земельного надзора:	данные отсутствуют
Сведения о расположении земельного участка в границах территории, в отношении которой утвержден проект межевания территории:	данные отсутствуют

Государственный регистратор		ФГИС ЕГРН
полное наименование должности	подпись	инициалы, фамилия

М.П.

Выписка из Единого государственного реестра недвижимости об объекте недвижимости  
**Сведения о характеристиках объекта недвижимости**

На основании запроса от 31.10.2019 г., поступившего на рассмотрение 03.11.2019 г., сообщаем, что согласно записям Единого государственного реестра недвижимости:

<b>Земельный участок</b>			
(вид объекта недвижимости)			
Лист № __ Раздела <b>1</b>	Всего листов раздела <b>1</b> : __	Всего разделов: __	Всего листов выписки: __
<b>03.11.2019, № 99/2019/292922330</b>			
Кадастровый номер:		<b>59:32:5110003:16</b>	

Номер кадастрового квартала:	59:32:5110003
Дата присвоения кадастрового номера:	16.12.2008
Ранее присвоенный государственный учетный номер:	данные отсутствуют
Адрес:	установлено относительно ориентира, расположенного за пределами участка. Ориентир д. Сыро-Платошино. Участок находится примерно в от ориентира по направлению на Участок находится примерно в 0.790 км, по направлению на запад от ориентира. Почтовый адрес ориентира: край Пермский, р-н Пермский, с/пос. Платошинское, д. Сыро-Платошино
Площадь:	44000 +/- 60 кв. м
Кадастровая стоимость, руб.:	96470
Кадастровые номера расположенных в пределах земельного участка объектов недвижимости:	данные отсутствуют
Кадастровые номера объектов недвижимости, из которых образован объект недвижимости:	59:32:0000000:303
Кадастровые номера образованных объектов недвижимости:	данные отсутствуют
Сведения о включении объекта недвижимости в состав предприятия как имущественного комплекса:	

Государственный регистратор		ФГИС ЕГРН
полное наименование должности	подпись	инициалы, фамилия

М.П.

Выписка из Единого государственного реестра недвижимости об объекте недвижимости  
Сведения о зарегистрированных правах

<b>Земельный участок</b>	
<small>(вид объекта недвижимости)</small>	
Лист № ____ Раздела <b>2</b>	Всего листов раздела <b>2</b> : ____
Всего разделов: ____	Всего листов выписки: ____
<b>03.11.2019 № 99/2019/292922330</b>	
Кадастровый номер:	<b>59:32:5110003:16</b>
1. Правообладатель (правообладатели):	1.1. Порываев Александр Владимирович
2. Вид, номер и дата государственной регистрации права:	2.1. Собственность, № 59:32:5110003:16-59/088/2019-4 от 22.05.2019
3. Ограничение прав и обременение объекта недвижимости:	не зарегистрировано
4. Договоры участия в долевом строительстве:	данные отсутствуют
5. Заявленные в судебном порядке права требования:	данные отсутствуют
6. Сведения о возражении в отношении зарегистрированного права:	данные отсутствуют
7. Сведения о наличии решения об изъятии объекта недвижимости для государственных и муниципальных нужд:	данные отсутствуют
8. Сведения о невозможности государственной регистрации без личного участия правообладателя или его законного представителя:	
9. Правопритязания и сведения о наличии поступивших, но не рассмотренных заявлений о проведении государственной регистрации права (перехода, прекращения права), ограничения права или обременения объекта недвижимости, сделки в отношении объекта недвижимости:	данные отсутствуют
10. Сведения об осуществлении государственной регистрации сделки, права, ограничения права без необходимого в силу закона согласия третьего лица, органа:	данные отсутствуют
11. Сведения о невозможности государственной регистрации перехода, прекращения, ограничения права на земельный участок из земель сельскохозяйственного назначения:	

Государственный регистратор		ФГИС ЕГРН
полное наименование должности	подпись	инициалы, фамилия

М.П.



Выписка из Единого государственного реестра недвижимости об объекте недвижимости  
**Сведения о характеристиках объекта недвижимости**

На основании запроса от 12.10.2019 г., поступившего на рассмотрение 17.10.2019 г., сообщаем, что согласно записям Единого государственного реестра недвижимости:

<b>Земельный участок</b>			
(вид объекта недвижимости)			
Лист № __ Раздела <b>1</b>	Всего листов раздела <b>1</b> : __	Всего разделов: __	Всего листов выписки: __
<b>17.10.2019 № 99/2019/289685596</b>			
Кадастровый номер:		<b>59:32:5110003:33</b>	

Номер кадастрового квартала:	59:32:5110003
Дата присвоения кадастрового номера:	13.05.1999
Ранее присвоенный государственный учетный номер:	данные отсутствуют
Адрес:	установлено относительно ориентира, расположенного за пределами участка. Почтовый адрес ориентира: край Пермский, р-н Пермский, с/пос. Платошинское
Площадь:	139418 +/- 36кв. м
Кадастровая стоимость, руб.:	333850.34
Кадастровые номера расположенных в пределах земельного участка объектов недвижимости:	данные отсутствуют
Кадастровые номера объектов недвижимости, из которых образован объект недвижимости:	данные отсутствуют
Кадастровые номера образованных объектов недвижимости:	данные отсутствуют
Сведения о включении объекта недвижимости в состав предприятия как имущественного комплекса:	

Государственный регистратор		ФГИС ЕГРН
полное наименование должности	подпись	инициалы, фамилия

М.П.

## Выписка из Единого государственного реестра недвижимости об объекте недвижимости

**Сведения о характеристиках объекта недвижимости**

<b>Земельный участок</b>			
(вид объекта недвижимости)			
Лист № ____ Раздела <b>1</b>	Всего листов раздела <b>1</b> : ____	Всего разделов: ____	Всего листов выписки: ____
<b>17.10.2019 № 99/2019/289685596</b>			
Кадастровый номер:		<b>59:32:5110003:33</b>	

Категория земель:	Земли сельскохозяйственного назначения
Виды разрешенного использования:	Для сельскохозяйственного производства
Сведения о кадастровом инженере:	данные отсутствуют
Сведения о лесах, водных объектах и об иных природных объектах, расположенных в пределах земельного участка:	данные отсутствуют
Сведения о том, что земельный участок полностью или частично расположен в границах зоны с особыми условиями использования территории или территории объекта культурного наследия	данные отсутствуют
Сведения о том, что земельный участок расположен в границах особой экономической зоны, территории опережающего социально-экономического развития, зоны территориального развития в Российской Федерации, игровой зоны:	данные отсутствуют
Сведения о том, что земельный участок расположен в границах особо охраняемой природной территории, охотничьих угодий, лесничеств, лесопарков:	данные отсутствуют
Сведения о результатах проведения государственного земельного надзора:	данные отсутствуют
Сведения о расположении земельного участка в границах территории, в отношении которой утвержден проект межевания территории:	данные отсутствуют

Государственный регистратор		ФГИС ЕГРН
полное наименование должности	подпись	инициалы, фамилия

М.П.

Выписка из Единого государственного реестра недвижимости об объекте недвижимости  
**Сведения о характеристиках объекта недвижимости**

На основании запроса от 12.10.2019 г., поступившего на рассмотрение 16.10.2019 г., сообщаем, что согласно записям Единого государственного реестра недвижимости:

<b>Земельный участок</b>			
(вид объекта недвижимости)			
Лист № __ Раздела <b>1</b>	Всего листов раздела <b>1</b> : __	Всего разделов: __	Всего листов выписки: __
<b>16.10.2019 № 99/2019/289337446</b>			
Кадастровый номер:		<b>59:32:5340001:118</b>	

Номер кадастрового квартала:	59:32:5340001
Дата присвоения кадастрового номера:	31.07.2008
Ранее присвоенный государственный учетный номер:	данные отсутствуют
Адрес:	край Пермский, р-н Пермский, с/пос. Платошинское, д. Сыро-Платошино
Площадь:	44000 +/- 58 кв. м
Кадастровая стоимость, руб.:	96470
Кадастровые номера расположенных в пределах земельного участка объектов недвижимости:	данные отсутствуют
Кадастровые номера объектов недвижимости, из которых образован объект недвижимости:	данные отсутствуют
Кадастровые номера образованных объектов недвижимости:	данные отсутствуют
Сведения о включении объекта недвижимости в состав предприятия как имущественного комплекса:	

Государственный регистратор		ФГИС ЕГРН
полное наименование должности	подпись	инициалы, фамилия

М.П.

## Выписка из Единого государственного реестра недвижимости об объекте недвижимости

**Сведения о характеристиках объекта недвижимости**

<b>Земельный участок</b>			
(вид объекта недвижимости)			
Лист № ____ Раздела <b>1</b>	Всего листов раздела <b>1</b> : ____	Всего разделов: ____	Всего листов выписки: ____
<b>16.10.2019 № 99/2019/289337446</b>			
Кадастровый номер:		<b>59:32:5340001:118</b>	

Категория земель:	Земли сельскохозяйственного назначения
Виды разрешенного использования:	Для сельскохозяйственного производства
Сведения о кадастровом инженере:	данные отсутствуют
Сведения о лесах, водных объектах и об иных природных объектах, расположенных в пределах земельного участка:	данные отсутствуют
Сведения о том, что земельный участок полностью или частично расположен в границах зоны с особыми условиями использования территории или территории объекта культурного наследия	данные отсутствуют
Сведения о том, что земельный участок расположен в границах особой экономической зоны, территории опережающего социально-экономического развития, зоны территориального развития в Российской Федерации, игровой зоны:	данные отсутствуют
Сведения о том, что земельный участок расположен в границах особо охраняемой природной территории, охотничьих угодий, лесничеств, лесопарков:	данные отсутствуют
Сведения о результатах проведения государственного земельного надзора:	данные отсутствуют
Сведения о расположении земельного участка в границах территории, в отношении которой утвержден проект межевания территории:	данные отсутствуют

Государственный регистратор		ФГИС ЕГРН
полное наименование должности	подпись	инициалы, фамилия

М.П.

Выписка из Единого государственного реестра недвижимости об объекте недвижимости  
Сведения о зарегистрированных правах

<b>Земельный участок</b>	
<small>(вид объекта недвижимости)</small>	
Лист № ____ Раздела <b>2</b>	Всего листов раздела <b>2</b> : ____
Всего разделов: ____	Всего листов выписки: ____
<b>16.10.2019 № 99/2019/289337446</b>	
Кадастровый номер:	<b>59:32:5340001:118</b>
1. Правообладатель (правообладатели):	1.1. Писарева Алёна Владимировна
2. Вид, номер и дата государственной регистрации права:	2.1. Собственность, № 59-59-14/141/2009-278 от 15.01.2010
3. Ограничение прав и обременение объекта недвижимости:	не зарегистрировано
4. Договоры участия в долевом строительстве:	данные отсутствуют
5. Заявленные в судебном порядке права требования:	данные отсутствуют
6. Сведения о возражении в отношении зарегистрированного права:	данные отсутствуют
7. Сведения о наличии решения об изъятии объекта недвижимости для государственных и муниципальных нужд:	данные отсутствуют
8. Сведения о невозможности государственной регистрации без личного участия правообладателя или его законного представителя:	
9. Правопритязания и сведения о наличии поступивших, но не рассмотренных заявлений о проведении государственной регистрации права (перехода, прекращения права), ограничения права или обременения объекта недвижимости, сделки в отношении объекта недвижимости:	--. --.
10. Сведения об осуществлении государственной регистрации сделки, права, ограничения права без необходимого в силу закона согласия третьего лица, органа:	данные отсутствуют
11. Сведения о невозможности государственной регистрации перехода, прекращения, ограничения права на земельный участок из земель сельскохозяйственного назначения:	

Государственный регистратор		ФГИС ЕГРН
полное наименование должности	подпись	инициалы, фамилия

М.П.

Выписка из Единого государственного реестра недвижимости об объекте недвижимости  
**Сведения о характеристиках объекта недвижимости**

На основании запроса от 31.10.2019 г., поступившего на рассмотрение 03.11.2019 г., сообщаем, что согласно записям Единого государственного реестра недвижимости:

<b>Земельный участок</b>			
(вид объекта недвижимости)			
Лист № __ Раздела <b>1</b>	Всего листов раздела <b>1</b> : __	Всего разделов: __	Всего листов выписки: __
<b>03.11.2019 № 99/2019/292990763</b>			
Кадастровый номер:		<b>59:32:5110003:10</b>	

Номер кадастрового квартала:	59:32:5110003
Дата присвоения кадастрового номера:	18.07.2008
Ранее присвоенный государственный учетный номер:	данные отсутствуют
Адрес:	край Пермский, р-н Пермский, с/пос. Платошинское, д. Сыро-Платошино
Площадь:	44000 +/- 46 кв. м
Кадастровая стоимость, руб.:	96470
Кадастровые номера расположенных в пределах земельного участка объектов недвижимости:	данные отсутствуют
Кадастровые номера объектов недвижимости, из которых образован объект недвижимости:	59:32:0000000:303
Кадастровые номера образованных объектов недвижимости:	данные отсутствуют
Сведения о включении объекта недвижимости в состав предприятия как имущественного комплекса:	

Государственный регистратор		ФГИС ЕГРН
полное наименование должности	подпись	инициалы, фамилия

М.П.

## Выписка из Единого государственного реестра недвижимости об объекте недвижимости

**Сведения о характеристиках объекта недвижимости**

<b>Земельный участок</b>			
(вид объекта недвижимости)			
Лист № ____ Раздела <b>1</b>	Всего листов раздела <b>1</b> : ____	Всего разделов: ____	Всего листов выписки: ____
<b>03.11.2019 № 99/2019/292990763</b>			
Кадастровый номер:		<b>59:32:5110003:10</b>	

Категория земель:	Земли сельскохозяйственного назначения
Виды разрешенного использования:	Для сельскохозяйственного производства
Сведения о кадастровом инженере:	данные отсутствуют
Сведения о лесах, водных объектах и об иных природных объектах, расположенных в пределах земельного участка:	данные отсутствуют
Сведения о том, что земельный участок полностью или частично расположен в границах зоны с особыми условиями использования территории или территории объекта культурного наследия	данные отсутствуют
Сведения о том, что земельный участок расположен в границах особой экономической зоны, территории опережающего социально-экономического развития, зоны территориального развития в Российской Федерации, игровой зоны:	данные отсутствуют
Сведения о том, что земельный участок расположен в границах особо охраняемой природной территории, охотничьих угодий, лесничеств, лесопарков:	данные отсутствуют
Сведения о результатах проведения государственного земельного надзора:	данные отсутствуют
Сведения о расположении земельного участка в границах территории, в отношении которой утвержден проект межевания территории:	данные отсутствуют

Государственный регистратор		ФГИС ЕГРН
полное наименование должности	подпись	инициалы, фамилия

М.П.

Выписка из Единого государственного реестра недвижимости об объекте недвижимости  
Сведения о зарегистрированных правах

<b>Земельный участок</b>	
<small>(вид объекта недвижимости)</small>	
Лист № ____ Раздела <b>2</b>	Всего листов раздела <b>2</b> : ____
Всего разделов: ____	Всего листов выписки: ____
<b>03.11.2019 № 99/2019/292990763</b>	
Кадастровый номер:	<b>59:32:5110003:10</b>
1. Правообладатель (правообладатели):	1.1. Писарев Александр Сергеевич
2. Вид, номер и дата государственной регистрации права:	2.1. Собственность, № 59:32:5110003:10-59/099/2018-2 от 10.12.2018
3. Ограничение прав и обременение объекта недвижимости:	не зарегистрировано
4. Договоры участия в долевом строительстве:	данные отсутствуют
5. Заявленные в судебном порядке права требования:	данные отсутствуют
6. Сведения о возражении в отношении зарегистрированного права:	данные отсутствуют
7. Сведения о наличии решения об изъятии объекта недвижимости для государственных и муниципальных нужд:	данные отсутствуют
8. Сведения о невозможности государственной регистрации без личного участия правообладателя или его законного представителя:	
9. Правопритязания и сведения о наличии поступивших, но не рассмотренных заявлений о проведении государственной регистрации права (перехода, прекращения права), ограничения права или обременения объекта недвижимости, сделки в отношении объекта недвижимости:	данные отсутствуют
10. Сведения об осуществлении государственной регистрации сделки, права, ограничения права без необходимого в силу закона согласия третьего лица, органа:	данные отсутствуют
11. Сведения о невозможности государственной регистрации перехода, прекращения, ограничения права на земельный участок из земель сельскохозяйственного назначения:	

Государственный регистратор		ФГИС ЕГРН
полное наименование должности	подпись	инициалы, фамилия

М.П.



## Выписка из Единого государственного реестра недвижимости об объекте недвижимости

**Сведения о характеристиках объекта недвижимости**

На основании запроса от 12.10.2019 г., поступившего на рассмотрение 17.10.2019 г., сообщаем, что согласно записям Единого государственного реестра недвижимости:

<b>Земельный участок</b>			
(вид объекта недвижимости)			
Лист № ___ Раздела <b>1</b>	Всего листов раздела <b>1</b> : ___	Всего разделов: ___	Всего листов выписки: ___
<b>17.10.2019 № 99/2019/289685706</b>			
Кадастровый номер:		<b>59:32:5340001:126</b>	

Номер кадастрового квартала:	59:32:5340001
Дата присвоения кадастрового номера:	05.11.2008
Ранее присвоенный государственный учетный номер:	данные отсутствуют
Адрес:	установлено относительно ориентира, расположенного за пределами участка. Ориентир д. Сыро-Платошино. Участок находится примерно в 0.34 км от ориентира по направлению на юго-запад. Почтовый адрес ориентира: край Пермский, р-н Пермский, с/п Платошинское, д. Сыро-Платошино
Площадь:	44000 +/- 84кв. м
Кадастровая стоимость, руб.:	96470
Кадастровые номера расположенных в пределах земельного участка объектов недвижимости:	данные отсутствуют
Кадастровые номера объектов недвижимости, из которых образован объект недвижимости:	59:32:0000000:303
Кадастровые номера образованных объектов недвижимости:	данные отсутствуют
Сведения о включении объекта недвижимости в состав предприятия как имущественного комплекса:	

Государственный регистратор		ФГИС ЕГРН
полное наименование должности	подпись	инициалы, фамилия

М.П.

## Выписка из Единого государственного реестра недвижимости об объекте недвижимости

**Сведения о характеристиках объекта недвижимости**

<b>Земельный участок</b>			
(вид объекта недвижимости)			
Лист № ___ Раздела <b>1</b>	Всего листов раздела <b>1</b> : ___	Всего разделов: ___	Всего листов выписки: ___
<b>17.10.2019 № 99/2019/289685706</b>			
Кадастровый номер:		<b>59:32:5340001:126</b>	

Категория земель:	Земли сельскохозяйственного назначения
Виды разрешенного использования:	Для сельскохозяйственного производства
Сведения о кадастровом инженеру:	данные отсутствуют
Сведения о лесах, водных объектах и об иных природных объектах, расположенных в пределах земельного участка:	данные отсутствуют
Сведения о том, что земельный участок полностью или частично расположен в границах зоны с особыми условиями использования территории или территории объекта культурного наследия	данные отсутствуют
Сведения о том, что земельный участок расположен в границах особой экономической зоны, территории опережающего социально-экономического развития, зоны территориального развития в Российской Федерации, игровой зоны:	данные отсутствуют
Сведения о том, что земельный участок расположен в границах особо охраняемой природной территории, охотничьих угодий, лесничеств, лесопарков:	данные отсутствуют
Сведения о результатах проведения государственного земельного надзора:	данные отсутствуют
Сведения о расположении земельного участка в границах территории, в отношении которой утвержден проект межевания территории:	данные отсутствуют

Государственный регистратор		ФГИС ЕГРН
полное наименование должности	подпись	инициалы, фамилия

М.П.

Выписка из Единого государственного реестра недвижимости об объекте недвижимости  
Сведения о зарегистрированных правах

<b>Земельный участок</b>	
<small>(вид объекта недвижимости)</small>	
Лист № __ Раздела <b>2</b>	Всего листов раздела <b>2</b> : __
Всего разделов: __	Всего листов выписки: __
<b>17.10.2019 № 99/2019/289685706</b>	
Кадастровый номер:	<b>59:32:5340001:126</b>
1. Правообладатель (правообладатели):	1.1. Серебрякова Анжела Юрьевна
2. Вид, номер и дата государственной регистрации права:	2.1. Собственность, № 59-59-14/118/2009-118 от 23.11.2009
3. Ограничение прав и обременение объекта недвижимости:	не зарегистрировано
4. Договоры участия в долевом строительстве:	данные отсутствуют
5. Заявленные в судебном порядке права требования:	данные отсутствуют
6. Сведения о возражении в отношении зарегистрированного права:	данные отсутствуют
7. Сведения о наличии решения об изъятии объекта недвижимости для государственных и муниципальных нужд:	данные отсутствуют
8. Сведения о невозможности государственной регистрации без личного участия правообладателя или его законного представителя:	
9. Правопритязания и сведения о наличии поступивших, но не рассмотренных заявлений о проведении государственной регистрации права (перехода, прекращения права), ограничения права или обременения объекта недвижимости, сделки в отношении объекта недвижимости:	данные отсутствуют
10. Сведения об осуществлении государственной регистрации сделки, права, ограничения права без необходимого в силу закона согласия третьего лица, органа:	данные отсутствуют
11. Сведения о невозможности государственной регистрации перехода, прекращения, ограничения права на земельный участок из земель сельскохозяйственного назначения:	

Государственный регистратор		ФГИС ЕГРН
полное наименование должности	подпись	инициалы, фамилия

М.П.

Выписка из Единого государственного реестра недвижимости об объекте недвижимости  
**Сведения о характеристиках объекта недвижимости**

На основании запроса от 26.11.2019 г., поступившего на рассмотрение 27.11.2019 г., сообщаем, что согласно записям Единого государственного реестра недвижимости:

<b>Земельный участок</b>			
(вид объекта недвижимости)			
Лист № __ Раздела <b>1</b>	Всего листов раздела <b>1</b> : __	Всего разделов: __	Всего листов выписки: __
<b>27.11.2019.№ 99/2019/297537697</b>			
Кадастровый номер:		<b>59:32:5340001:152</b>	

Номер кадастрового квартала:	59:32:5340001
Дата присвоения кадастрового номера:	16.04.2009
Ранее присвоенный государственный учетный номер:	данные отсутствуют
Адрес:	установлено относительно ориентира, расположенного за пределами участка. Ориентир д. Сыро-Платошино. Участок находится примерно в 0,57 км от ориентира по направлению на юг. Почтовый адрес ориентира: край Пермский, р-н Пермский, с/п Платошинское, д. Сыро-Платошино
Площадь:	44000 +/- 36кв. м
Кадастровая стоимость, руб.:	96470
Кадастровые номера расположенных в пределах земельного участка объектов недвижимости:	данные отсутствуют
Кадастровые номера объектов недвижимости, из которых образован объект недвижимости:	59:32:0000000:303
Кадастровые номера образованных объектов недвижимости:	данные отсутствуют
Сведения о включении объекта недвижимости в состав предприятия как имущественного комплекса:	

Государственный регистратор		ФГИС ЕГРН
полное наименование должности	подпись	инициалы, фамилия

М.П.

## Выписка из Единого государственного реестра недвижимости об объекте недвижимости

**Сведения о характеристиках объекта недвижимости**

<b>Земельный участок</b>			
(вид объекта недвижимости)			
Лист № ____ Раздела <b>1</b>	Всего листов раздела <b>1</b> : ____	Всего разделов: ____	Всего листов выписки: ____
<b>27.11.2019 № 99/2019/297537697</b>			
Кадастровый номер:		<b>59:32:5340001:152</b>	

Категория земель:	Земли сельскохозяйственного назначения
Виды разрешенного использования:	Для сельскохозяйственного производства
Сведения о кадастровом инженере:	данные отсутствуют
Сведения о лесах, водных объектах и об иных природных объектах, расположенных в пределах земельного участка:	данные отсутствуют
Сведения о том, что земельный участок полностью или частично расположен в границах зоны с особыми условиями использования территории или территории объекта культурного наследия	данные отсутствуют
Сведения о том, что земельный участок расположен в границах особой экономической зоны, территории опережающего социально-экономического развития, зоны территориального развития в Российской Федерации, игровой зоны:	данные отсутствуют
Сведения о том, что земельный участок расположен в границах особо охраняемой природной территории, охотничьих угодий, лесничеств, лесопарков:	данные отсутствуют
Сведения о результатах проведения государственного земельного надзора:	данные отсутствуют
Сведения о расположении земельного участка в границах территории, в отношении которой утвержден проект межевания территории:	данные отсутствуют

Государственный регистратор		ФГИС ЕГРН
полное наименование должности	подпись	инициалы, фамилия

М.П.

Выписка из Единого государственного реестра недвижимости об объекте недвижимости  
Сведения о зарегистрированных правах

<b>Земельный участок</b>	
<small>(вид объекта недвижимости)</small>	
Лист № ____ Раздела <b>2</b>	Всего листов раздела <b>2</b> : ____
Всего разделов: ____	
Всего листов выписки: ____	
<b>27.11.2019 № 99/2019/297537697</b>	
Кадастровый номер:	<b>59:32:5340001:152</b>
1. Правообладатель (правообладатели):	1.1. Бехтерев Анатолий Викторович
2. Вид, номер и дата государственной регистрации права:	2.1. Собственность, № 59-59/014-59/023/404/2015-9239/2 от 07.09.2015
3. Ограничение прав и обременение объекта недвижимости:	не зарегистрировано
4. Договоры участия в долевом строительстве:	данные отсутствуют
5. Заявленные в судебном порядке права требования:	данные отсутствуют
6. Сведения о возражении в отношении зарегистрированного права:	данные отсутствуют
7. Сведения о наличии решения об изъятии объекта недвижимости для государственных и муниципальных нужд:	данные отсутствуют
8. Сведения о невозможности государственной регистрации без личного участия правообладателя или его законного представителя:	
9. Правопритязания и сведения о наличии поступивших, но не рассмотренных заявлений о проведении государственной регистрации права (перехода, прекращения права), ограничения права или обременения объекта недвижимости, сделки в отношении объекта недвижимости:	данные отсутствуют
10. Сведения об осуществлении государственной регистрации сделки, права, ограничения права без необходимого в силу закона согласия третьего лица, органа:	данные отсутствуют
11. Сведения о невозможности государственной регистрации перехода, прекращения, ограничения права на земельный участок из земель сельскохозяйственного назначения:	

Государственный регистратор		ФГИС ЕГРН
полное наименование должности	подпись	инициалы, фамилия

М.П.

Выписка из Единого государственного реестра недвижимости об объекте недвижимости  
**Сведения о характеристиках объекта недвижимости**

На основании запроса от 20.09.2019 г., поступившего на рассмотрение 22.09.2019 г., сообщаем, что согласно записям Единого государственного реестра недвижимости:

<b>Земельный участок</b>			
(вид объекта недвижимости)			
Лист № ___ Раздела <b>1</b>	Всего листов раздела <b>1</b> : ___	Всего разделов: ___	Всего листов выписки: ___
<b>22.09.2019 № 99/2019/285441930</b>			
Кадастровый номер:		<b>59:32:5340001:154</b>	

Номер кадастрового квартала:	59:32:5340001
Дата присвоения кадастрового номера:	19.07.1994
Ранее присвоенный государственный учетный номер:	данные отсутствуют
Адрес:	установлено относительно ориентира, расположенного за пределами участка. Ориентир д. Сыро-Платошино. Участок находится примерно в 0.53 км от ориентира по направлению на юго-запад. Почтовый адрес ориентира: край Пермский, р-н Пермский, с/п Платошинское, д. Сыро-Платошино
Площадь:	44000 +/- 38кв. м
Кадастровая стоимость, руб.:	96470
Кадастровые номера расположенных в пределах земельного участка объектов недвижимости:	данные отсутствуют
Кадастровые номера объектов недвижимости, из которых образован объект недвижимости:	59:32:0000000:303
Кадастровые номера образованных объектов недвижимости:	данные отсутствуют
Сведения о включении объекта недвижимости в состав предприятия как имущественного комплекса:	

Государственный регистратор		ФГИС ЕГРН
полное наименование должности	подпись	инициалы, фамилия

М.П.

## Выписка из Единого государственного реестра недвижимости об объекте недвижимости

## Сведения о характеристиках объекта недвижимости

<b>Земельный участок</b>			
(вид объекта недвижимости)			
Лист № ___ Раздела <b>1</b>	Всего листов раздела <b>1</b> : ___	Всего разделов: ___	Всего листов выписки: ___
<b>22.09.2019 № 99/2019/285441930</b>			
Кадастровый номер:		<b>59:32:5340001:154</b>	

Категория земель:	Земли сельскохозяйственного назначения
Виды разрешенного использования:	Для сельскохозяйственного производства
Сведения о кадастровом инженерере:	данные отсутствуют
Сведения о лесах, водных объектах и об иных природных объектах, расположенных в пределах земельного участка:	данные отсутствуют
Сведения о том, что земельный участок полностью или частично расположен в границах зоны с особыми условиями использования территории или территории объекта культурного наследия	данные отсутствуют
Сведения о том, что земельный участок расположен в границах особой экономической зоны, территории опережающего социально-экономического развития, зоны территориального развития в Российской Федерации, игровой зоны:	данные отсутствуют
Сведения о том, что земельный участок расположен в границах особо охраняемой природной территории, охотничьих угодий, лесничеств, лесопарков:	данные отсутствуют
Сведения о результатах проведения государственного земельного надзора:	данные отсутствуют
Сведения о расположении земельного участка в границах территории, в отношении которой утвержден проект межевания территории:	данные отсутствуют

Государственный регистратор		ФГИС ЕГРН
полное наименование должности	подпись	инициалы, фамилия

М.П.



Выписка из Единого государственного реестра недвижимости об объекте недвижимости  
Сведения о зарегистрированных правах

<b>Земельный участок</b>	
(вид объекта недвижимости)	
Лист № ___ Раздела <b>2</b>	Всего листов раздела <b>2</b> : ___
Всего разделов: ___	Всего листов выписки: ___
<b>22.09.2019 № 99/2019/285441930</b>	
Кадастровый номер:	<b>59:32:5340001:154</b>
1. Правообладатель (правообладатели):	1.1. Писарев Александр Сергеевич
2. Вид, номер и дата государственной регистрации права:	2.1. Собственность, № 59:32:5340001:154-59/099/2018-1 от 10.12.2018
3. Ограничение прав и обременение объекта недвижимости:	не зарегистрировано
4. Договоры участия в долевом строительстве:	не зарегистрировано
5. Заявленные в судебном порядке права требования:	данные отсутствуют
6. Сведения о возражении в отношении зарегистрированного права:	данные отсутствуют
7. Сведения о наличии решения об изъятии объекта недвижимости для государственных и муниципальных нужд:	данные отсутствуют
8. Сведения о невозможности государственной регистрации без личного участия правообладателя или его законного представителя:	
9. Правопритязания и сведения о наличии поступивших, но не рассмотренных заявлений о проведении государственной регистрации права (перехода, прекращения права), ограничения права или обременения объекта недвижимости, сделки в отношении объекта недвижимости:	данные отсутствуют
10. Сведения об осуществлении государственной регистрации сделки, права, ограничения права без необходимого в силу закона согласия третьего лица, органа:	данные отсутствуют
11. Сведения о невозможности государственной регистрации перехода, прекращения, ограничения права на земельный участок из земель сельскохозяйственного назначения:	

Государственный регистратор		ФГИС ЕГРН
полное наименование должности	подпись	инициалы, фамилия

М.П.

Выписка из Единого государственного реестра недвижимости об объекте недвижимости  
**Сведения о характеристиках объекта недвижимости**

На основании запроса от 12.10.2019 г., поступившего на рассмотрение 16.10.2019 г., сообщаем, что согласно записям Единого государственного реестра недвижимости:

<b>Земельный участок</b>			
(вид объекта недвижимости)			
Лист № ___ Раздела <b>1</b>	Всего листов раздела <b>1</b> : ___	Всего разделов: ___	Всего листов выписки: ___
<b>16.10.2019 № 99/2019/289337575</b>			
Кадастровый номер:		<b>59:32:5340001:5</b>	

Номер кадастрового квартала:	59:32:5340001
Дата присвоения кадастрового номера:	22.05.1995
Ранее присвоенный государственный учетный номер:	данные отсутствуют
Адрес:	Пермский край, Пермский район, а\д "Пермь-Екатеринбург-Курашим"
Площадь:	16840 +/- 26 кв. м
Кадастровая стоимость, руб.:	13809.42
Кадастровые номера расположенных в пределах земельного участка объектов недвижимости:	данные отсутствуют
Кадастровые номера объектов недвижимости, из которых образован объект недвижимости:	данные отсутствуют
Кадастровые номера образованных объектов недвижимости:	данные отсутствуют
Сведения о включении объекта недвижимости в состав предприятия как имущественного комплекса:	

Государственный регистратор		ФГИС ЕГРН
полное наименование должности	подпись	инициалы, фамилия

М.П.

## Выписка из Единого государственного реестра недвижимости об объекте недвижимости

**Сведения о характеристиках объекта недвижимости**

<b>Земельный участок</b>			
(вид объекта недвижимости)			
Лист № ___ Раздела <b>1</b>	Всего листов раздела <b>1</b> : ___	Всего разделов: ___	Всего листов выписки: ___
<b>16.10.2019 № 99/2019/289337575</b>			
Кадастровый номер:		<b>59:32:5340001:5</b>	

Категория земель:	Земли промышленности, энергетики, транспорта, связи, радиовещания, телевидения, информатики, земли для обеспечения космической деятельности, земли обороны, безопасности и земли иного специального назначения
Виды разрешенного использования:	Под объекты транспорта Автомобильного
Сведения о кадастровом инженерере:	Муржина Вероника Андреевна №59-13-756, ООО "Азимут"
Сведения о лесах, водных объектах и об иных природных объектах, расположенных в пределах земельного участка:	данные отсутствуют
Сведения о том, что земельный участок полностью или частично расположен в границах зоны с особыми условиями использования территории или территории объекта культурного наследия	данные отсутствуют
Сведения о том, что земельный участок расположен в границах особой экономической зоны, территории опережающего социально-экономического развития, зоны территориального развития в Российской Федерации, игровой зоны:	данные отсутствуют
Сведения о том, что земельный участок расположен в границах особо охраняемой природной территории, охотничьих угодий, лесничеств, лесопарков:	данные отсутствуют
Сведения о результатах проведения государственного земельного надзора:	данные отсутствуют
Сведения о расположении земельного участка в границах территории, в отношении которой утвержден проект межевания территории:	данные отсутствуют

Государственный регистратор		ФГИС ЕГРН
полное наименование должности	подпись	инициалы, фамилия

М.П.

Выписка из Единого государственного реестра недвижимости об объекте недвижимости  
**Сведения о характеристиках объекта недвижимости**

На основании запроса от 12.10.2019 г., поступившего на рассмотрение 17.10.2019 г., сообщаем, что согласно записям Единого государственного реестра недвижимости:

<b>Земельный участок</b>			
(вид объекта недвижимости)			
Лист № ___ Раздела <b>1</b>	Всего листов раздела <b>1</b> : ___	Всего разделов: ___	Всего листов выписки: ___
<b>17.10.2019 № 99/2019/289589335</b>			
Кадастровый номер:		<b>59:32:5340001:164</b>	

Номер кадастрового квартала:	59:32:5340001
Дата присвоения кадастрового номера:	18.07.2011
Ранее присвоенный государственный учетный номер:	данные отсутствуют
Адрес:	край Пермский, р-н Пермский, с/п Платошинское, д. Сыро-Платошино
Площадь:	14000 +/- 45 кв. м
Кадастровая стоимость, руб.:	711760
Кадастровые номера расположенных в пределах земельного участка объектов недвижимости:	данные отсутствуют
Кадастровые номера объектов недвижимости, из которых образован объект недвижимости:	59:32:0000000:303
Кадастровые номера образованных объектов недвижимости:	данные отсутствуют
Сведения о включении объекта недвижимости в состав предприятия как имущественного комплекса:	

Государственный регистратор		ФГИС ЕГРН
полное наименование должности	подпись	инициалы, фамилия

М.П.

## Выписка из Единого государственного реестра недвижимости об объекте недвижимости

**Сведения о характеристиках объекта недвижимости**

<b>Земельный участок</b>			
(вид объекта недвижимости)			
Лист № ___ Раздела <b>1</b>	Всего листов раздела <b>1</b> : ___	Всего разделов: ___	Всего листов выписки: ___
<b>17.10.2019 № 99/2019/289589335</b>			
Кадастровый номер:		<b>59:32:5340001:164</b>	

Категория земель:	Земли сельскохозяйственного назначения
Виды разрешенного использования:	Для садоводства
Сведения о кадастровом инженеру:	данные отсутствуют
Сведения о лесах, водных объектах и об иных природных объектах, расположенных в пределах земельного участка:	данные отсутствуют
Сведения о том, что земельный участок полностью или частично расположен в границах зоны с особыми условиями использования территории или территории объекта культурного наследия	данные отсутствуют
Сведения о том, что земельный участок расположен в границах особой экономической зоны, территории опережающего социально-экономического развития, зоны территориального развития в Российской Федерации, игровой зоны:	данные отсутствуют
Сведения о том, что земельный участок расположен в границах особо охраняемой природной территории, охотничьих угодий, лесничеств, лесопарков:	данные отсутствуют
Сведения о результатах проведения государственного земельного надзора:	данные отсутствуют
Сведения о расположении земельного участка в границах территории, в отношении которой утвержден проект межевания территории:	данные отсутствуют

Государственный регистратор		ФГИС ЕГРН
полное наименование должности	подпись	инициалы, фамилия

М.П.

Выписка из Единого государственного реестра недвижимости об объекте недвижимости  
Сведения о зарегистрированных правах

<b>Земельный участок</b>	
<small>(вид объекта недвижимости)</small>	
Лист № __ Раздела <b>2</b>	Всего листов раздела <b>2</b> : __
Всего разделов: __	
Всего листов выписки: __	
<b>17.10.2019 № 99/2019/289589335</b>	
Кадастровый номер:	<b>59:32:5340001:164</b>
1. Правообладатель (правообладатели):	1.1. Елохов Петр Павлович
2. Вид, номер и дата государственной регистрации права:	2.1. Собственность, № 59:32:5340001:164-59/091/2018-1 от 07.02.2018
3. Ограничение прав и обременение объекта недвижимости:	не зарегистрировано
4. Договоры участия в долевом строительстве:	данные отсутствуют
5. Заявленные в судебном порядке права требования:	данные отсутствуют
6. Сведения о возражении в отношении зарегистрированного права:	данные отсутствуют
7. Сведения о наличии решения об изъятии объекта недвижимости для государственных и муниципальных нужд:	данные отсутствуют
8. Сведения о невозможности государственной регистрации без личного участия правообладателя или его законного представителя:	
9. Правопритязания и сведения о наличии поступивших, но не рассмотренных заявлений о проведении государственной регистрации права (перехода, прекращения права), ограничения права или обременения объекта недвижимости, сделки в отношении объекта недвижимости:	данные отсутствуют
10. Сведения об осуществлении государственной регистрации сделки, права, ограничения права без необходимого в силу закона согласия третьего лица, органа:	данные отсутствуют
11. Сведения о невозможности государственной регистрации перехода, прекращения, ограничения права на земельный участок из земель сельскохозяйственного назначения:	

Государственный регистратор		ФГИС ЕГРН
полное наименование должности	подпись	инициалы, фамилия

М.П.

Выписка из Единого государственного реестра недвижимости об объекте недвижимости  
**Сведения о характеристиках объекта недвижимости**

На основании запроса от 12.10.2019 г., поступившего на рассмотрение 16.10.2019 г., сообщаем, что согласно записям Единого государственного реестра недвижимости:

<b>Земельный участок</b>			
(вид объекта недвижимости)			
Лист № ___ Раздела <b>1</b>	Всего листов раздела <b>1</b> : ___	Всего разделов: ___	Всего листов выписки: ___
<b>16.10.2019 № 99/2019/289337642</b>			
Кадастровый номер:		<b>59:32:5110003:451</b>	

Номер кадастрового квартала:	59:32:5110003
Дата присвоения кадастрового номера:	21.07.2016
Ранее присвоенный государственный учетный номер:	данные отсутствуют
Адрес:	Пермский край, Пермский р-н, с/пос. Платошинское, д. Сухо-Платошино
Площадь:	22000 +/- 52 кв. м
Кадастровая стоимость, руб.:	36066.8
Кадастровые номера расположенных в пределах земельного участка объектов недвижимости:	данные отсутствуют
Кадастровые номера объектов недвижимости, из которых образован объект недвижимости:	59:32:5110003:23
Кадастровые номера образованных объектов недвижимости:	данные отсутствуют
Сведения о включении объекта недвижимости в состав предприятия как имущественного комплекса:	

Государственный регистратор		ФГИС ЕГРН
полное наименование должности	подпись	инициалы, фамилия

М.П.

## Выписка из Единого государственного реестра недвижимости об объекте недвижимости

## Сведения о характеристиках объекта недвижимости

<b>Земельный участок</b>			
(вид объекта недвижимости)			
Лист № ___ Раздела <b>1</b>	Всего листов раздела <b>1</b> : ___	Всего разделов: ___	Всего листов выписки: ___
<b>16.10.2019 № 99/2019/289337642</b>			
Кадастровый номер:		<b>59:32:5110003:451</b>	

Категория земель:	Земли сельскохозяйственного назначения
Виды разрешенного использования:	Для сельскохозяйственного производства
Сведения о кадастровом инженере:	Абсатарова Екатерина Сергеевна №59-15-1033, ОАО "СЗН-Пермь"
Сведения о лесах, водных объектах и об иных природных объектах, расположенных в пределах земельного участка:	данные отсутствуют
Сведения о том, что земельный участок полностью или частично расположен в границах зоны с особыми условиями использования территории или территории объекта культурного наследия	данные отсутствуют
Сведения о том, что земельный участок расположен в границах особой экономической зоны, территории опережающего социально-экономического развития, зоны территориального развития в Российской Федерации, игровой зоны:	данные отсутствуют
Сведения о том, что земельный участок расположен в границах особо охраняемой природной территории, охотничьих угодий, лесничеств, лесопарков:	данные отсутствуют
Сведения о результатах проведения государственного земельного надзора:	данные отсутствуют
Сведения о расположении земельного участка в границах территории, в отношении которой утвержден проект межевания территории:	данные отсутствуют

Государственный регистратор		ФГИС ЕГРН
полное наименование должности	подпись	инициалы, фамилия

М.П.



## Выписка из Единого государственного реестра недвижимости об объекте недвижимости

**Сведения о характеристиках объекта недвижимости**

На основании запроса от 12.10.2019 г., поступившего на рассмотрение 17.10.2019 г., сообщаем, что согласно записям Единого государственного реестра недвижимости:

<b>Земельный участок</b>			
(вид объекта недвижимости)			
Лист № ____ Раздела <b>1</b>	Всего листов раздела <b>1</b> : ____	Всего разделов: ____	Всего листов выписки: ____
<b>17.10.2019 № 99/2019/289685827</b>			
Кадастровый номер:		<b>59:32:5110003:435</b>	

Номер кадастрового квартала:	59:32:5110003
Дата присвоения кадастрового номера:	11.09.2013
Ранее присвоенный государственный учетный номер:	данные отсутствуют
Адрес:	Пермский край, Пермский район, Платошинское с/пос., 0.25 км северо-восточнее д. Сухо-Платошино
Площадь:	156893 +/- 100 кв. м
Кадастровая стоимость, руб.:	182780.35
Кадастровые номера расположенных в пределах земельного участка объектов недвижимости:	данные отсутствуют
Кадастровые номера объектов недвижимости, из которых образован объект недвижимости:	данные отсутствуют
Кадастровые номера образованных объектов недвижимости:	данные отсутствуют
Сведения о включении объекта недвижимости в состав предприятия как имущественного комплекса:	

Государственный регистратор		ФГИС ЕГРН
полное наименование должности	подпись	инициалы, фамилия

М.П.

## Выписка из Единого государственного реестра недвижимости об объекте недвижимости

**Сведения о характеристиках объекта недвижимости**

<b>Земельный участок</b>			
(вид объекта недвижимости)			
Лист № ____ Раздела <b>1</b>	Всего листов раздела <b>1</b> : ____	Всего разделов: ____	Всего листов выписки: ____
<b>17.10.2019 № 99/2019/289685827</b>			
Кадастровый номер:		<b>59:32:5110003:435</b>	

Категория земель:	Земли сельскохозяйственного назначения
Виды разрешенного использования:	Для сенокошения
Сведения о кадастровом инженеру:	Мелкозернова Екатерина Геннадьевна №59-11-213, ООО "Межевая фирма "Контур"
Сведения о лесах, водных объектах и об иных природных объектах, расположенных в пределах земельного участка:	данные отсутствуют
Сведения о том, что земельный участок полностью или частично расположен в границах зоны с особыми условиями использования территории или территории объекта культурного наследия	данные отсутствуют
Сведения о том, что земельный участок расположен в границах особой экономической зоны, территории опережающего социально-экономического развития, зоны территориального развития в Российской Федерации, игровой зоны:	данные отсутствуют
Сведения о том, что земельный участок расположен в границах особо охраняемой природной территории, охотничьих угодий, лесничеств, лесопарков:	данные отсутствуют
Сведения о результатах проведения государственного земельного надзора:	данные отсутствуют
Сведения о расположении земельного участка в границах территории, в отношении которой утвержден проект межевания территории:	данные отсутствуют

Государственный регистратор		ФГИС ЕГРН
полное наименование должности	подпись	инициалы, фамилия

М.П.

Выписка из Единого государственного реестра недвижимости об объекте недвижимости  
Сведения о зарегистрированных правах

<b>Земельный участок</b>		
<small>(вид объекта недвижимости)</small>		
Лист № <u>    </u> Раздела <u>2</u>	Всего листов раздела <u>2</u> : <u>    </u>	
Всего разделов: <u>    </u>		
Всего листов выписки: <u>    </u>		
<b>17.10.2019 № 99/2019/289685827</b>		
Кадастровый номер:	<b>59:32:5110003:435</b>	
1.	Правообладатель (правообладатели):	
1.1.	данные о правообладателе отсутствуют	
2.	Вид, номер и дата государственной регистрации права:	
2.1.	не зарегистрировано	
Ограничение прав и обременение объекта недвижимости:		
3.	3.1.1. вид:	Аренда (в том числе, субаренда)
	дата государственной регистрации:	27.12.2018
	номер государственной регистрации:	59:32:5110003:435-59/092/2018-3
	срок, на который установлено ограничение прав и обременение объекта недвижимости:	с 27.12.2018 по 29.10.2021
	лицо, в пользу которого установлено ограничение прав и обременение объекта недвижимости:	Смирнов Виктор Владимирович
	основание государственной регистрации:	'Договор аренды земельного участка' №441 от 30.11.2018
4.	Договоры участия в долевом строительстве:	данные отсутствуют
5.	Заявленные в судебном порядке права требования:	данные отсутствуют
6.	Сведения о возражении в отношении зарегистрированного права:	данные отсутствуют
7.	Сведения о наличии решения об изъятии объекта недвижимости для государственных и муниципальных нужд:	данные отсутствуют
8.	Сведения о невозможности государственной регистрации без личного участия правообладателя или его законного представителя:	
9.	Правопритязания и сведения о наличии поступивших, но не рассмотренных заявлений о проведении государственной регистрации права (перехода, прекращения права), ограничения права или обременения объекта недвижимости, сделки в отношении объекта недвижимости:	данные отсутствуют
10.	Сведения об осуществлении государственной регистрации сделки, права, ограничения права без необходимого в силу закона согласия третьего лица, органа:	данные отсутствуют
11.	Сведения о невозможности государственной регистрации перехода, прекращения, ограничения права на земельный участок из земель сельскохозяйственного назначения:	

Государственный регистратор		ФГИС ЕГРН
полное наименование должности	подпись	инициалы, фамилия

М.П.

Выписка из Единого государственного реестра недвижимости об объекте недвижимости  
**Сведения о характеристиках объекта недвижимости**

На основании запроса от 31.10.2019 г., поступившего на рассмотрение 03.11.2019 г., сообщаем, что согласно записям Единого государственного реестра недвижимости:

<b>Земельный участок</b>			
(вид объекта недвижимости)			
Лист № ___ Раздела <b>1</b>	Всего листов раздела <b>1</b> : ___	Всего разделов: ___	Всего листов выписки: ___
<b>03.11.2019, № 99/2019/292917178</b>			
Кадастровый номер:		<b>59:32:5110003:28</b>	

Номер кадастрового квартала:	59:32:5110003
Дата присвоения кадастрового номера:	14.11.2008
Ранее присвоенный государственный учетный номер:	данные отсутствуют
Адрес:	установлено относительно ориентира, расположенного за пределами участка. Ориентир д. Сухо-Платошино. Участок находится примерно в от ориентира по направлению на Участок находится примерно в 0,66 км, по направлению на северо-восток от ориентира. Почтовый адрес ориентира: край Пермский, р-н Пермский, с/пос. Платошинское, д. Сухо-Платошино
Площадь:	9200 +/- 30 кв. м
Кадастровая стоимость, руб.:	20068.88
Кадастровые номера расположенных в пределах земельного участка объектов недвижимости:	данные отсутствуют
Кадастровые номера объектов недвижимости, из которых образован объект недвижимости:	59:32:0000000:303
Кадастровые номера образованных объектов недвижимости:	данные отсутствуют
Сведения о включении объекта недвижимости в состав предприятия как имущественного комплекса:	

Государственный регистратор		ФГИС ЕГРН
полное наименование должности	подпись	инициалы, фамилия

М.П.

## Выписка из Единого государственного реестра недвижимости об объекте недвижимости

**Сведения о характеристиках объекта недвижимости**

<b>Земельный участок</b>			
(вид объекта недвижимости)			
Лист № ____ Раздела <b>1</b>	Всего листов раздела <b>1</b> : ____	Всего разделов: ____	Всего листов выписки: ____
<b>03.11.2019 № 99/2019/292917178</b>			
Кадастровый номер:		<b>59:32:5110003:28</b>	

Категория земель:	Земли сельскохозяйственного назначения
Виды разрешенного использования:	Для сельскохозяйственного производства
Сведения о кадастровом инженере:	данные отсутствуют
Сведения о лесах, водных объектах и об иных природных объектах, расположенных в пределах земельного участка:	данные отсутствуют
Сведения о том, что земельный участок полностью или частично расположен в границах зоны с особыми условиями использования территории или территории объекта культурного наследия	данные отсутствуют
Сведения о том, что земельный участок расположен в границах особой экономической зоны, территории опережающего социально-экономического развития, зоны территориального развития в Российской Федерации, игровой зоны:	данные отсутствуют
Сведения о том, что земельный участок расположен в границах особо охраняемой природной территории, охотничьих угодий, лесничеств, лесопарков:	данные отсутствуют
Сведения о результатах проведения государственного земельного надзора:	данные отсутствуют
Сведения о расположении земельного участка в границах территории, в отношении которой утвержден проект межевания территории:	данные отсутствуют

Государственный регистратор		ФГИС ЕГРН
полное наименование должности	подпись	инициалы, фамилия

М.П.

Выписка из Единого государственного реестра недвижимости об объекте недвижимости  
Сведения о зарегистрированных правах

<b>Земельный участок</b>	
(вид объекта недвижимости)	
Лист № ____ Раздела <b>2</b>	Всего листов раздела <b>2</b> : ____
Всего разделов: ____	
Всего листов выписки: ____	
<b>03.11.2019 № 99/2019/292917178</b>	
Кадастровый номер:	<b>59:32:5110003:28</b>
1.	Правообладатель (правообладатели):
1.1.	Лузин Константин Борисович
2.	Вид, номер и дата государственной регистрации права:
2.1.	Собственность, № 59-59-14/004/2009-267 от 12.02.2009
3.	Ограничение прав и обременение объекта недвижимости:
	вид:
	Запрещение регистрации
	дата государственной регистрации:
	13.03.2019
	номер государственной регистрации:
	59:32:5110003:28-59/099/2019-1
	срок, на который установлено ограничение прав и обременение объекта недвижимости:
3.1.1.	лицо, в пользу которого установлено ограничение прав и обременение объекта недвижимости:
	Не определено
	основание государственной регистрации:
	' Выписка из Федеральной службы судебных приставов из постановления судебного пристава-исполнителя о запрете регистрационных действий в отношении недвижимого имущества' №1075515751/5905 от 05.03.2019, ОСП по Мотовилихинскому району г. Перми УФССП России по Пермскому краю
4.	Договоры участия в долевом строительстве:
	данные отсутствуют
5.	Заявленные в судебном порядке права требования:
	данные отсутствуют
6.	Сведения о возражении в отношении зарегистрированного права:
	данные отсутствуют
7.	Сведения о наличии решения об изъятии объекта недвижимости для государственных и муниципальных нужд:
	данные отсутствуют
8.	Сведения о невозможности государственной регистрации без личного участия правообладателя или его законного представителя:
9.	Правопритязания и сведения о наличии поступивших, но не рассмотренных заявлений о проведении государственной регистрации права (перехода, прекращения права), ограничения права или обременения объекта недвижимости, сделки в отношении объекта недвижимости:
	данные отсутствуют
10.	Сведения об осуществлении государственной регистрации сделки, права, ограничения права без необходимого в силу закона согласия третьего лица, органа:
	данные отсутствуют
11.	Сведения о невозможности государственной регистрации перехода, прекращения, ограничения права на земельный участок из земель сельскохозяйственного назначения:

Государственный регистратор	ФГИС ЕГРН
-----------------------------	-----------

Выписка из Единого государственного реестра недвижимости об объекте недвижимости  
**Сведения о характеристиках объекта недвижимости**

На основании запроса от 12.10.2019 г., поступившего на рассмотрение 16.10.2019 г., сообщаем, что согласно записям Единого государственного реестра недвижимости:

<b>Земельный участок</b>			
(вид объекта недвижимости)			
Лист № ___ Раздела <b>1</b>	Всего листов раздела <b>1</b> : ___	Всего разделов: ___	Всего листов выписки: ___
<b>16.10.2019 № 99/2019/289337652</b>			
Кадастровый номер:		<b>59:32:5130003:1022</b>	

Номер кадастрового квартала:	59:32:5130003
Дата присвоения кадастрового номера:	31.01.2013
Ранее присвоенный государственный учетный номер:	данные отсутствуют
Адрес:	Пермский край, Пермский район, Платошинское с/п
Площадь:	324 +/- 30 кв. м
Кадастровая стоимость, руб.:	522.94
Кадастровые номера расположенных в пределах земельного участка объектов недвижимости:	данные отсутствуют
Кадастровые номера объектов недвижимости, из которых образован объект недвижимости:	59:32:0000000:112
Кадастровые номера образованных объектов недвижимости:	данные отсутствуют
Сведения о включении объекта недвижимости в состав предприятия как имущественного комплекса:	

Государственный регистратор		ФГИС ЕГРН
полное наименование должности	подпись	инициалы, фамилия

М.П.

## Выписка из Единого государственного реестра недвижимости об объекте недвижимости

## Сведения о характеристиках объекта недвижимости

<b>Земельный участок</b>			
(вид объекта недвижимости)			
Лист № ___ Раздела <b>1</b>	Всего листов раздела <b>1</b> : ___	Всего разделов: ___	Всего листов выписки: ___
<b>16.10.2019 № 99/2019/289337652</b>			
Кадастровый номер:		<b>59:32:5130003:1022</b>	

Категория земель:	Земли сельскохозяйственного назначения
Виды разрешенного использования:	для сельскохозяйственного использования
Сведения о кадастровом инженеру:	Хамидуллина Лилия Салимъязяновна №59-11-392
Сведения о лесах, водных объектах и об иных природных объектах, расположенных в пределах земельного участка:	данные отсутствуют
Сведения о том, что земельный участок полностью или частично расположен в границах зоны с особыми условиями использования территории или территории объекта культурного наследия	данные отсутствуют
Сведения о том, что земельный участок расположен в границах особой экономической зоны, территории опережающего социально-экономического развития, зоны территориального развития в Российской Федерации, игровой зоны:	данные отсутствуют
Сведения о том, что земельный участок расположен в границах особо охраняемой природной территории, охотничьих угодий, лесничеств, лесопарков:	данные отсутствуют
Сведения о результатах проведения государственного земельного надзора:	данные отсутствуют
Сведения о расположении земельного участка в границах территории, в отношении которой утвержден проект межевания территории:	данные отсутствуют

Государственный регистратор		ФГИС ЕГРН
полное наименование должности	подпись	инициалы, фамилия

М.П.



Выписка из Единого государственного реестра недвижимости об объекте недвижимости  
**Сведения о характеристиках объекта недвижимости**

На основании запроса от 12.10.2019 г., поступившего на рассмотрение 16.10.2019 г., сообщаем, что согласно записям Единого государственного реестра недвижимости:

<b>Земельный участок</b>			
(вид объекта недвижимости)			
Лист № ___ Раздела <b>1</b>	Всего листов раздела <b>1</b> : ___	Всего разделов: ___	Всего листов выписки: ___
<b>16.10.2019 № 99/2019/289337741</b>			
Кадастровый номер:		<b>59:32:5130003:1051</b>	

Номер кадастрового квартала:	59:32:5130003
Дата присвоения кадастрового номера:	19.03.2015
Ранее присвоенный государственный учетный номер:	данные отсутствуют
Адрес:	Пермский край, Пермский район, Платошинское с/п
Площадь:	226256 +/- 101 кв. м
Кадастровая стоимость, руб.:	365177.18
Кадастровые номера расположенных в пределах земельного участка объектов недвижимости:	данные отсутствуют
Кадастровые номера объектов недвижимости, из которых образован объект недвижимости:	59:32:0000000:113
Кадастровые номера образованных объектов недвижимости:	данные отсутствуют
Сведения о включении объекта недвижимости в состав предприятия как имущественного комплекса:	

Государственный регистратор		ФГИС ЕГРН
полное наименование должности	подпись	инициалы, фамилия

М.П.

## Выписка из Единого государственного реестра недвижимости об объекте недвижимости

## Сведения о характеристиках объекта недвижимости

<b>Земельный участок</b>			
(вид объекта недвижимости)			
Лист № ____ Раздела <b>1</b>	Всего листов раздела <b>1</b> : ____	Всего разделов: ____	Всего листов выписки: ____
<b>16.10.2019 № 99/2019/289337741</b>			
Кадастровый номер:		<b>59:32:5130003:1051</b>	

Категория земель:	Земли сельскохозяйственного назначения
Виды разрешенного использования:	Для сельскохозяйственного производства
Сведения о кадастровом инженеру:	Селиванова Ксения Владимировна №59-11-188
Сведения о лесах, водных объектах и об иных природных объектах, расположенных в пределах земельного участка:	данные отсутствуют
Сведения о том, что земельный участок полностью или частично расположен в границах зоны с особыми условиями использования территории или территории объекта культурного наследия	данные отсутствуют
Сведения о том, что земельный участок расположен в границах особой экономической зоны, территории опережающего социально-экономического развития, зоны территориального развития в Российской Федерации, игровой зоны:	данные отсутствуют
Сведения о том, что земельный участок расположен в границах особо охраняемой природной территории, охотничьих угодий, лесничеств, лесопарков:	данные отсутствуют
Сведения о результатах проведения государственного земельного надзора:	данные отсутствуют
Сведения о расположении земельного участка в границах территории, в отношении которой утвержден проект межевания территории:	данные отсутствуют

Государственный регистратор		ФГИС ЕГРН
полное наименование должности	подпись	инициалы, фамилия

М.П.

Выписка из Единого государственного реестра недвижимости об объекте недвижимости  
Сведения о зарегистрированных правах

<b>Земельный участок</b>	
<small>(вид объекта недвижимости)</small>	
Лист № __ Раздела <b>2</b>	Всего листов раздела <b>2</b> : __
Всего разделов: __	Всего листов выписки: __
<b>16.10.2019 № 99/2019/289337741</b>	
Кадастровый номер:	<b>59:32:5130003:1051</b>
1. Правообладатель (правообладатели):	1.1. Суханова Любовь Александровна
2. Вид, номер и дата государственной регистрации права:	2.1. Собственность, № 59:32:5130003:1051-59/098/2018-2 от 16.05.2018
3. Ограничение прав и обременение объекта недвижимости:	не зарегистрировано
4. Договоры участия в долевом строительстве:	данные отсутствуют
5. Заявленные в судебном порядке права требования:	данные отсутствуют
6. Сведения о возражении в отношении зарегистрированного права:	данные отсутствуют
7. Сведения о наличии решения об изъятии объекта недвижимости для государственных и муниципальных нужд:	данные отсутствуют
8. Сведения о невозможности государственной регистрации без личного участия правообладателя или его законного представителя:	
9. Правопритязания и сведения о наличии поступивших, но не рассмотренных заявлений о проведении государственной регистрации права (перехода, прекращения права), ограничения права или обременения объекта недвижимости, сделки в отношении объекта недвижимости:	данные отсутствуют
10. Сведения об осуществлении государственной регистрации сделки, права, ограничения права без необходимого в силу закона согласия третьего лица, органа:	данные отсутствуют
11. Сведения о невозможности государственной регистрации перехода, прекращения, ограничения права на земельный участок из земель сельскохозяйственного назначения:	

Государственный регистратор		ФГИС ЕГРН
полное наименование должности	подпись	инициалы, фамилия

М.П.

Выписка из Единого государственного реестра недвижимости об объекте недвижимости  
**Сведения о характеристиках объекта недвижимости**

На основании запроса от 20.09.2019 г., поступившего на рассмотрение 22.09.2019 г., сообщаем, что согласно записям Единого государственного реестра недвижимости:

<b>Земельный участок</b>			
<small>(вид объекта недвижимости)</small>			
Лист № ___ Раздела <b>1</b>	Всего листов раздела <b>1</b> : ___	Всего разделов: ___	Всего листов выписки: ___
<b>22.09.2019 № 99/2019/285442891</b>			
Кадастровый номер:		<b>59:32:0000000:483</b>	

Номер кадастрового квартала:	59:32:0000000
Дата присвоения кадастрового номера:	20.04.1993
Ранее присвоенный государственный учетный номер:	данные отсутствуют
Адрес:	Пермский край, Пермский район, Пальниковское с/пос.
Площадь:	3904405 +/- 1383 кв. м
Кадастровая стоимость, руб.:	данные отсутствуют
Кадастровые номера расположенных в пределах земельного участка объектов недвижимости:	данные отсутствуют
Кадастровые номера объектов недвижимости, из которых образован объект недвижимости:	данные отсутствуют
Кадастровые номера образованных объектов недвижимости:	данные отсутствуют
Сведения о включении объекта недвижимости в состав предприятия как имущественного комплекса:	

Государственный регистратор		ФГИС ЕГРН
полное наименование должности	подпись	инициалы, фамилия

М.П.

## Выписка из Единого государственного реестра недвижимости об объекте недвижимости

## Сведения о характеристиках объекта недвижимости

<b>Земельный участок</b>			
(вид объекта недвижимости)			
Лист № ___ Раздела <b>1</b>	Всего листов раздела <b>1</b> : ___	Всего разделов: ___	Всего листов выписки: ___
<b>22.09.2019 № 99/2019/285442891</b>			
Кадастровый номер:		<b>59:32:0000000:483</b>	

Категория земель:	Земли сельскохозяйственного назначения
Виды разрешенного использования:	для сельскохозяйственного назначения
Сведения о кадастровом инженере:	Седухин Максим Борисович №59-10-69
Сведения о лесах, водных объектах и об иных природных объектах, расположенных в пределах земельного участка:	данные отсутствуют
Сведения о том, что земельный участок полностью или частично расположен в границах зоны с особыми условиями использования территории или территории объекта культурного наследия	данные отсутствуют
Сведения о том, что земельный участок расположен в границах особой экономической зоны, территории опережающего социально-экономического развития, зоны территориального развития в Российской Федерации, игровой зоны:	данные отсутствуют
Сведения о том, что земельный участок расположен в границах особо охраняемой природной территории, охотничьих угодий, лесничеств, лесопарков:	данные отсутствуют
Сведения о результатах проведения государственного земельного надзора:	данные отсутствуют
Сведения о расположении земельного участка в границах территории, в отношении которой утвержден проект межевания территории:	данные отсутствуют

Государственный регистратор		ФГИС ЕГРН
полное наименование должности	подпись	инициалы, фамилия

М.П.

Выписка из Единого государственного реестра недвижимости об объекте недвижимости  
**Сведения о характеристиках объекта недвижимости**

На основании запроса от 12.10.2019 г., поступившего на рассмотрение 17.10.2019 г., сообщаем, что согласно записям Единого государственного реестра недвижимости:

<b>Земельный участок</b>			
(вид объекта недвижимости)			
Лист № ____ Раздела <b>1</b>	Всего листов раздела <b>1</b> : ____	Всего разделов: ____	Всего листов выписки: ____
<b>17.10.2019 № 99/2019/289685926</b>			
Кадастровый номер:		<b>59:32:0000000:482</b>	

Номер кадастрового квартала:	59:32:0000000
Дата присвоения кадастрового номера:	20.04.1993
Ранее присвоенный государственный учетный номер:	данные отсутствуют
Адрес:	Пермский край, Пермский район, Пальниковское с/пос.
Площадь:	6264829 +/- 1752 кв. м
Кадастровая стоимость, руб.:	данные отсутствуют
Кадастровые номера расположенных в пределах земельного участка объектов недвижимости:	данные отсутствуют
Кадастровые номера объектов недвижимости, из которых образован объект недвижимости:	данные отсутствуют
Кадастровые номера образованных объектов недвижимости:	данные отсутствуют
Сведения о включении объекта недвижимости в состав предприятия как имущественного комплекса:	

Государственный регистратор		ФГИС ЕГРН
полное наименование должности	подпись	инициалы, фамилия

М.П.

## Выписка из Единого государственного реестра недвижимости об объекте недвижимости

**Сведения о характеристиках объекта недвижимости**

<b>Земельный участок</b>			
(вид объекта недвижимости)			
Лист № ___ Раздела <b>1</b>	Всего листов раздела <b>1</b> : ___	Всего разделов: ___	Всего листов выписки: ___
<b>17.10.2019 № 99/2019/289685926</b>			
Кадастровый номер:		<b>59:32:0000000:482</b>	

Категория земель:	Земли сельскохозяйственного назначения
Виды разрешенного использования:	для сельскохозяйственного назначения
Сведения о кадастровом инженеру:	Седухин Максим Борисович №59-10-69
Сведения о лесах, водных объектах и об иных природных объектах, расположенных в пределах земельного участка:	данные отсутствуют
Сведения о том, что земельный участок полностью или частично расположен в границах зоны с особыми условиями использования территории или территории объекта культурного наследия	данные отсутствуют
Сведения о том, что земельный участок расположен в границах особой экономической зоны, территории опережающего социально-экономического развития, зоны территориального развития в Российской Федерации, игровой зоны:	данные отсутствуют
Сведения о том, что земельный участок расположен в границах особо охраняемой природной территории, охотничьих угодий, лесничеств, лесопарков:	данные отсутствуют
Сведения о результатах проведения государственного земельного надзора:	данные отсутствуют
Сведения о расположении земельного участка в границах территории, в отношении которой утвержден проект межевания территории:	данные отсутствуют

Государственный регистратор		ФГИС ЕГРН
полное наименование должности	подпись	инициалы, фамилия

М.П.

Выписка из Единого государственного реестра недвижимости об объекте недвижимости  
**Сведения о характеристиках объекта недвижимости**

На основании запроса от 31.10.2019 г., поступившего на рассмотрение 02.11.2019 г., сообщаем, что согласно записям Единого государственного реестра недвижимости:

<b>Земельный участок</b>			
(вид объекта недвижимости)			
Лист № __ Раздела <b>1</b>	Всего листов раздела <b>1</b> : __	Всего разделов: __	Всего листов выписки: __
<b>02.11.2019 № 99/2019/292889786</b>			
Кадастровый номер:		<b>59:32:5130003:1020</b>	

Номер кадастрового квартала:	59:32:5130003
Дата присвоения кадастрового номера:	31.01.2013
Ранее присвоенный государственный учетный номер:	данные отсутствуют
Адрес:	Пермский край, Пермский район, Платошинское с/п
Площадь:	156 +/- 20 кв. м
Кадастровая стоимость, руб.:	251.78
Кадастровые номера расположенных в пределах земельного участка объектов недвижимости:	данные отсутствуют
Кадастровые номера объектов недвижимости, из которых образован объект недвижимости:	59:32:0000000:112
Кадастровые номера образованных объектов недвижимости:	данные отсутствуют
Сведения о включении объекта недвижимости в состав предприятия как имущественного комплекса:	

Государственный регистратор		ФГИС ЕГРН
полное наименование должности	подпись	инициалы, фамилия

М.П.



## Выписка из Единого государственного реестра недвижимости об объекте недвижимости

**Сведения о характеристиках объекта недвижимости**

<b>Земельный участок</b>			
(вид объекта недвижимости)			
Лист № ____ Раздела <b>1</b>	Всего листов раздела <b>1</b> : ____	Всего разделов: ____	Всего листов выписки: ____
<b>02.11.2019 № 99/2019/292889786</b>			
Кадастровый номер:		<b>59:32:5130003:1020</b>	

Категория земель:	Земли сельскохозяйственного назначения
Виды разрешенного использования:	для сельскохозяйственного использования
Сведения о кадастровом инженере:	Хамидуллина Лилия Салимзяновна №59-11-392
Сведения о лесах, водных объектах и об иных природных объектах, расположенных в пределах земельного участка:	данные отсутствуют
Сведения о том, что земельный участок полностью или частично расположен в границах зоны с особыми условиями использования территории или территории объекта культурного наследия	данные отсутствуют
Сведения о том, что земельный участок расположен в границах особой экономической зоны, территории опережающего социально-экономического развития, зоны территориального развития в Российской Федерации, игровой зоны:	данные отсутствуют
Сведения о том, что земельный участок расположен в границах особо охраняемой природной территории, охотничьих угодий, лесничеств, лесопарков:	данные отсутствуют
Сведения о результатах проведения государственного земельного надзора:	данные отсутствуют
Сведения о расположении земельного участка в границах территории, в отношении которой утвержден проект межевания территории:	данные отсутствуют

Государственный регистратор		ФГИС ЕГРН
полное наименование должности	подпись	инициалы, фамилия

М.П.

Выписка из Единого государственного реестра недвижимости об объекте недвижимости  
**Сведения о характеристиках объекта недвижимости**

На основании запроса от 20.09.2019 г., поступившего на рассмотрение 22.09.2019 г., сообщаем, что согласно записям Единого государственного реестра недвижимости:

<b>Земельный участок</b>			
<small>(вид объекта недвижимости)</small>			
Лист № ___ Раздела <b>1</b>	Всего листов раздела <b>1</b> : ___	Всего разделов: ___	Всего листов выписки: ___
<b>22.09.2019 № 99/2019/285443141</b>			
Кадастровый номер:		<b>59:32:5130003:1009</b>	

Номер кадастрового квартала:	59:32:5130003
Дата присвоения кадастрового номера:	20.04.1993
Ранее присвоенный государственный учетный номер:	данные отсутствуют
Адрес:	Пермский край, Пермский район, Пальниковское с/пос.
Площадь:	90012 +/- 210кв. м
Кадастровая стоимость, руб.:	данные отсутствуют
Кадастровые номера расположенных в пределах земельного участка объектов недвижимости:	данные отсутствуют
Кадастровые номера объектов недвижимости, из которых образован объект недвижимости:	данные отсутствуют
Кадастровые номера образованных объектов недвижимости:	данные отсутствуют
Сведения о включении объекта недвижимости в состав предприятия как имущественного комплекса:	

Государственный регистратор		ФГИС ЕГРН
полное наименование должности	подпись	инициалы, фамилия

М.П.

## Выписка из Единого государственного реестра недвижимости об объекте недвижимости

## Сведения о характеристиках объекта недвижимости

<b>Земельный участок</b>			
(вид объекта недвижимости)			
Лист № ___ Раздела <b>1</b>	Всего листов раздела <b>1</b> : ___	Всего разделов: ___	Всего листов выписки: ___
<b>22.09.2019 № 99/2019/285443141</b>			
Кадастровый номер:		<b>59:32:5130003:1009</b>	

Категория земель:	Земли сельскохозяйственного назначения
Виды разрешенного использования:	для сельскохозяйственного назначения
Сведения о кадастровом инженерере:	Седухин Максим Борисович №59-10-69
Сведения о лесах, водных объектах и об иных природных объектах, расположенных в пределах земельного участка:	данные отсутствуют
Сведения о том, что земельный участок полностью или частично расположен в границах зоны с особыми условиями использования территории или территории объекта культурного наследия	данные отсутствуют
Сведения о том, что земельный участок расположен в границах особой экономической зоны, территории опережающего социально-экономического развития, зоны территориального развития в Российской Федерации, игровой зоны:	данные отсутствуют
Сведения о том, что земельный участок расположен в границах особо охраняемой природной территории, охотничьих угодий, лесничеств, лесопарков:	данные отсутствуют
Сведения о результатах проведения государственного земельного надзора:	данные отсутствуют
Сведения о расположении земельного участка в границах территории, в отношении которой утвержден проект межевания территории:	данные отсутствуют

Государственный регистратор		ФГИС ЕГРН
полное наименование должности	подпись	инициалы, фамилия

М.П.

Выписка из Единого государственного реестра недвижимости об объекте недвижимости  
**Сведения о характеристиках объекта недвижимости**

На основании запроса от 20.09.2019 г., поступившего на рассмотрение 22.09.2019 г., сообщаем, что согласно записям Единого государственного реестра недвижимости:

<b>Земельный участок</b>			
<small>(вид объекта недвижимости)</small>			
Лист № ___ Раздела <b>1</b>	Всего листов раздела <b>1</b> : ___	Всего разделов: ___	Всего листов выписки: ___
<b>22.09.2019 № 99/2019/285442227</b>			
Кадастровый номер:		<b>59:32:5130003:1049</b>	

Номер кадастрового квартала:	59:32:5130003
Дата присвоения кадастрового номера:	19.03.2015
Ранее присвоенный государственный учетный номер:	данные отсутствуют
Адрес:	Пермский край, Пермский район, Платошинское с/п
Площадь:	22419 +/- 30кв. м
Кадастровая стоимость, руб.:	36184.27
Кадастровые номера расположенных в пределах земельного участка объектов недвижимости:	данные отсутствуют
Кадастровые номера объектов недвижимости, из которых образован объект недвижимости:	59:32:0000000:113
Кадастровые номера образованных объектов недвижимости:	данные отсутствуют
Сведения о включении объекта недвижимости в состав предприятия как имущественного комплекса:	

Государственный регистратор		ФГИС ЕГРН
полное наименование должности	подпись	инициалы, фамилия

М.П.

## Выписка из Единого государственного реестра недвижимости об объекте недвижимости

## Сведения о характеристиках объекта недвижимости

<b>Земельный участок</b>			
(вид объекта недвижимости)			
Лист № ___ Раздела <b>1</b>	Всего листов раздела <b>1</b> : ___	Всего разделов: ___	Всего листов выписки: ___
<b>22.09.2019 № 99/2019/285442227</b>			
Кадастровый номер:		<b>59:32:5130003:1049</b>	

Категория земель:	Земли сельскохозяйственного назначения
Виды разрешенного использования:	Для сельскохозяйственного производства
Сведения о кадастровом инженерере:	Селиванова Ксения Владимировна №59-11-188
Сведения о лесах, водных объектах и об иных природных объектах, расположенных в пределах земельного участка:	данные отсутствуют
Сведения о том, что земельный участок полностью или частично расположен в границах зоны с особыми условиями использования территории или территории объекта культурного наследия	данные отсутствуют
Сведения о том, что земельный участок расположен в границах особой экономической зоны, территории опережающего социально-экономического развития, зоны территориального развития в Российской Федерации, игровой зоны:	данные отсутствуют
Сведения о том, что земельный участок расположен в границах особо охраняемой природной территории, охотничьих угодий, лесничеств, лесопарков:	данные отсутствуют
Сведения о результатах проведения государственного земельного надзора:	данные отсутствуют
Сведения о расположении земельного участка в границах территории, в отношении которой утвержден проект межевания территории:	данные отсутствуют

Государственный регистратор		ФГИС ЕГРН
полное наименование должности	подпись	инициалы, фамилия

М.П.

Выписка из Единого государственного реестра недвижимости об объекте недвижимости  
Сведения о зарегистрированных правах

<b>Земельный участок</b>	
(вид объекта недвижимости)	
Лист № ___ Раздела <b>2</b>	Всего листов раздела <b>2</b> : ___
Всего разделов: ___	
Всего листов выписки: ___	
<b>22.09.2019 № 99/2019/285442227</b>	
Кадастровый номер:	<b>59:32:5130003:1049</b>
1. Правообладатель (правообладатели):	1.1. Суханова Любовь Александровна
2. Вид, номер и дата государственной регистрации права:	2.1. Собственность, № 59:32:5130003:1049-59/098/2018-2 от 16.05.2018
3. Ограничение прав и обременение объекта недвижимости:	не зарегистрировано
4. Договоры участия в долевом строительстве:	не зарегистрировано
5. Заявленные в судебном порядке права требования:	данные отсутствуют
6. Сведения о возражении в отношении зарегистрированного права:	данные отсутствуют
7. Сведения о наличии решения об изъятии объекта недвижимости для государственных и муниципальных нужд:	данные отсутствуют
8. Сведения о невозможности государственной регистрации без личного участия правообладателя или его законного представителя:	
9. Правопритязания и сведения о наличии поступивших, но не рассмотренных заявлений о проведении государственной регистрации права (перехода, прекращения права), ограничения права или обременения объекта недвижимости, сделки в отношении объекта недвижимости:	данные отсутствуют
10. Сведения об осуществлении государственной регистрации сделки, права, ограничения права без необходимого в силу закона согласия третьего лица, органа:	данные отсутствуют
11. Сведения о невозможности государственной регистрации перехода, прекращения, ограничения права на земельный участок из земель сельскохозяйственного назначения:	

Государственный регистратор		ФГИС ЕГРН
полное наименование должности	подпись	инициалы, фамилия

М.П.

Выписка из Единого государственного реестра недвижимости об объекте недвижимости  
**Сведения о характеристиках объекта недвижимости**

На основании запроса от 12.10.2019 г., поступившего на рассмотрение 16.10.2019 г., сообщаем, что согласно записям Единого государственного реестра недвижимости:

<b>Земельный участок</b>			
(вид объекта недвижимости)			
Лист № ___ Раздела <b>1</b>	Всего листов раздела <b>1</b> : ___	Всего разделов: ___	Всего листов выписки: ___
<b>16.10.2019 № 99/2019/289337822</b>			
Кадастровый номер:		<b>59:32:5130003:1026</b>	

Номер кадастрового квартала:	59:32:5130003
Дата присвоения кадастрового номера:	31.01.2013
Ранее присвоенный государственный учетный номер:	данные отсутствуют
Адрес:	Пермский край, Пермский район, Платошинское с/п
Площадь:	30109 +/- 558 кв. м
Кадастровая стоимость, руб.:	48595.93
Кадастровые номера расположенных в пределах земельного участка объектов недвижимости:	данные отсутствуют
Кадастровые номера объектов недвижимости, из которых образован объект недвижимости:	59:32:0000000:112
Кадастровые номера образованных объектов недвижимости:	данные отсутствуют
Сведения о включении объекта недвижимости в состав предприятия как имущественного комплекса:	

Государственный регистратор		ФГИС ЕГРН
полное наименование должности	подпись	инициалы, фамилия

М.П.

## Выписка из Единого государственного реестра недвижимости об объекте недвижимости

**Сведения о характеристиках объекта недвижимости**

<b>Земельный участок</b>			
(вид объекта недвижимости)			
Лист № ____ Раздела <b>1</b>	Всего листов раздела <b>1</b> : ____	Всего разделов: ____	Всего листов выписки: ____
<b>16.10.2019 № 99/2019/289337822</b>			
Кадастровый номер:		<b>59:32:5130003:1026</b>	

Категория земель:	Земли сельскохозяйственного назначения
Виды разрешенного использования:	для сельскохозяйственного использования
Сведения о кадастровом инженере:	Хамидуллина Лилия Салимъязяновна №59-11-392
Сведения о лесах, водных объектах и об иных природных объектах, расположенных в пределах земельного участка:	данные отсутствуют
Сведения о том, что земельный участок полностью или частично расположен в границах зоны с особыми условиями использования территории или территории объекта культурного наследия	данные отсутствуют
Сведения о том, что земельный участок расположен в границах особой экономической зоны, территории опережающего социально-экономического развития, зоны территориального развития в Российской Федерации, игровой зоны:	данные отсутствуют
Сведения о том, что земельный участок расположен в границах особо охраняемой природной территории, охотничьих угодий, лесничеств, лесопарков:	данные отсутствуют
Сведения о результатах проведения государственного земельного надзора:	данные отсутствуют
Сведения о расположении земельного участка в границах территории, в отношении которой утвержден проект межевания территории:	данные отсутствуют

Государственный регистратор		ФГИС ЕГРН
полное наименование должности	подпись	инициалы, фамилия

М.П.



## Выписка из Единого государственного реестра недвижимости об объекте недвижимости

**Сведения о характеристиках объекта недвижимости**

На основании запроса от 12.10.2019 г., поступившего на рассмотрение 16.10.2019 г., сообщаем, что согласно записям Единого государственного реестра недвижимости:

<b>Земельный участок</b>			
(вид объекта недвижимости)			
Лист № ___ Раздела <b>1</b>	Всего листов раздела <b>1</b> : ___	Всего разделов: ___	Всего листов выписки: ___
<b>16.10.2019 № 99/2019/289337902</b>			
Кадастровый номер:		<b>59:24:3660101:55</b>	

Номер кадастрового квартала:	59:24:3660101
Дата присвоения кадастрового номера:	13.08.2003
Ранее присвоенный государственный учетный номер:	данные отсутствуют
Адрес:	установлено относительно ориентира, расположенного за пределами участка. Почтовый адрес ориентира: Пермский край, Кунгурский р-н, в 50 км. южнее г. Перми, вблизи д. Байболовка
Площадь:	4208754 +/- 10680.99 кв. м
Кадастровая стоимость, руб.:	4456228.73
Кадастровые номера расположенных в пределах земельного участка объектов недвижимости:	данные отсутствуют
Кадастровые номера объектов недвижимости, из которых образован объект недвижимости:	данные отсутствуют
Кадастровые номера образованных объектов недвижимости:	данные отсутствуют
Сведения о включении объекта недвижимости в состав предприятия как имущественного комплекса:	

Государственный регистратор		ФГИС ЕГРН
полное наименование должности	подпись	инициалы, фамилия

М.П.

## Выписка из Единого государственного реестра недвижимости об объекте недвижимости

**Сведения о характеристиках объекта недвижимости**

<b>Земельный участок</b>			
(вид объекта недвижимости)			
Лист № ___ Раздела <b>1</b>	Всего листов раздела <b>1</b> : ___	Всего разделов: ___	Всего листов выписки: ___
<b>16.10.2019 № 99/2019/289337902</b>			
Кадастровый номер:		<b>59:24:3660101:55</b>	

Категория земель:	Земли сельскохозяйственного назначения
Виды разрешенного использования:	Для сельскохозяйственного производства
Сведения о кадастровом инженере:	Мартюшева Людмила Петровна №59-14-849, ООО "Кадастровый центр "ГЕОМИР"
Сведения о лесах, водных объектах и об иных природных объектах, расположенных в пределах земельного участка:	данные отсутствуют
Сведения о том, что земельный участок полностью или частично расположен в границах зоны с особыми условиями использования территории или территории объекта культурного наследия	данные отсутствуют
Сведения о том, что земельный участок расположен в границах особой экономической зоны, территории опережающего социально-экономического развития, зоны территориального развития в Российской Федерации, игровой зоны:	данные отсутствуют
Сведения о том, что земельный участок расположен в границах особо охраняемой природной территории, охотничьих угодий, лесничеств, лесопарков:	данные отсутствуют
Сведения о результатах проведения государственного земельного надзора:	данные отсутствуют
Сведения о расположении земельного участка в границах территории, в отношении которой утвержден проект межевания территории:	данные отсутствуют

Государственный регистратор		ФГИС ЕГРН
полное наименование должности	подпись	инициалы, фамилия

М.П.

Выписка из Единого государственного реестра недвижимости об объекте недвижимости  
**Сведения о характеристиках объекта недвижимости**

На основании запроса от 12.10.2019 г., поступившего на рассмотрение 16.10.2019 г., сообщаем, что согласно записям Единого государственного реестра недвижимости:

<b>Земельный участок</b>			
(вид объекта недвижимости)			
Лист № ____ Раздела <b>1</b>	Всего листов раздела <b>1</b> : ____	Всего разделов: ____	Всего листов выписки: ____
<b>16.10.2019 № 99/2019/289337862</b>			
Кадастровый номер:		<b>59:32:5130003:1007</b>	

Номер кадастрового квартала:	59:32:5110003
Дата присвоения кадастрового номера:	15.10.1997
Ранее присвоенный государственный учетный номер:	Иной номер: 59:246:843:099:000:1
Адрес:	Пермский край, Пермский р-н, с/п Платошинское, в 1 км. восточнее д. Сухо-Платошино
Площадь:	25500 +/- 30 кв. м
Кадастровая стоимость, руб.:	55625.7
Кадастровые номера расположенных в пределах земельного участка объектов недвижимости:	данные отсутствуют
Кадастровые номера объектов недвижимости, из которых образован объект недвижимости:	данные отсутствуют
Кадастровые номера образованных объектов недвижимости:	данные отсутствуют
Сведения о включении объекта недвижимости в состав предприятия как имущественного комплекса:	

Государственный регистратор		ФГИС ЕГРН
полное наименование должности	подпись	инициалы, фамилия

М.П.

## Выписка из Единого государственного реестра недвижимости об объекте недвижимости

**Сведения о характеристиках объекта недвижимости**

<b>Земельный участок</b>			
(вид объекта недвижимости)			
Лист № ___ Раздела <b>1</b>	Всего листов раздела <b>1</b> : ___	Всего разделов: ___	Всего листов выписки: ___
<b>16.10.2019 № 99/2019/289337862</b>			
Кадастровый номер:		<b>59:32:5130003:1007</b>	

Категория земель:	Земли сельскохозяйственного назначения
Виды разрешенного использования:	Для личного подсобного хозяйства
Сведения о кадастровом инженеру:	Кузнецова Татьяна Александровна №59-12-565
Сведения о лесах, водных объектах и об иных природных объектах, расположенных в пределах земельного участка:	данные отсутствуют
Сведения о том, что земельный участок полностью или частично расположен в границах зоны с особыми условиями использования территории или территории объекта культурного наследия	данные отсутствуют
Сведения о том, что земельный участок расположен в границах особой экономической зоны, территории опережающего социально-экономического развития, зоны территориального развития в Российской Федерации, игровой зоны:	данные отсутствуют
Сведения о том, что земельный участок расположен в границах особо охраняемой природной территории, охотничьих угодий, лесничеств, лесопарков:	данные отсутствуют
Сведения о результатах проведения государственного земельного надзора:	данные отсутствуют
Сведения о расположении земельного участка в границах территории, в отношении которой утвержден проект межевания территории:	данные отсутствуют

Государственный регистратор		ФГИС ЕГРН
полное наименование должности	подпись	инициалы, фамилия

М.П.

Выписка из Единого государственного реестра недвижимости об объекте недвижимости  
Сведения о зарегистрированных правах

<b>Земельный участок</b>	
<small>(вид объекта недвижимости)</small>	
Лист № __ Раздела <b>2</b>	Всего листов раздела <b>2</b> : __
Всего разделов: __	Всего листов выписки: __
<b>16.10.2019 № 99/2019/289337862</b>	
Кадастровый номер:	<b>59:32:5130003:1007</b>
1. Правообладатель (правообладатели):	1.1. Разепин Владимир Федорович
2. Вид, номер и дата государственной регистрации права:	2.1. Собственность, № 59-59-14/031/2009-267 от 03.04.2009
3. Ограничение прав и обременение объекта недвижимости:	не зарегистрировано
4. Договоры участия в долевом строительстве:	данные отсутствуют
5. Заявленные в судебном порядке права требования:	данные отсутствуют
6. Сведения о возражении в отношении зарегистрированного права:	данные отсутствуют
7. Сведения о наличии решения об изъятии объекта недвижимости для государственных и муниципальных нужд:	данные отсутствуют
8. Сведения о невозможности государственной регистрации без личного участия правообладателя или его законного представителя:	
9. Правопритязания и сведения о наличии поступивших, но не рассмотренных заявлений о проведении государственной регистрации права (перехода, прекращения права), ограничения права или обременения объекта недвижимости, сделки в отношении объекта недвижимости:	данные отсутствуют
10. Сведения об осуществлении государственной регистрации сделки, права, ограничения права без необходимого в силу закона согласия третьего лица, органа:	данные отсутствуют
11. Сведения о невозможности государственной регистрации перехода, прекращения, ограничения права на земельный участок из земель сельскохозяйственного назначения:	

Государственный регистратор		ФГИС ЕГРН
полное наименование должности	подпись	инициалы, фамилия

М.П.

Выписка из Единого государственного реестра недвижимости об объекте недвижимости  
**Сведения о характеристиках объекта недвижимости**

На основании запроса от 20.09.2019 г., поступившего на рассмотрение 22.09.2019 г., сообщаем, что согласно записям Единого государственного реестра недвижимости:

<b>Земельный участок</b>			
<small>(вид объекта недвижимости)</small>			
Лист № ___ Раздела <b>1</b>	Всего листов раздела <b>1</b> : ___	Всего разделов: ___	Всего листов выписки: ___
<b>22.09.2019 № 99/2019/285443838</b>			
Кадастровый номер:		<b>59:24:3610101:298</b>	

Номер кадастрового квартала:	59:24:3610101
Дата присвоения кадастрового номера:	23.09.2010
Ранее присвоенный государственный учетный номер:	данные отсутствуют
Адрес:	установлено относительно ориентира, расположенного за пределами участка. Почтовый адрес ориентира: Пермский край, Кунгурский район, ГП совхоз "Кыласовский"
Площадь:	11070459 +/- 665кв. м
Кадастровая стоимость, руб.:	19810586.38
Кадастровые номера расположенных в пределах земельного участка объектов недвижимости:	59:00:0000000:7918, 59:24:0000000:2832
Кадастровые номера объектов недвижимости, из которых образован объект недвижимости:	59:24:0000000:12
Кадастровые номера образованных объектов недвижимости:	данные отсутствуют
Сведения о включении объекта недвижимости в состав предприятия как имущественного комплекса:	

Государственный регистратор		ФГИС ЕГРН
полное наименование должности	подпись	инициалы, фамилия

М.П.

## Выписка из Единого государственного реестра недвижимости об объекте недвижимости

## Сведения о характеристиках объекта недвижимости

<b>Земельный участок</b>			
(вид объекта недвижимости)			
Лист № ___ Раздела <b>1</b>	Всего листов раздела <b>1</b> : ___	Всего разделов: ___	Всего листов выписки: ___
<b>22.09.2019 № 99/2019/285443838</b>			
Кадастровый номер:		<b>59:24:3610101:298</b>	

Категория земель:	Земли сельскохозяйственного назначения
Виды разрешенного использования:	Для сельскохозяйственного производства
Сведения о кадастровом инженере:	Красильникова Александра Александровна №59-10-156
Сведения о лесах, водных объектах и об иных природных объектах, расположенных в пределах земельного участка:	данные отсутствуют
Сведения о том, что земельный участок полностью или частично расположен в границах зоны с особыми условиями использования территории или территории объекта культурного наследия	данные отсутствуют
Сведения о том, что земельный участок расположен в границах особой экономической зоны, территории опережающего социально-экономического развития, зоны территориального развития в Российской Федерации, игровой зоны:	данные отсутствуют
Сведения о том, что земельный участок расположен в границах особо охраняемой природной территории, охотничьих угодий, лесничеств, лесопарков:	данные отсутствуют
Сведения о результатах проведения государственного земельного надзора:	данные отсутствуют
Сведения о расположении земельного участка в границах территории, в отношении которой утвержден проект межевания территории:	данные отсутствуют

Государственный регистратор		ФГИС ЕГРН
полное наименование должности	подпись	инициалы, фамилия

М.П.

Выписка из Единого государственного реестра недвижимости об объекте недвижимости  
Сведения о зарегистрированных правах

<b>Земельный участок</b>	
(вид объекта недвижимости)	
Лист № ___ Раздела <b>2</b>	Всего листов раздела <b>2</b> : ___
Всего разделов: ___	
Всего листов выписки: ___	
<b>22.09.2019 № 99/2019/285443838</b>	
Кадастровый номер:	<b>59:24:3610101:298</b>
1. Правообладатель (правообладатели):	1.1. Общество с ограниченной ответственностью "Кылосовское", ИНН: 5904152038
2. Вид, номер и дата государственной регистрации права:	2.1. Собственность, № 59-59-01/007/2011-527 от 24.03.2014
3. Ограничение прав и обременение объекта недвижимости:	не зарегистрировано
4. Договоры участия в долевом строительстве:	не зарегистрировано
5. Заявленные в судебном порядке права требования:	данные отсутствуют
6. Сведения о возражении в отношении зарегистрированного права:	данные отсутствуют
7. Сведения о наличии решения об изъятии объекта недвижимости для государственных и муниципальных нужд:	данные отсутствуют
8. Сведения о невозможности государственной регистрации без личного участия правообладателя или его законного представителя:	
9. Правопритязания и сведения о наличии поступивших, но не рассмотренных заявлений о проведении государственной регистрации права (перехода, прекращения права), ограничения права или обременения объекта недвижимости, сделки в отношении объекта недвижимости:	В государственной регистрации права собственности регистрационный номер 59-59-00/006/2014-409 отказано 23.05.2014г.
10. Сведения об осуществлении государственной регистрации сделки, права, ограничения права без необходимого в силу закона согласия третьего лица, органа:	данные отсутствуют
11. Сведения о невозможности государственной регистрации перехода, прекращения, ограничения права на земельный участок из земель сельскохозяйственного назначения:	

Государственный регистратор		ФГИС ЕГРН
полное наименование должности	подпись	инициалы, фамилия

М.П.



Выписка из Единого государственного реестра недвижимости об объекте недвижимости  
**Сведения о характеристиках объекта недвижимости**

На основании запроса от 20.09.2019 г., поступившего на рассмотрение 22.09.2019 г., сообщаем, что согласно записям Единого государственного реестра недвижимости:

<b>Земельный участок</b>			
<small>(вид объекта недвижимости)</small>			
Лист № ___ Раздела <b>1</b>	Всего листов раздела <b>1</b> : ___	Всего разделов: ___	Всего листов выписки: ___
<b>22.09.2019 № 99/2019/285444069</b>			
Кадастровый номер:		<b>59:24:3660101:702</b>	

Номер кадастрового квартала:	59:24:3660101
Дата присвоения кадастрового номера:	28.11.2016
Ранее присвоенный государственный учетный номер:	данные отсутствуют
Адрес:	Пермский край, Кунгурский р-н, ГП совхоз "Кыласовский"
Площадь:	2808904 +/- 587кв. м
Кадастровая стоимость, руб.:	3113108.3
Кадастровые номера расположенных в пределах земельного участка объектов недвижимости:	данные отсутствуют
Кадастровые номера объектов недвижимости, из которых образован объект недвижимости:	59:24:3660101:658
Кадастровые номера образованных объектов недвижимости:	данные отсутствуют
Сведения о включении объекта недвижимости в состав предприятия как имущественного комплекса:	

Государственный регистратор		ФГИС ЕГРН
полное наименование должности	подпись	инициалы, фамилия

М.П.

## Выписка из Единого государственного реестра недвижимости об объекте недвижимости

## Сведения о характеристиках объекта недвижимости

<b>Земельный участок</b>			
(вид объекта недвижимости)			
Лист № ___ Раздела <b>1</b>	Всего листов раздела <b>1</b> : ___	Всего разделов: ___	Всего листов выписки: ___
<b>22.09.2019 № 99/2019/285444069</b>			
Кадастровый номер:		<b>59:24:3660101:702</b>	

Категория земель:	Земли сельскохозяйственного назначения
Виды разрешенного использования:	Для сельскохозяйственного производства
Сведения о кадастровом инженере:	Абсатарова Екатерина Сергеевна №59-15-1033, ОАО "СЗН-Пермь"
Сведения о лесах, водных объектах и об иных природных объектах, расположенных в пределах земельного участка:	данные отсутствуют
Сведения о том, что земельный участок полностью или частично расположен в границах зоны с особыми условиями использования территории или территории объекта культурного наследия	данные отсутствуют
Сведения о том, что земельный участок расположен в границах особой экономической зоны, территории опережающего социально-экономического развития, зоны территориального развития в Российской Федерации, игровой зоны:	данные отсутствуют
Сведения о том, что земельный участок расположен в границах особо охраняемой природной территории, охотничьих угодий, лесничеств, лесопарков:	данные отсутствуют
Сведения о результатах проведения государственного земельного надзора:	данные отсутствуют
Сведения о расположении земельного участка в границах территории, в отношении которой утвержден проект межевания территории:	данные отсутствуют

Государственный регистратор		ФГИС ЕГРН
полное наименование должности	подпись	инициалы, фамилия

М.П.

Выписка из Единого государственного реестра недвижимости об объекте недвижимости  
Сведения о зарегистрированных правах

<b>Земельный участок</b>	
(вид объекта недвижимости)	
Лист № ___ Раздела <b>2</b>	Всего листов раздела <b>2</b> : ___
Всего разделов: ___	
Всего листов выписки: ___	
<b>22.09.2019 № 99/2019/285444069</b>	
Кадастровый номер:	<b>59:24:3660101:702</b>
1. Правообладатель (правообладатели):	1.1. Общество с ограниченной ответственностью "Кылосовское", ИНН: 5904152038
2. Вид, номер и дата государственной регистрации права:	2.1. Собственность, № 59-59/009-59/020/203/2016-4532/1 от 21.12.2016
3. Ограничение прав и обременение объекта недвижимости:	не зарегистрировано
4. Договоры участия в долевом строительстве:	не зарегистрировано
5. Заявленные в судебном порядке права требования:	данные отсутствуют
6. Сведения о возражении в отношении зарегистрированного права:	данные отсутствуют
7. Сведения о наличии решения об изъятии объекта недвижимости для государственных и муниципальных нужд:	данные отсутствуют
8. Сведения о невозможности государственной регистрации без личного участия правообладателя или его законного представителя:	
9. Правопритязания и сведения о наличии поступивших, но не рассмотренных заявлений о проведении государственной регистрации права (перехода, прекращения права), ограничения права или обременения объекта недвижимости, сделки в отношении объекта недвижимости:	данные отсутствуют
10. Сведения об осуществлении государственной регистрации сделки, права, ограничения права без необходимого в силу закона согласия третьего лица, органа:	данные отсутствуют
11. Сведения о невозможности государственной регистрации перехода, прекращения, ограничения права на земельный участок из земель сельскохозяйственного назначения:	

Государственный регистратор		ФГИС ЕГРН
полное наименование должности	подпись	инициалы, фамилия

М.П.

Выписка из Единого государственного реестра недвижимости об объекте недвижимости  
**Сведения о характеристиках объекта недвижимости**

На основании запроса от 31.10.2019 г., поступившего на рассмотрение 02.11.2019 г., сообщаем, что согласно записям Единого государственного реестра недвижимости:

<b>Земельный участок</b>			
(вид объекта недвижимости)			
Лист № __ Раздела <b>1</b>	Всего листов раздела <b>1</b> : __	Всего разделов: __	Всего листов выписки: __
<b>02.11.2019 № 99/2019/292891474</b>			
Кадастровый номер:		<b>59:32:5110003:396</b>	

Номер кадастрового квартала:	59:32:5110003
Дата присвоения кадастрового номера:	24.01.2013
Ранее присвоенный государственный учетный номер:	данные отсутствуют
Адрес:	установлено относительно ориентира, расположенного за пределами участка. Почтовый адрес ориентира: Пермский край, Пермский р-н, Платошинское с/п, юго-восточнее д. Сыро-Платошино
Площадь:	44000 +/- 103кв. м
Кадастровая стоимость, руб.:	4162840
Кадастровые номера расположенных в пределах земельного участка объектов недвижимости:	данные отсутствуют
Кадастровые номера объектов недвижимости, из которых образован объект недвижимости:	59:32:0000000:303
Кадастровые номера образованных объектов недвижимости:	данные отсутствуют
Сведения о включении объекта недвижимости в состав предприятия как имущественного комплекса:	

Государственный регистратор		ФГИС ЕГРН
полное наименование должности	подпись	инициалы, фамилия

М.П.

## Выписка из Единого государственного реестра недвижимости об объекте недвижимости

**Сведения о характеристиках объекта недвижимости**

<b>Земельный участок</b>			
(вид объекта недвижимости)			
Лист № ____ Раздела <b>1</b>	Всего листов раздела <b>1</b> : ____	Всего разделов: ____	Всего листов выписки: ____
<b>02.11.2019 № 99/2019/292891474</b>			
Кадастровый номер:		<b>59:32:5110003:396</b>	

Категория земель:	Земли сельскохозяйственного назначения
Виды разрешенного использования:	Для ведения гражданами садоводства и огородничества
Сведения о кадастровом инженере:	Беляева Татьяна Владимировна №59-10-47
Сведения о лесах, водных объектах и об иных природных объектах, расположенных в пределах земельного участка:	данные отсутствуют
Сведения о том, что земельный участок полностью или частично расположен в границах зоны с особыми условиями использования территории или территории объекта культурного наследия	данные отсутствуют
Сведения о том, что земельный участок расположен в границах особой экономической зоны, территории опережающего социально-экономического развития, зоны территориального развития в Российской Федерации, игровой зоны:	данные отсутствуют
Сведения о том, что земельный участок расположен в границах особо охраняемой природной территории, охотничьих угодий, лесничеств, лесопарков:	данные отсутствуют
Сведения о результатах проведения государственного земельного надзора:	данные отсутствуют
Сведения о расположении земельного участка в границах территории, в отношении которой утвержден проект межевания территории:	данные отсутствуют

Государственный регистратор		ФГИС ЕГРН
полное наименование должности	подпись	инициалы, фамилия

М.П.

Выписка из Единого государственного реестра недвижимости об объекте недвижимости  
Сведения о зарегистрированных правах

<b>Земельный участок</b>	
<small>(вид объекта недвижимости)</small>	
Лист № ____ Раздела <b>2</b>	Всего листов раздела <b>2</b> : ____
Всего разделов: ____	
Всего листов выписки: ____	
<b>02.11.2019 № 99/2019/292891474</b>	
Кадастровый номер:	<b>59:32:5110003:396</b>
1. Правообладатель (правообладатели):	1.1. Порываев Александр Владимирович
2. Вид, номер и дата государственной регистрации права:	2.1. Долевая собственность, № 59-59-14/021/2013-190 от 16.04.2013, 1/2
3. Ограничение прав и обременение объекта недвижимости:	не зарегистрировано
1. Правообладатель (правообладатели):	1.2. Порываева Ольга Николаевна
2. Вид, номер и дата государственной регистрации права:	2.2. Долевая собственность, № 59-59-14/048/2013-028 от 18.07.2013, 1/2
3. Ограничение прав и обременение объекта недвижимости:	не зарегистрировано
4. Договоры участия в долевом строительстве:	данные отсутствуют
5. Заявленные в судебном порядке права требования:	данные отсутствуют
6. Сведения о возражении в отношении зарегистрированного права:	данные отсутствуют
7. Сведения о наличии решения об изъятии объекта недвижимости для государственных и муниципальных нужд:	данные отсутствуют
8. Сведения о невозможности государственной регистрации без личного участия правообладателя или его законного представителя:	
9. Правопритязания и сведения о наличии поступивших, но не рассмотренных заявлений о проведении государственной регистрации права (перехода, прекращения права), ограничения права или обременения объекта недвижимости, сделки в отношении объекта недвижимости:	данные отсутствуют
10. Сведения об осуществлении государственной регистрации сделки, права, ограничения права без необходимого в силу закона согласия третьего лица, органа:	данные отсутствуют
11. Сведения о невозможности государственной регистрации перехода, прекращения, ограничения права на земельный участок из земель сельскохозяйственного назначения:	

Государственный регистратор		ФГИС ЕГРН
полное наименование должности	подпись	инициалы, фамилия

М.П.

Выписка из Единого государственного реестра недвижимости об объекте недвижимости  
**Сведения о характеристиках объекта недвижимости**

На основании запроса от 31.10.2019 г., поступившего на рассмотрение 03.11.2019 г., сообщаем, что согласно записям Единого государственного реестра недвижимости:

<b>Земельный участок</b>			
(вид объекта недвижимости)			
Лист № __ Раздела <b>1</b>	Всего листов раздела <b>1</b> : __	Всего разделов: __	Всего листов выписки: __
<b>03.11.2019, № 99/2019/292918616</b>			
Кадастровый номер:		<b>59:24:3660101:355</b>	

Номер кадастрового квартала:	59:24:3660101
Дата присвоения кадастрового номера:	10.11.2009
Ранее присвоенный государственный учетный номер:	данные отсутствуют
Адрес:	установлено относительно ориентира, расположенного за пределами участка. Почтовый адрес ориентира: Пермский край, р-н. Кунгурский
Площадь:	16533 +/- 321.45 кв. м
Кадастровая стоимость, руб.:	18333.44
Кадастровые номера расположенных в пределах земельного участка объектов недвижимости:	данные отсутствуют
Кадастровые номера объектов недвижимости, из которых образован объект недвижимости:	59:24:0000000:106
Кадастровые номера образованных объектов недвижимости:	данные отсутствуют
Сведения о включении объекта недвижимости в состав предприятия как имущественного комплекса:	

Государственный регистратор		ФГИС ЕГРН
полное наименование должности	подпись	инициалы, фамилия

М.П.

## Выписка из Единого государственного реестра недвижимости об объекте недвижимости

**Сведения о характеристиках объекта недвижимости**

<b>Земельный участок</b>			
(вид объекта недвижимости)			
Лист № ____ Раздела <b>1</b>	Всего листов раздела <b>1</b> : ____	Всего разделов: ____	Всего листов выписки: ____
<b>03.11.2019 № 99/2019/292918616</b>			
Кадастровый номер:		<b>59:24:3660101:355</b>	

Категория земель:	Земли сельскохозяйственного назначения
Виды разрешенного использования:	Для сельскохозяйственного производства
Сведения о кадастровом инженере:	данные отсутствуют
Сведения о лесах, водных объектах и об иных природных объектах, расположенных в пределах земельного участка:	данные отсутствуют
Сведения о том, что земельный участок полностью или частично расположен в границах зоны с особыми условиями использования территории или территории объекта культурного наследия	данные отсутствуют
Сведения о том, что земельный участок расположен в границах особой экономической зоны, территории опережающего социально-экономического развития, зоны территориального развития в Российской Федерации, игровой зоны:	данные отсутствуют
Сведения о том, что земельный участок расположен в границах особо охраняемой природной территории, охотничьих угодий, лесничеств, лесопарков:	данные отсутствуют
Сведения о результатах проведения государственного земельного надзора:	данные отсутствуют
Сведения о расположении земельного участка в границах территории, в отношении которой утвержден проект межевания территории:	данные отсутствуют

Государственный регистратор		ФГИС ЕГРН
полное наименование должности	подпись	инициалы, фамилия

М.П.



Выписка из Единого государственного реестра недвижимости об объекте недвижимости  
Сведения о зарегистрированных правах

<b>Земельный участок</b>	
<small>(вид объекта недвижимости)</small>	
Лист № ____ Раздела <b>2</b>	Всего листов раздела <b>2</b> : ____
Всего разделов: ____	Всего листов выписки: ____
<b>03.11.2019 № 99/2019/292918616</b>	
Кадастровый номер:	<b>59:24:3660101:355</b>
1. Правообладатель (правообладатели):	1.1. Общество с ограниченной ответственностью "Телец-Агро", ИНН: 5917001004
2. Вид, номер и дата государственной регистрации права:	2.1. Собственность, № 59:24:3660101:355-59/009/2017-1 от 11.12.2017
3. Ограничение прав и обременение объекта недвижимости:	не зарегистрировано
4. Договоры участия в долевом строительстве:	данные отсутствуют
5. Заявленные в судебном порядке права требования:	данные отсутствуют
6. Сведения о возражении в отношении зарегистрированного права:	данные отсутствуют
7. Сведения о наличии решения об изъятии объекта недвижимости для государственных и муниципальных нужд:	данные отсутствуют
8. Сведения о невозможности государственной регистрации без личного участия правообладателя или его законного представителя:	
9. Правопритязания и сведения о наличии поступивших, но не рассмотренных заявлений о проведении государственной регистрации права (перехода, прекращения права), ограничения права или обременения объекта недвижимости, сделки в отношении объекта недвижимости:	данные отсутствуют
10. Сведения об осуществлении государственной регистрации сделки, права, ограничения права без необходимого в силу закона согласия третьего лица, органа:	данные отсутствуют
11. Сведения о невозможности государственной регистрации перехода, прекращения, ограничения права на земельный участок из земель сельскохозяйственного назначения:	

Государственный регистратор		ФГИС ЕГРН
полное наименование должности	подпись	инициалы, фамилия

М.П.

Выписка из Единого государственного реестра недвижимости об объекте недвижимости  
**Сведения о характеристиках объекта недвижимости**

На основании запроса от 12.10.2019 г., поступившего на рассмотрение 16.10.2019 г., сообщаем, что согласно записям Единого государственного реестра недвижимости:

<b>Земельный участок</b>			
(вид объекта недвижимости)			
Лист № ___ Раздела <b>1</b>	Всего листов раздела <b>1</b> : ___	Всего разделов: ___	Всего листов выписки: ___
<b>16.10.2019 № 99/2019/289337999</b>			
Кадастровый номер:		<b>59:24:0000000:3300</b>	

Номер кадастрового квартала:	59:24:0000000
Дата присвоения кадастрового номера:	08.02.2019
Ранее присвоенный государственный учетный номер:	данные отсутствуют
Адрес:	Пермский край, Кунгурский район, Г П совхоз "Кыласовский"
Площадь:	92920070 +/- 3374 кв. м
Кадастровая стоимость, руб.:	160129156.63
Кадастровые номера расположенных в пределах земельного участка объектов недвижимости:	59:24:3570101:3313, 59:24:3570101:3310, 59:24:0000000:2767, 59:00:0000000:7918, 59:24:3570101:3308, 59:24:0000000:3020, 59:24:3570101:3345, 59:24:3570101:3312, 59:24:3570101:3311, 59:24:3570101:3314, 59:24:3570101:3354, 59:24:3570101:3309, 59:24:3570101:3318, 59:24:0000000:2831, 59:24:3570101:3315, 59:24:0000000:2832, 59:24:0000000:3333, 59:24:3570101:3579
Кадастровые номера объектов недвижимости, из которых образован объект недвижимости:	59:24:0000000:3223
Кадастровые номера образованных объектов недвижимости:	данные отсутствуют
Сведения о включении объекта недвижимости в состав предприятия как имущественного комплекса:	

Государственный регистратор		ФГИС ЕГРН
полное наименование должности	подпись	инициалы, фамилия

М.П.

## Выписка из Единого государственного реестра недвижимости об объекте недвижимости

**Сведения о характеристиках объекта недвижимости**

<b>Земельный участок</b>			
(вид объекта недвижимости)			
Лист № ___ Раздела <b>1</b>	Всего листов раздела <b>1</b> : ___	Всего разделов: ___	Всего листов выписки: ___
<b>16.10.2019 № 99/2019/289337999</b>			
Кадастровый номер:		<b>59:24:0000000:3300</b>	

Категория земель:	Земли сельскохозяйственного назначения
Виды разрешенного использования:	для сельскохозяйственного производства
Сведения о кадастровом инженеру:	Иванова Екатерина Николаевна №59-10-91
Сведения о лесах, водных объектах и об иных природных объектах, расположенных в пределах земельного участка:	данные отсутствуют
Сведения о том, что земельный участок полностью или частично расположен в границах зоны с особыми условиями использования территории или территории объекта культурного наследия	данные отсутствуют
Сведения о том, что земельный участок расположен в границах особой экономической зоны, территории опережающего социально-экономического развития, зоны территориального развития в Российской Федерации, игровой зоны:	данные отсутствуют
Сведения о том, что земельный участок расположен в границах особо охраняемой природной территории, охотничьих угодий, лесничеств, лесопарков:	данные отсутствуют
Сведения о результатах проведения государственного земельного надзора:	данные отсутствуют
Сведения о расположении земельного участка в границах территории, в отношении которой утвержден проект межевания территории:	данные отсутствуют

Государственный регистратор		ФГИС ЕГРН
полное наименование должности	подпись	инициалы, фамилия

М.П.

Выписка из Единого государственного реестра недвижимости об объекте недвижимости  
Сведения о зарегистрированных правах

<b>Земельный участок</b>	
<small>(вид объекта недвижимости)</small>	
Лист № <u>    </u> Раздела <u>2</u>	Всего листов раздела <u>2</u> : <u>    </u>
Всего разделов: <u>    </u>	
Всего листов выписки: <u>    </u>	
<b>16.10.2019 № 99/2019/289337999</b>	
Кадастровый номер:	<b>59:24:0000000:3300</b>
1.	Правообладатель (правообладатели):
1.1.	данные о правообладателе отсутствуют
2.	Вид, номер и дата государственной регистрации права:
2.1.	не зарегистрировано
3.	Ограничение прав и обременение объекта недвижимости:
3.1.1.	вид:
	Аренда (в том числе, субаренда)
	дата государственной регистрации:
	08.08.2019
	номер государственной регистрации:
	59:24:0000000:3300-59/097/2019-3
	срок, на который установлено ограничение прав и обременение объекта недвижимости:
	с 08.08.2019 по 14.07.2029
	лицо, в пользу которого установлено ограничение прав и обременение объекта недвижимости:
	Общество с ограниченной ответственностью "Кыласово-Агро", ИНН: 5902002439
	основание государственной регистрации:
	'Договор аренды земельного участка' №04/2019 от 15.07.2019; 'Дополнительное соглашение к договору аренды земельного участка №04/2019 от 15.07.2019' №1 от 15.07.2019
4.	Договоры участия в долевом строительстве:
	данные отсутствуют
5.	Заявленные в судебном порядке права требования:
	данные отсутствуют
6.	Сведения о возражении в отношении зарегистрированного права:
	данные отсутствуют
7.	Сведения о наличии решения об изъятии объекта недвижимости для государственных и муниципальных нужд:
	данные отсутствуют
8.	Сведения о невозможности государственной регистрации без личного участия правообладателя или его законного представителя:
9.	Правопритязания и сведения о наличии поступивших, но не рассмотренных заявлений о проведении государственной регистрации права (перехода, прекращения права), ограничения права или обременения объекта недвижимости, сделки в отношении объекта недвижимости:
	данные отсутствуют
10.	Сведения об осуществлении государственной регистрации сделки, права, ограничения права без необходимого в силу закона согласия третьего лица, органа:
	данные отсутствуют
11.	Сведения о невозможности государственной регистрации перехода, прекращения, ограничения права на земельный участок из земель сельскохозяйственного назначения:

Государственный регистратор		ФГИС ЕГРН
полное наименование должности	подпись	инициалы, фамилия

## Выписка из Единого государственного реестра недвижимости об объекте недвижимости

**Сведения о характеристиках объекта недвижимости**

На основании запроса от 12.10.2019 г., поступившего на рассмотрение 17.10.2019 г., сообщаем, что согласно записям Единого государственного реестра недвижимости:

<b>Земельный участок</b>			
(вид объекта недвижимости)			
Лист № ____ Раздела <b>1</b>	Всего листов раздела <b>1</b> : ____	Всего разделов: ____	Всего листов выписки: ____
<b>17.10.2019 № 99/2019/289589208</b>			
Кадастровый номер:		<b>59:32:5110003:401</b>	

Номер кадастрового квартала:	59:32:5110003
Дата присвоения кадастрового номера:	19.04.2013
Ранее присвоенный государственный учетный номер:	данные отсутствуют
Адрес:	Пермский край, Пермский район, Платошинское с/пос., севернее д. Сухо-Платошино
Площадь:	44000 +/- 64 кв. м
Кадастровая стоимость, руб.:	81021.6
Кадастровые номера расположенных в пределах земельного участка объектов недвижимости:	данные отсутствуют
Кадастровые номера объектов недвижимости, из которых образован объект недвижимости:	59:32:0000000:303
Кадастровые номера образованных объектов недвижимости:	данные отсутствуют
Сведения о включении объекта недвижимости в состав предприятия как имущественного комплекса:	

Государственный регистратор		ФГИС ЕГРН
полное наименование должности	подпись	инициалы, фамилия

М.П.

## Выписка из Единого государственного реестра недвижимости об объекте недвижимости

**Сведения о характеристиках объекта недвижимости**

<b>Земельный участок</b>			
(вид объекта недвижимости)			
Лист № ___ Раздела <b>1</b>	Всего листов раздела <b>1</b> : ___	Всего разделов: ___	Всего листов выписки: ___
<b>17.10.2019 № 99/2019/289589208</b>			
Кадастровый номер:		<b>59:32:5110003:401</b>	

Категория земель:	Земли сельскохозяйственного назначения
Виды разрешенного использования:	Для сельскохозяйственного производства
Сведения о кадастровом инженеру:	Беляева Татьяна Владимировна №59-10-47
Сведения о лесах, водных объектах и об иных природных объектах, расположенных в пределах земельного участка:	данные отсутствуют
Сведения о том, что земельный участок полностью или частично расположен в границах зоны с особыми условиями использования территории или территории объекта культурного наследия	данные отсутствуют
Сведения о том, что земельный участок расположен в границах особой экономической зоны, территории опережающего социально-экономического развития, зоны территориального развития в Российской Федерации, игровой зоны:	данные отсутствуют
Сведения о том, что земельный участок расположен в границах особо охраняемой природной территории, охотничьих угодий, лесничеств, лесопарков:	данные отсутствуют
Сведения о результатах проведения государственного земельного надзора:	данные отсутствуют
Сведения о расположении земельного участка в границах территории, в отношении которой утвержден проект межевания территории:	данные отсутствуют

Государственный регистратор		ФГИС ЕГРН
полное наименование должности	подпись	инициалы, фамилия

М.П.

Выписка из Единого государственного реестра недвижимости об объекте недвижимости  
Сведения о зарегистрированных правах

<b>Земельный участок</b>	
<small>(вид объекта недвижимости)</small>	
Лист № ___ Раздела <b>2</b>	Всего листов раздела <b>2</b> : ___
Всего разделов: ___	Всего листов выписки: ___
<b>17.10.2019 № 99/2019/289589208</b>	
Кадастровый номер:	<b>59:32:5110003:401</b>
1. Правообладатель (правообладатели):	1.1. Общество с ограниченной ответственностью "ТСК", ИНН: 5905048248
2. Вид, номер и дата государственной регистрации права:	2.1. Собственность, № 59:32:5110003:401-59/025/2017-2 от 04.12.2017
3. Ограничение прав и обременение объекта недвижимости:	не зарегистрировано
4. Договоры участия в долевом строительстве:	данные отсутствуют
5. Заявленные в судебном порядке права требования:	данные отсутствуют
6. Сведения о возражении в отношении зарегистрированного права:	данные отсутствуют
7. Сведения о наличии решения об изъятии объекта недвижимости для государственных и муниципальных нужд:	данные отсутствуют
8. Сведения о невозможности государственной регистрации без личного участия правообладателя или его законного представителя:	
9. Правопритязания и сведения о наличии поступивших, но не рассмотренных заявлений о проведении государственной регистрации права (перехода, прекращения права), ограничения права или обременения объекта недвижимости, сделки в отношении объекта недвижимости:	данные отсутствуют
10. Сведения об осуществлении государственной регистрации сделки, права, ограничения права без необходимого в силу закона согласия третьего лица, органа:	данные отсутствуют
11. Сведения о невозможности государственной регистрации перехода, прекращения, ограничения права на земельный участок из земель сельскохозяйственного назначения:	

Государственный регистратор		ФГИС ЕГРН
полное наименование должности	подпись	инициалы, фамилия

М.П.

Выписка из Единого государственного реестра недвижимости об объекте недвижимости  
**Сведения о характеристиках объекта недвижимости**

На основании запроса от 31.10.2019 г., поступившего на рассмотрение 02.11.2019 г., сообщаем, что согласно записям Единого государственного реестра недвижимости:

<b>Земельный участок</b>			
(вид объекта недвижимости)			
Лист № __ Раздела <b>1</b>	Всего листов раздела <b>1</b> : __	Всего разделов: __	Всего листов выписки: __
<b>02.11.2019, № 99/2019/292891360</b>			
Кадастровый номер:		<b>59:32:5110003:247</b>	

Номер кадастрового квартала:	59:32:5110003
Дата присвоения кадастрового номера:	09.06.2008
Ранее присвоенный государственный учетный номер:	данные отсутствуют
Адрес:	установлено относительно ориентира, расположенного за пределами участка. Ориентир д. Сухо-Платошино. Участок находится примерно в 0,63 км от ориентира по направлению на северо-запад. Почтовый адрес ориентира: край Пермский, р-н Пермский, с/пос. Платошинское, д. Сухо-Платошино
Площадь:	44000 +/- 62 кв. м
Кадастровая стоимость, руб.:	72133.6
Кадастровые номера расположенных в пределах земельного участка объектов недвижимости:	данные отсутствуют
Кадастровые номера объектов недвижимости, из которых образован объект недвижимости:	59:32:0000000:303
Кадастровые номера образованных объектов недвижимости:	данные отсутствуют
Сведения о включении объекта недвижимости в состав предприятия как имущественного комплекса:	

Государственный регистратор		ФГИС ЕГРН
полное наименование должности	подпись	инициалы, фамилия

М.П.



## Выписка из Единого государственного реестра недвижимости об объекте недвижимости

**Сведения о характеристиках объекта недвижимости**

<b>Земельный участок</b>			
(вид объекта недвижимости)			
Лист № ____ Раздела <b>1</b>	Всего листов раздела <b>1</b> : ____	Всего разделов: ____	Всего листов выписки: ____
<b>02.11.2019 № 99/2019/292891360</b>			
Кадастровый номер:		<b>59:32:5110003:247</b>	

Категория земель:	Земли сельскохозяйственного назначения
Виды разрешенного использования:	Для сельскохозяйственного производства
Сведения о кадастровом инженере:	данные отсутствуют
Сведения о лесах, водных объектах и об иных природных объектах, расположенных в пределах земельного участка:	данные отсутствуют
Сведения о том, что земельный участок полностью или частично расположен в границах зоны с особыми условиями использования территории или территории объекта культурного наследия	данные отсутствуют
Сведения о том, что земельный участок расположен в границах особой экономической зоны, территории опережающего социально-экономического развития, зоны территориального развития в Российской Федерации, игровой зоны:	данные отсутствуют
Сведения о том, что земельный участок расположен в границах особо охраняемой природной территории, охотничьих угодий, лесничеств, лесопарков:	данные отсутствуют
Сведения о результатах проведения государственного земельного надзора:	данные отсутствуют
Сведения о расположении земельного участка в границах территории, в отношении которой утвержден проект межевания территории:	данные отсутствуют

Государственный регистратор		ФГИС ЕГРН
полное наименование должности	подпись	инициалы, фамилия

М.П.

Выписка из Единого государственного реестра недвижимости об объекте недвижимости  
Сведения о зарегистрированных правах

<b>Земельный участок</b>	
<small>(вид объекта недвижимости)</small>	
Лист № ____ Раздела <b>2</b>	Всего листов раздела <b>2</b> : ____
Всего разделов: ____	Всего листов выписки: ____
<b>02.11.2019 № 99/2019/292891360</b>	
Кадастровый номер:	<b>59:32:5110003:247</b>
1. Правообладатель (правообладатели):	1.1. Костарева Галина Владимировна
2. Вид, номер и дата государственной регистрации права:	2.1. Собственность, № 59-59-14/050/2009-147 от 13.05.2009
3. Ограничение прав и обременение объекта недвижимости:	не зарегистрировано
4. Договоры участия в долевом строительстве:	данные отсутствуют
5. Заявленные в судебном порядке права требования:	данные отсутствуют
6. Сведения о возражении в отношении зарегистрированного права:	данные отсутствуют
7. Сведения о наличии решения об изъятии объекта недвижимости для государственных и муниципальных нужд:	данные отсутствуют
8. Сведения о невозможности государственной регистрации без личного участия правообладателя или его законного представителя:	
9. Правопритязания и сведения о наличии поступивших, но не рассмотренных заявлений о проведении государственной регистрации права (перехода, прекращения права), ограничения права или обременения объекта недвижимости, сделки в отношении объекта недвижимости:	данные отсутствуют
10. Сведения об осуществлении государственной регистрации сделки, права, ограничения права без необходимого в силу закона согласия третьего лица, органа:	данные отсутствуют
11. Сведения о невозможности государственной регистрации перехода, прекращения, ограничения права на земельный участок из земель сельскохозяйственного назначения:	

Государственный регистратор		ФГИС ЕГРН
полное наименование должности	подпись	инициалы, фамилия

М.П.

Выписка из Единого государственного реестра недвижимости об объекте недвижимости  
**Сведения о характеристиках объекта недвижимости**

На основании запроса от 12.10.2019 г., поступившего на рассмотрение 17.10.2019 г., сообщаем, что согласно записям Единого государственного реестра недвижимости:

<b>Земельный участок</b>			
(вид объекта недвижимости)			
Лист № ___ Раздела <b>1</b>	Всего листов раздела <b>1</b> : ___	Всего разделов: ___	Всего листов выписки: ___
<b>17.10.2019 № 99/2019/289589182</b>			
Кадастровый номер:		<b>59:32:5110003:19</b>	

Номер кадастрового квартала:	59:32:5110003
Дата присвоения кадастрового номера:	31.07.2008
Ранее присвоенный государственный учетный номер:	данные отсутствуют
Адрес:	установлено относительно ориентира, расположенного за пределами участка. Ориентир д.Сухо-Платошино. Участок находится примерно в 0.34 км от ориентира по направлению на северо-запад. Почтовый адрес ориентира: край Пермский, р-н Пермский, с/пос. Платошинское, д. Сухо-Платошино
Площадь:	44000 +/- 60 кв. м
Кадастровая стоимость, руб.:	72133.6
Кадастровые номера расположенных в пределах земельного участка объектов недвижимости:	данные отсутствуют
Кадастровые номера объектов недвижимости, из которых образован объект недвижимости:	59:32:0000000:303
Кадастровые номера образованных объектов недвижимости:	данные отсутствуют
Сведения о включении объекта недвижимости в состав предприятия как имущественного комплекса:	

Государственный регистратор		ФГИС ЕГРН
полное наименование должности	подпись	инициалы, фамилия

М.П.

## Выписка из Единого государственного реестра недвижимости об объекте недвижимости

**Сведения о характеристиках объекта недвижимости**

<b>Земельный участок</b>			
(вид объекта недвижимости)			
Лист № ___ Раздела <b>1</b>	Всего листов раздела <b>1</b> : ___	Всего разделов: ___	Всего листов выписки: ___
<b>17.10.2019 № 99/2019/289589182</b>			
Кадастровый номер:		<b>59:32:5110003:19</b>	

Категория земель:	Земли сельскохозяйственного назначения
Виды разрешенного использования:	Для сельскохозяйственного производства
Сведения о кадастровом инженеру:	данные отсутствуют
Сведения о лесах, водных объектах и об иных природных объектах, расположенных в пределах земельного участка:	данные отсутствуют
Сведения о том, что земельный участок полностью или частично расположен в границах зоны с особыми условиями использования территории или территории объекта культурного наследия	данные отсутствуют
Сведения о том, что земельный участок расположен в границах особой экономической зоны, территории опережающего социально-экономического развития, зоны территориального развития в Российской Федерации, игровой зоны:	данные отсутствуют
Сведения о том, что земельный участок расположен в границах особо охраняемой природной территории, охотничьих угодий, лесничеств, лесопарков:	данные отсутствуют
Сведения о результатах проведения государственного земельного надзора:	данные отсутствуют
Сведения о расположении земельного участка в границах территории, в отношении которой утвержден проект межевания территории:	данные отсутствуют

Государственный регистратор		ФГИС ЕГРН
полное наименование должности	подпись	инициалы, фамилия

М.П.

Выписка из Единого государственного реестра недвижимости об объекте недвижимости  
Сведения о зарегистрированных правах

<b>Земельный участок</b>	
<small>(вид объекта недвижимости)</small>	
Лист № <u>    </u> Раздела <b>2</b>	Всего листов раздела <b>2</b> : <u>    </u>
Всего разделов: <u>    </u>	
Всего листов выписки: <u>    </u>	
<b>17.10.2019 № 99/2019/289589182</b>	
Кадастровый номер:	<b>59:32:5110003:19</b>
1. Правообладатель (правообладатели):	1.1. Костарева Галина Владимировна
2. Вид, номер и дата государственной регистрации права:	2.1. Собственность, № 59-59-14/050/2009-149 от 13.05.2009
3. Ограничение прав и обременение объекта недвижимости:	не зарегистрировано
4. Договоры участия в долевом строительстве:	данные отсутствуют
5. Заявленные в судебном порядке права требования:	данные отсутствуют
6. Сведения о возражении в отношении зарегистрированного права:	данные отсутствуют
7. Сведения о наличии решения об изъятии объекта недвижимости для государственных и муниципальных нужд:	данные отсутствуют
8. Сведения о невозможности государственной регистрации без личного участия правообладателя или его законного представителя:	
9. Правопритязания и сведения о наличии поступивших, но не рассмотренных заявлений о проведении государственной регистрации права (перехода, прекращения права), ограничения права или обременения объекта недвижимости, сделки в отношении объекта недвижимости:	данные отсутствуют
10. Сведения об осуществлении государственной регистрации сделки, права, ограничения права без необходимого в силу закона согласия третьего лица, органа:	данные отсутствуют
11. Сведения о невозможности государственной регистрации перехода, прекращения, ограничения права на земельный участок из земель сельскохозяйственного назначения:	

Государственный регистратор		ФГИС ЕГРН
полное наименование должности	подпись	инициалы, фамилия

М.П.

Выписка из Единого государственного реестра недвижимости об объекте недвижимости  
**Сведения о характеристиках объекта недвижимости**

На основании запроса от 12.10.2019 г., поступившего на рассмотрение 17.10.2019 г., сообщаем, что согласно записям Единого государственного реестра недвижимости:

<b>Земельный участок</b>			
(вид объекта недвижимости)			
Лист № ___ Раздела <b>1</b>	Всего листов раздела <b>1</b> : ___	Всего разделов: ___	Всего листов выписки: ___
<b>17.10.2019 № 99/2019/289589108</b>			
Кадастровый номер:		<b>59:32:5110003:288</b>	

Номер кадастрового квартала:	59:32:5110003
Дата присвоения кадастрового номера:	25.06.2008
Ранее присвоенный государственный учетный номер:	данные отсутствуют
Адрес:	установлено относительно ориентира, расположенного за пределами участка. Ориентир д. Сухо-Платошино. Участок находится примерно в 0,21 км от ориентира по направлению на северо-запад. Почтовый адрес ориентира: край Пермский, р-н Пермский, с/пос. Платошинское, д. Сухо-Платошино
Площадь:	44000 +/- 60 кв. м
Кадастровая стоимость, руб.:	72133.6
Кадастровые номера расположенных в пределах земельного участка объектов недвижимости:	данные отсутствуют
Кадастровые номера объектов недвижимости, из которых образован объект недвижимости:	59:32:0000000:303
Кадастровые номера образованных объектов недвижимости:	данные отсутствуют
Сведения о включении объекта недвижимости в состав предприятия как имущественного комплекса:	

Государственный регистратор		ФГИС ЕГРН
полное наименование должности	подпись	инициалы, фамилия

М.П.

## Выписка из Единого государственного реестра недвижимости об объекте недвижимости

**Сведения о характеристиках объекта недвижимости**

<b>Земельный участок</b>			
(вид объекта недвижимости)			
Лист № ___ Раздела <b>1</b>	Всего листов раздела <b>1</b> : ___	Всего разделов: ___	Всего листов выписки: ___
<b>17.10.2019 № 99/2019/289589108</b>			
Кадастровый номер:		<b>59:32:5110003:288</b>	

Категория земель:	Земли сельскохозяйственного назначения
Виды разрешенного использования:	Для сельскохозяйственного производства
Сведения о кадастровом инженеру:	данные отсутствуют
Сведения о лесах, водных объектах и об иных природных объектах, расположенных в пределах земельного участка:	данные отсутствуют
Сведения о том, что земельный участок полностью или частично расположен в границах зоны с особыми условиями использования территории или территории объекта культурного наследия	данные отсутствуют
Сведения о том, что земельный участок расположен в границах особой экономической зоны, территории опережающего социально-экономического развития, зоны территориального развития в Российской Федерации, игровой зоны:	данные отсутствуют
Сведения о том, что земельный участок расположен в границах особо охраняемой природной территории, охотничьих угодий, лесничеств, лесопарков:	данные отсутствуют
Сведения о результатах проведения государственного земельного надзора:	данные отсутствуют
Сведения о расположении земельного участка в границах территории, в отношении которой утвержден проект межевания территории:	данные отсутствуют

Государственный регистратор		ФГИС ЕГРН
полное наименование должности	подпись	инициалы, фамилия

М.П.

Выписка из Единого государственного реестра недвижимости об объекте недвижимости  
Сведения о зарегистрированных правах

<b>Земельный участок</b>	
<small>(вид объекта недвижимости)</small>	
Лист № ___ Раздела <b>2</b>	Всего листов раздела <b>2</b> : ___
Всего разделов: ___	
Всего листов выписки: ___	
<b>17.10.2019 № 99/2019/289589108</b>	
Кадастровый номер:	<b>59:32:5110003:288</b>
1. Правообладатель (правообладатели):	1.1. Костарева Галина Владимировна
2. Вид, номер и дата государственной регистрации права:	2.1. Собственность, № 59-59-14/050/2009-141 от 15.05.2009
3. Ограничение прав и обременение объекта недвижимости:	не зарегистрировано
4. Договоры участия в долевом строительстве:	данные отсутствуют
5. Заявленные в судебном порядке права требования:	данные отсутствуют
6. Сведения о возражении в отношении зарегистрированного права:	данные отсутствуют
7. Сведения о наличии решения об изъятии объекта недвижимости для государственных и муниципальных нужд:	данные отсутствуют
8. Сведения о невозможности государственной регистрации без личного участия правообладателя или его законного представителя:	
9. Правопритязания и сведения о наличии поступивших, но не рассмотренных заявлений о проведении государственной регистрации права (перехода, прекращения права), ограничения права или обременения объекта недвижимости, сделки в отношении объекта недвижимости:	данные отсутствуют
10. Сведения об осуществлении государственной регистрации сделки, права, ограничения права без необходимого в силу закона согласия третьего лица, органа:	данные отсутствуют
11. Сведения о невозможности государственной регистрации перехода, прекращения, ограничения права на земельный участок из земель сельскохозяйственного назначения:	

Государственный регистратор		ФГИС ЕГРН
полное наименование должности	подпись	инициалы, фамилия

М.П.



## Выписка из Единого государственного реестра недвижимости об объекте недвижимости

## Сведения о характеристиках объекта недвижимости

На основании запроса от 31.10.2019 г., поступившего на рассмотрение 03.11.2019 г., сообщаем, что согласно записям Единого государственного реестра недвижимости:

<b>Земельный участок</b>			
(вид объекта недвижимости)			
Лист № ___ Раздела <b>1</b>	Всего листов раздела <b>1</b> : ___	Всего разделов: ___	Всего листов выписки: ___
<b>03.11.2019, № 99/2019/292993334</b>			
Кадастровый номер:		<b>59:32:5110003:286</b>	

Номер кадастрового квартала:	59:32:5110003
Дата присвоения кадастрового номера:	25.06.2008
Ранее присвоенный государственный учетный номер:	данные отсутствуют
Адрес:	установлено относительно ориентира, расположенного за пределами участка. Ориентир д. Сухо-Платошино. Участок находится примерно в от ориентира по направлению на Участок находится примерно в 0.48 км, по направлению на северо-запад от ориентира. Почтовый адрес ориентира: край Пермский, р-н Пермский, с/пос. Платошинское, д. Сухо-Платошино
Площадь:	44000 +/- 60 кв. м
Кадастровая стоимость, руб.:	95981.6
Кадастровые номера расположенных в пределах земельного участка объектов недвижимости:	данные отсутствуют
Кадастровые номера объектов недвижимости, из которых образован объект недвижимости:	59:32:0000000:303
Кадастровые номера образованных объектов недвижимости:	данные отсутствуют
Сведения о включении объекта недвижимости в состав предприятия как имущественного комплекса:	

Государственный регистратор		ФГИС ЕГРН
полное наименование должности	подпись	инициалы, фамилия

М.П.

## Выписка из Единого государственного реестра недвижимости об объекте недвижимости

**Сведения о характеристиках объекта недвижимости**

<b>Земельный участок</b>			
(вид объекта недвижимости)			
Лист № ____ Раздела <b>1</b>	Всего листов раздела <b>1</b> : ____	Всего разделов: ____	Всего листов выписки: ____
<b>03.11.2019 № 99/2019/292993334</b>			
Кадастровый номер:		<b>59:32:5110003:286</b>	

Категория земель:	Земли сельскохозяйственного назначения
Виды разрешенного использования:	Для сельскохозяйственного производства
Сведения о кадастровом инженере:	данные отсутствуют
Сведения о лесах, водных объектах и об иных природных объектах, расположенных в пределах земельного участка:	данные отсутствуют
Сведения о том, что земельный участок полностью или частично расположен в границах зоны с особыми условиями использования территории или территории объекта культурного наследия	данные отсутствуют
Сведения о том, что земельный участок расположен в границах особой экономической зоны, территории опережающего социально-экономического развития, зоны территориального развития в Российской Федерации, игровой зоны:	данные отсутствуют
Сведения о том, что земельный участок расположен в границах особо охраняемой природной территории, охотничьих угодий, лесничеств, лесопарков:	данные отсутствуют
Сведения о результатах проведения государственного земельного надзора:	данные отсутствуют
Сведения о расположении земельного участка в границах территории, в отношении которой утвержден проект межевания территории:	данные отсутствуют

Государственный регистратор		ФГИС ЕГРН
полное наименование должности	подпись	инициалы, фамилия

М.П.

## Выписка из Единого государственного реестра недвижимости об объекте недвижимости

**Сведения о характеристиках объекта недвижимости**

<b>Земельный участок</b>			
(вид объекта недвижимости)			
Лист № ____ Раздела <b>1</b>	Всего листов раздела <b>1</b> : ____	Всего разделов: ____	Всего листов выписки: ____
<b>03.11.2019 № 99/2019/292993334</b>			
Кадастровый номер:		<b>59:32:5110003:286</b>	

Условный номер земельного участка:	данные отсутствуют
Сведения о принятии акта и (или) заключении договора, предусматривающих предоставление в соответствии с земельным законодательством исполнительным органом государственной власти или органом местного самоуправления находящегося в государственной или муниципальной собственности земельного участка для строительства наемного дома социального использования или наемного дома коммерческого использования:	данные отсутствуют
Сведения о том, что земельный участок или земельные участки образованы на основании решения об изъятии земельного участка и (или) расположенного на нем объекта недвижимости для государственных или муниципальных нужд:	данные отсутствуют
Сведения о том, что земельный участок образован из земель или земельного участка, государственная собственность на которые не разграничена:	данные отсутствуют
Сведения о наличии земельного спора о местоположении границ земельных участков:	данные отсутствуют
Статус записи об объекте недвижимости:	Сведения об объекте недвижимости имеют статус "актуальные"
Особые отметки:	Сведения о видах разрешенного использования имеют статус «Актуальные незасвидетельствованные». Право (ограничение права, обременение объекта недвижимости) зарегистрировано на данный объект недвижимости с видами разрешенного использования отсутствует. Сведения необходимые для заполнения раздела 3.1 отсутствуют.
Получатель выписки:	СИГАЕВА НАТАЛЬЯ НИКОЛАЕВНА

Государственный регистратор		ФГИС ЕГРН
полное наименование должности	подпись	инициалы, фамилия

М.П.

Выписка из Единого государственного реестра недвижимости об объекте недвижимости  
Сведения о зарегистрированных правах

<b>Земельный участок</b>	
(вид объекта недвижимости)	
Лист № ____ Раздела <b>2</b>	Всего листов раздела <b>2</b> : ____
Всего разделов: ____	Всего листов выписки: ____
<b>03.11.2019 № 99/2019/292993334</b>	
Кадастровый номер:	<b>59:32:5110003:286</b>
1. Правообладатель (правообладатели):	1.1. Муниципальное образование Платошинское сельское поселение Пермского муниципального района Пермского края
2. Вид, номер и дата государственной регистрации права:	2.1. Собственность, № 59:32:5110003:286-59/096/2019-2 от 17.06.2019
3. Ограничение прав и обременение объекта недвижимости:	не зарегистрировано
4. Договоры участия в долевом строительстве:	данные отсутствуют
5. Заявленные в судебном порядке права требования:	данные отсутствуют
6. Сведения о возражении в отношении зарегистрированного права:	данные отсутствуют
7. Сведения о наличии решения об изъятии объекта недвижимости для государственных и муниципальных нужд:	данные отсутствуют
8. Сведения о невозможности государственной регистрации без личного участия правообладателя или его законного представителя:	
9. Правопритязания и сведения о наличии поступивших, но не рассмотренных заявлений о проведении государственной регистрации права (перехода, прекращения права), ограничения права или обременения объекта недвижимости, сделки в отношении объекта недвижимости:	данные отсутствуют
10. Сведения об осуществлении государственной регистрации сделки, права, ограничения права без необходимого в силу закона согласия третьего лица, органа:	данные отсутствуют
11. Сведения о невозможности государственной регистрации перехода, прекращения, ограничения права на земельный участок из земель сельскохозяйственного назначения:	

Государственный регистратор		ФГИС ЕГРН
полное наименование должности	подпись	инициалы, фамилия

М.П.

Выписка из Единого государственного реестра недвижимости об объекте недвижимости  
**Сведения о характеристиках объекта недвижимости**

На основании запроса от 12.10.2019 г., поступившего на рассмотрение 17.10.2019 г., сообщаем, что согласно записям Единого государственного реестра недвижимости:

<b>Земельный участок</b>			
(вид объекта недвижимости)			
Лист № ____ Раздела <b>1</b>	Всего листов раздела <b>1</b> : ____	Всего разделов: ____	Всего листов выписки: ____
<b>17.10.2019 № 99/2019/289685947</b>			
Кадастровый номер:		<b>59:32:5130003:1023</b>	

Номер кадастрового квартала:	59:32:5130003
Дата присвоения кадастрового номера:	31.01.2013
Ранее присвоенный государственный учетный номер:	данные отсутствуют
Адрес:	Пермский край, Пермский район, Платошинское с/п
Площадь:	962 +/- 26 кв. м
Кадастровая стоимость, руб.:	1552.67
Кадастровые номера расположенных в пределах земельного участка объектов недвижимости:	данные отсутствуют
Кадастровые номера объектов недвижимости, из которых образован объект недвижимости:	59:32:0000000:112
Кадастровые номера образованных объектов недвижимости:	данные отсутствуют
Сведения о включении объекта недвижимости в состав предприятия как имущественного комплекса:	

Государственный регистратор		ФГИС ЕГРН
полное наименование должности	подпись	инициалы, фамилия

М.П.

## Выписка из Единого государственного реестра недвижимости об объекте недвижимости

**Сведения о характеристиках объекта недвижимости**

<b>Земельный участок</b>			
(вид объекта недвижимости)			
Лист № ___ Раздела <b>1</b>	Всего листов раздела <b>1</b> : ___	Всего разделов: ___	Всего листов выписки: ___
<b>17.10.2019 № 99/2019/289685947</b>			
Кадастровый номер:		<b>59:32:5130003:1023</b>	

Категория земель:	Земли сельскохозяйственного назначения
Виды разрешенного использования:	для сельскохозяйственного использования
Сведения о кадастровом инженере:	Хамидуллина Лилия Салимъязяновна №59-11-392
Сведения о лесах, водных объектах и об иных природных объектах, расположенных в пределах земельного участка:	данные отсутствуют
Сведения о том, что земельный участок полностью или частично расположен в границах зоны с особыми условиями использования территории или территории объекта культурного наследия	данные отсутствуют
Сведения о том, что земельный участок расположен в границах особой экономической зоны, территории опережающего социально-экономического развития, зоны территориального развития в Российской Федерации, игровой зоны:	данные отсутствуют
Сведения о том, что земельный участок расположен в границах особо охраняемой природной территории, охотничьих угодий, лесничеств, лесопарков:	данные отсутствуют
Сведения о результатах проведения государственного земельного надзора:	данные отсутствуют
Сведения о расположении земельного участка в границах территории, в отношении которой утвержден проект межевания территории:	данные отсутствуют

Государственный регистратор		ФГИС ЕГРН
полное наименование должности	подпись	инициалы, фамилия

М.П.

Выписка из Единого государственного реестра недвижимости об объекте недвижимости  
**Сведения о характеристиках объекта недвижимости**

На основании запроса от 31.10.2019 г., поступившего на рассмотрение 03.11.2019 г., сообщаем, что согласно записям Единого государственного реестра недвижимости:

<b>Земельный участок</b>			
(вид объекта недвижимости)			
Лист № __ Раздела <b>1</b>	Всего листов раздела <b>1</b> : __	Всего разделов: __	Всего листов выписки: __
<b>03.11.2019, № 99/2019/292917178</b>			
Кадастровый номер:		<b>59:32:5110003:28</b>	

Номер кадастрового квартала:	59:32:5110003
Дата присвоения кадастрового номера:	14.11.2008
Ранее присвоенный государственный учетный номер:	данные отсутствуют
Адрес:	установлено относительно ориентира, расположенного за пределами участка. Ориентир д. Сухо-Платошино. Участок находится примерно в от ориентира по направлению на Участок находится примерно в 0,66 км, по направлению на северо-восток от ориентира. Почтовый адрес ориентира: край Пермский, р-н Пермский, с/пос. Платошинское, д. Сухо-Платошино
Площадь:	9200 +/- 30 кв. м
Кадастровая стоимость, руб.:	20068.88
Кадастровые номера расположенных в пределах земельного участка объектов недвижимости:	данные отсутствуют
Кадастровые номера объектов недвижимости, из которых образован объект недвижимости:	59:32:0000000:303
Кадастровые номера образованных объектов недвижимости:	данные отсутствуют
Сведения о включении объекта недвижимости в состав предприятия как имущественного комплекса:	

Государственный регистратор		ФГИС ЕГРН
полное наименование должности	подпись	инициалы, фамилия

М.П.

## Выписка из Единого государственного реестра недвижимости об объекте недвижимости

**Сведения о характеристиках объекта недвижимости**

<b>Земельный участок</b>			
(вид объекта недвижимости)			
Лист № ____ Раздела <b>1</b>	Всего листов раздела <b>1</b> : ____	Всего разделов: ____	Всего листов выписки: ____
<b>03.11.2019 № 99/2019/292917178</b>			
Кадастровый номер:		<b>59:32:5110003:28</b>	

Категория земель:	Земли сельскохозяйственного назначения
Виды разрешенного использования:	Для сельскохозяйственного производства
Сведения о кадастровом инженере:	данные отсутствуют
Сведения о лесах, водных объектах и об иных природных объектах, расположенных в пределах земельного участка:	данные отсутствуют
Сведения о том, что земельный участок полностью или частично расположен в границах зоны с особыми условиями использования территории или территории объекта культурного наследия	данные отсутствуют
Сведения о том, что земельный участок расположен в границах особой экономической зоны, территории опережающего социально-экономического развития, зоны территориального развития в Российской Федерации, игровой зоны:	данные отсутствуют
Сведения о том, что земельный участок расположен в границах особо охраняемой природной территории, охотничьих угодий, лесничеств, лесопарков:	данные отсутствуют
Сведения о результатах проведения государственного земельного надзора:	данные отсутствуют
Сведения о расположении земельного участка в границах территории, в отношении которой утвержден проект межевания территории:	данные отсутствуют

Государственный регистратор		ФГИС ЕГРН
полное наименование должности	подпись	инициалы, фамилия

М.П.



Выписка из Единого государственного реестра недвижимости об объекте недвижимости  
Сведения о зарегистрированных правах

<b>Земельный участок</b>	
(вид объекта недвижимости)	
Лист № ____ Раздела <b>2</b>	Всего листов раздела <b>2</b> : ____
Всего разделов: ____	Всего листов выписки: ____
<b>03.11.2019 № 99/2019/292917178</b>	
Кадастровый номер:	<b>59:32:5110003:28</b>
1.	Правообладатель (правообладатели):
1.1.	Лузин Константин Борисович
2.	Вид, номер и дата государственной регистрации права:
2.1.	Собственность, № 59-59-14/004/2009-267 от 12.02.2009
3.	Ограничение прав и обременение объекта недвижимости:
	вид:
	Запрещение регистрации
	дата государственной регистрации:
	13.03.2019
	номер государственной регистрации:
	59:32:5110003:28-59/099/2019-1
	срок, на который установлено ограничение прав и обременение объекта недвижимости:
3.1.1.	лицо, в пользу которого установлено ограничение прав и обременение объекта недвижимости:
	Не определено
	основание государственной регистрации:
	' Выписка из Федеральной службы судебных приставов из постановления судебного пристава-исполнителя о запрете регистрационных действий в отношении недвижимого имущества' №1075515751/5905 от 05.03.2019, ОСП по Мотовилихинскому району г. Перми УФССП России по Пермскому краю
4.	Договоры участия в долевом строительстве:
	данные отсутствуют
5.	Заявленные в судебном порядке права требования:
	данные отсутствуют
6.	Сведения о возражении в отношении зарегистрированного права:
	данные отсутствуют
7.	Сведения о наличии решения об изъятии объекта недвижимости для государственных и муниципальных нужд:
	данные отсутствуют
8.	Сведения о невозможности государственной регистрации без личного участия правообладателя или его законного представителя:
9.	Правопритязания и сведения о наличии поступивших, но не рассмотренных заявлений о проведении государственной регистрации права (перехода, прекращения права), ограничения права или обременения объекта недвижимости, сделки в отношении объекта недвижимости:
	данные отсутствуют
10.	Сведения об осуществлении государственной регистрации сделки, права, ограничения права без необходимого в силу закона согласия третьего лица, органа:
	данные отсутствуют
11.	Сведения о невозможности государственной регистрации перехода, прекращения, ограничения права на земельный участок из земель сельскохозяйственного назначения:

Государственный регистратор	ФГИС ЕГРН
-----------------------------	-----------

Выписка из Единого государственного реестра недвижимости об объекте недвижимости  
**Сведения о характеристиках объекта недвижимости**

На основании запроса от 20.09.2019 г., поступившего на рассмотрение 22.09.2019 г., сообщаем, что согласно записям Единого государственного реестра недвижимости:

<b>Земельный участок</b>			
<small>(вид объекта недвижимости)</small>			
Лист № ___ Раздела <b>1</b>	Всего листов раздела <b>1</b> : ___	Всего разделов: ___	Всего листов выписки: ___
<b>22.09.2019 № 99/2019/285442397</b>			
Кадастровый номер:		<b>59:32:5130003:1025</b>	

Номер кадастрового квартала:	59:32:5130003
Дата присвоения кадастрового номера:	31.01.2013
Ранее присвоенный государственный учетный номер:	данные отсутствуют
Адрес:	Пермский край, Пермский район, Платошинское с/п
Площадь:	17720 +/- 143 кв. м
Кадастровая стоимость, руб.:	28600.08
Кадастровые номера расположенных в пределах земельного участка объектов недвижимости:	данные отсутствуют
Кадастровые номера объектов недвижимости, из которых образован объект недвижимости:	59:32:0000000:112
Кадастровые номера образованных объектов недвижимости:	данные отсутствуют
Сведения о включении объекта недвижимости в состав предприятия как имущественного комплекса:	

Государственный регистратор		ФГИС ЕГРН
полное наименование должности	подпись	инициалы, фамилия

М.П.

## Выписка из Единого государственного реестра недвижимости об объекте недвижимости

## Сведения о характеристиках объекта недвижимости

<b>Земельный участок</b>			
(вид объекта недвижимости)			
Лист № ___ Раздела <b>1</b>	Всего листов раздела <b>1</b> : ___	Всего разделов: ___	Всего листов выписки: ___
<b>22.09.2019 № 99/2019/285442397</b>			
Кадастровый номер:		<b>59:32:5130003:1025</b>	

Категория земель:	Земли сельскохозяйственного назначения
Виды разрешенного использования:	для сельскохозяйственного использования
Сведения о кадастровом инженере:	Хамидуллина Лилия Салимъязновна №59-11-392
Сведения о лесах, водных объектах и об иных природных объектах, расположенных в пределах земельного участка:	данные отсутствуют
Сведения о том, что земельный участок полностью или частично расположен в границах зоны с особыми условиями использования территории или территории объекта культурного наследия	данные отсутствуют
Сведения о том, что земельный участок расположен в границах особой экономической зоны, территории опережающего социально-экономического развития, зоны территориального развития в Российской Федерации, игровой зоны:	данные отсутствуют
Сведения о том, что земельный участок расположен в границах особо охраняемой природной территории, охотничьих угодий, лесничеств, лесопарков:	данные отсутствуют
Сведения о результатах проведения государственного земельного надзора:	данные отсутствуют
Сведения о расположении земельного участка в границах территории, в отношении которой утвержден проект межевания территории:	данные отсутствуют

Государственный регистратор		ФГИС ЕГРН
полное наименование должности	подпись	инициалы, фамилия

М.П.

Выписка из Единого государственного реестра недвижимости об объекте недвижимости  
**Сведения о характеристиках объекта недвижимости**

На основании запроса от 31.10.2019 г., поступившего на рассмотрение 03.11.2019 г., сообщаем, что согласно записям Единого государственного реестра недвижимости:

<b>Земельный участок</b>			
(вид объекта недвижимости)			
Лист № __ Раздела <b>1</b>	Всего листов раздела <b>1</b> : __	Всего разделов: __	Всего листов выписки: __
<b>03.11.2019 № 99/2019/292948474</b>			
Кадастровый номер:		<b>59:32:5110003:255</b>	

Номер кадастрового квартала:	59:32:5110003
Дата присвоения кадастрового номера:	05.10.2000
Ранее присвоенный государственный учетный номер:	данные отсутствуют
Адрес:	установлено относительно ориентира, расположенного за пределами участка. Почтовый адрес ориентира: край Пермский, р-н Пермский, а\д "Пермь-Екатеринбург-Байболовка"
Площадь:	34749 кв. м
Кадастровая стоимость, руб.:	26061.75
Кадастровые номера расположенных в пределах земельного участка объектов недвижимости:	данные отсутствуют
Кадастровые номера объектов недвижимости, из которых образован объект недвижимости:	данные отсутствуют
Кадастровые номера образованных объектов недвижимости:	данные отсутствуют
Сведения о включении объекта недвижимости в состав предприятия как имущественного комплекса:	

Государственный регистратор		ФГИС ЕГРН
полное наименование должности	подпись	инициалы, фамилия

М.П.

## Выписка из Единого государственного реестра недвижимости об объекте недвижимости

**Сведения о характеристиках объекта недвижимости**

<b>Земельный участок</b>			
(вид объекта недвижимости)			
Лист № ____ Раздела <b>1</b>	Всего листов раздела <b>1</b> : ____	Всего разделов: ____	Всего листов выписки: ____
<b>03.11.2019 № 99/2019/292948474</b>			
Кадастровый номер:		<b>59:32:5110003:255</b>	

Категория земель:	Земли промышленности, энергетики, транспорта, связи, радиовещания, телевидения, информатики, земли для обеспечения космической деятельности, земли обороны, безопасности и земли иного специального назначения
Виды разрешенного использования:	Под объекты транспорта Автомобильного
Сведения о кадастровом инженерере:	данные отсутствуют
Сведения о лесах, водных объектах и об иных природных объектах, расположенных в пределах земельного участка:	данные отсутствуют
Сведения о том, что земельный участок полностью или частично расположен в границах зоны с особыми условиями использования территории или территории объекта культурного наследия	данные отсутствуют
Сведения о том, что земельный участок расположен в границах особой экономической зоны, территории опережающего социально-экономического развития, зоны территориального развития в Российской Федерации, игровой зоны:	данные отсутствуют
Сведения о том, что земельный участок расположен в границах особо охраняемой природной территории, охотничьих угодий, лесничеств, лесопарков:	данные отсутствуют
Сведения о результатах проведения государственного земельного надзора:	данные отсутствуют
Сведения о расположении земельного участка в границах территории, в отношении которой утвержден проект межевания территории:	данные отсутствуют

Государственный регистратор		ФГИС ЕГРН
полное наименование должности	подпись	инициалы, фамилия

М.П.

Выписка из Единого государственного реестра недвижимости об объекте недвижимости  
Сведения о зарегистрированных правах

<b>Земельный участок</b>	
<small>(вид объекта недвижимости)</small>	
Лист № ____ Раздела <b>2</b>	Всего листов раздела <b>2</b> : ____
Всего разделов: ____	Всего листов выписки: ____
<b>03.11.2019 № 99/2019/292948474</b>	
Кадастровый номер:	<b>59:32:5110003:255</b>
1. Правообладатель (правообладатели):	1.1. Муниципальное образование "Пермский муниципальный район"
2. Вид, номер и дата государственной регистрации права:	2.1. Собственность, № 59:32:5110003:255-59/014/2017-1 от 25.05.2017
3. Ограничение прав и обременение объекта недвижимости:	не зарегистрировано
4. Договоры участия в долевом строительстве:	данные отсутствуют
5. Заявленные в судебном порядке права требования:	данные отсутствуют
6. Сведения о возражении в отношении зарегистрированного права:	данные отсутствуют
7. Сведения о наличии решения об изъятии объекта недвижимости для государственных и муниципальных нужд:	данные отсутствуют
8. Сведения о невозможности государственной регистрации без личного участия правообладателя или его законного представителя:	
9. Правопритязания и сведения о наличии поступивших, но не рассмотренных заявлений о проведении государственной регистрации права (перехода, прекращения права), ограничения права или обременения объекта недвижимости, сделки в отношении объекта недвижимости:	данные отсутствуют
10. Сведения об осуществлении государственной регистрации сделки, права, ограничения права без необходимого в силу закона согласия третьего лица, органа:	данные отсутствуют
11. Сведения о невозможности государственной регистрации перехода, прекращения, ограничения права на земельный участок из земель сельскохозяйственного назначения:	

Государственный регистратор		ФГИС ЕГРН
полное наименование должности	подпись	инициалы, фамилия

М.П.

Выписка из Единого государственного реестра недвижимости об объекте недвижимости  
**Сведения о характеристиках объекта недвижимости**

На основании запроса от 20.09.2019 г., поступившего на рассмотрение 22.09.2019 г., сообщаем, что согласно записям Единого государственного реестра недвижимости:

<b>Земельный участок</b>			
<small>(вид объекта недвижимости)</small>			
Лист № ___ Раздела <b>1</b>	Всего листов раздела <b>1</b> : ___	Всего разделов: ___	Всего листов выписки: ___
<b>22.09.2019 № 99/2019/285443344</b>			
Кадастровый номер:		<b>59:32:5130003:1029</b>	

Номер кадастрового квартала:	59:32:5130003
Дата присвоения кадастрового номера:	31.01.2013
Ранее присвоенный государственный учетный номер:	данные отсутствуют
Адрес:	Пермский край, Пермский район, Платошинское с/п
Площадь:	2812 +/- 169кв. м
Кадастровая стоимость, руб.:	4538.57
Кадастровые номера расположенных в пределах земельного участка объектов недвижимости:	данные отсутствуют
Кадастровые номера объектов недвижимости, из которых образован объект недвижимости:	59:32:0000000:112
Кадастровые номера образованных объектов недвижимости:	данные отсутствуют
Сведения о включении объекта недвижимости в состав предприятия как имущественного комплекса:	

Государственный регистратор		ФГИС ЕГРН
полное наименование должности	подпись	инициалы, фамилия

М.П.

## Выписка из Единого государственного реестра недвижимости об объекте недвижимости

## Сведения о характеристиках объекта недвижимости

<b>Земельный участок</b>			
(вид объекта недвижимости)			
Лист № ___ Раздела <b>1</b>	Всего листов раздела <b>1</b> : ___	Всего разделов: ___	Всего листов выписки: ___
<b>22.09.2019 № 99/2019/285443344</b>			
Кадастровый номер:		<b>59:32:5130003:1029</b>	

Категория земель:	Земли сельскохозяйственного назначения
Виды разрешенного использования:	для сельскохозяйственного использования
Сведения о кадастровом инженерере:	Хамидуллина Лилия Салимъязновна №59-11-392
Сведения о лесах, водных объектах и об иных природных объектах, расположенных в пределах земельного участка:	данные отсутствуют
Сведения о том, что земельный участок полностью или частично расположен в границах зоны с особыми условиями использования территории или территории объекта культурного наследия	данные отсутствуют
Сведения о том, что земельный участок расположен в границах особой экономической зоны, территории опережающего социально-экономического развития, зоны территориального развития в Российской Федерации, игровой зоны:	данные отсутствуют
Сведения о том, что земельный участок расположен в границах особо охраняемой природной территории, охотничьих угодий, лесничеств, лесопарков:	данные отсутствуют
Сведения о результатах проведения государственного земельного надзора:	данные отсутствуют
Сведения о расположении земельного участка в границах территории, в отношении которой утвержден проект межевания территории:	данные отсутствуют

Государственный регистратор		ФГИС ЕГРН
полное наименование должности	подпись	инициалы, фамилия

М.П.



Выписка из Единого государственного реестра недвижимости об объекте недвижимости  
**Сведения о характеристиках объекта недвижимости**

На основании запроса от 20.09.2019 г., поступившего на рассмотрение 22.09.2019 г., сообщаем, что согласно записям Единого государственного реестра недвижимости:

<b>Земельный участок</b>			
<small>(вид объекта недвижимости)</small>			
Лист № ___ Раздела <b>1</b>	Всего листов раздела <b>1</b> : ___	Всего разделов: ___	Всего листов выписки: ___
<b>22.09.2019 № 99/2019/285443141</b>			
Кадастровый номер:		<b>59:32:5130003:1009</b>	

Номер кадастрового квартала:	59:32:5130003
Дата присвоения кадастрового номера:	20.04.1993
Ранее присвоенный государственный учетный номер:	данные отсутствуют
Адрес:	Пермский край, Пермский район, Пальниковское с/пос.
Площадь:	90012 +/- 210кв. м
Кадастровая стоимость, руб.:	данные отсутствуют
Кадастровые номера расположенных в пределах земельного участка объектов недвижимости:	данные отсутствуют
Кадастровые номера объектов недвижимости, из которых образован объект недвижимости:	данные отсутствуют
Кадастровые номера образованных объектов недвижимости:	данные отсутствуют
Сведения о включении объекта недвижимости в состав предприятия как имущественного комплекса:	

Государственный регистратор		ФГИС ЕГРН
полное наименование должности	подпись	инициалы, фамилия

М.П.

## Выписка из Единого государственного реестра недвижимости об объекте недвижимости

## Сведения о характеристиках объекта недвижимости

<b>Земельный участок</b>			
(вид объекта недвижимости)			
Лист № ___ Раздела <b>1</b>	Всего листов раздела <b>1</b> : ___	Всего разделов: ___	Всего листов выписки: ___
<b>22.09.2019 № 99/2019/285443141</b>			
Кадастровый номер:		<b>59:32:5130003:1009</b>	

Категория земель:	Земли сельскохозяйственного назначения
Виды разрешенного использования:	для сельскохозяйственного назначения
Сведения о кадастровом инженерере:	Седухин Максим Борисович №59-10-69
Сведения о лесах, водных объектах и об иных природных объектах, расположенных в пределах земельного участка:	данные отсутствуют
Сведения о том, что земельный участок полностью или частично расположен в границах зоны с особыми условиями использования территории или территории объекта культурного наследия	данные отсутствуют
Сведения о том, что земельный участок расположен в границах особой экономической зоны, территории опережающего социально-экономического развития, зоны территориального развития в Российской Федерации, игровой зоны:	данные отсутствуют
Сведения о том, что земельный участок расположен в границах особо охраняемой природной территории, охотничьих угодий, лесничеств, лесопарков:	данные отсутствуют
Сведения о результатах проведения государственного земельного надзора:	данные отсутствуют
Сведения о расположении земельного участка в границах территории, в отношении которой утвержден проект межевания территории:	данные отсутствуют

Государственный регистратор		ФГИС ЕГРН
полное наименование должности	подпись	инициалы, фамилия

М.П.

Выписка из Единого государственного реестра недвижимости об объекте недвижимости  
**Сведения о характеристиках объекта недвижимости**

На основании запроса от 20.09.2019 г., поступившего на рассмотрение 22.09.2019 г., сообщаем, что согласно записям Единого государственного реестра недвижимости:

<b>Земельный участок</b>			
<small>(вид объекта недвижимости)</small>			
Лист № ___ Раздела <b>1</b>	Всего листов раздела <b>1</b> : ___	Всего разделов: ___	Всего листов выписки: ___
<b>22.09.2019 № 99/2019/285443571</b>			
Кадастровый номер:		<b>59:24:3610101:283</b>	

Номер кадастрового квартала:	59:24:3610101
Дата присвоения кадастрового номера:	22.09.2009
Ранее присвоенный государственный учетный номер:	данные отсутствуют
Адрес:	установлено относительно ориентира, расположенного за пределами участка. Почтовый адрес ориентира: Пермский край, р-н. Кунгурский
Площадь:	22824 +/- 755кв. м
Кадастровая стоимость, руб.:	22180.36
Кадастровые номера расположенных в пределах земельного участка объектов недвижимости:	данные отсутствуют
Кадастровые номера объектов недвижимости, из которых образован объект недвижимости:	59:24:0000000:12
Кадастровые номера образованных объектов недвижимости:	данные отсутствуют
Сведения о включении объекта недвижимости в состав предприятия как имущественного комплекса:	

Государственный регистратор		ФГИС ЕГРН
полное наименование должности	подпись	инициалы, фамилия

М.П.

## Выписка из Единого государственного реестра недвижимости об объекте недвижимости

## Сведения о характеристиках объекта недвижимости

<b>Земельный участок</b>			
(вид объекта недвижимости)			
Лист № ___ Раздела <b>1</b>	Всего листов раздела <b>1</b> : ___	Всего разделов: ___	Всего листов выписки: ___
<b>22.09.2019 № 99/2019/285443571</b>			
Кадастровый номер:		<b>59:24:3610101:283</b>	

Категория земель:	Земли сельскохозяйственного назначения
Виды разрешенного использования:	Для сельскохозяйственного производства
Сведения о кадастровом инженерере:	данные отсутствуют
Сведения о лесах, водных объектах и об иных природных объектах, расположенных в пределах земельного участка:	данные отсутствуют
Сведения о том, что земельный участок полностью или частично расположен в границах зоны с особыми условиями использования территории или территории объекта культурного наследия	данные отсутствуют
Сведения о том, что земельный участок расположен в границах особой экономической зоны, территории опережающего социально-экономического развития, зоны территориального развития в Российской Федерации, игровой зоны:	данные отсутствуют
Сведения о том, что земельный участок расположен в границах особо охраняемой природной территории, охотничьих угодий, лесничеств, лесопарков:	данные отсутствуют
Сведения о результатах проведения государственного земельного надзора:	данные отсутствуют
Сведения о расположении земельного участка в границах территории, в отношении которой утвержден проект межевания территории:	данные отсутствуют

Государственный регистратор		ФГИС ЕГРН
полное наименование должности	подпись	инициалы, фамилия

М.П.

Выписка из Единого государственного реестра недвижимости об объекте недвижимости  
Сведения о зарегистрированных правах

<b>Земельный участок</b>	
(вид объекта недвижимости)	
Лист № ___ Раздела <u>2</u>	Всего листов раздела <u>2</u> : ___
Всего разделов: ___	
Всего листов выписки: ___	
<b>22.09.2019 № 99/2019/285443571</b>	
Кадастровый номер:	<b>59:24:3610101:283</b>
1.	Правообладатель (правообладатели):
1.1.	Российская Федерация
2.	Вид, номер и дата государственной регистрации права:
2.1.	Собственность, № 59-59-09/077/2009-331 от 03.11.2009
3.	Ограничение прав и обременение объекта недвижимости:
3.1.1.	вид:
	Аренда (в том числе, субаренда)
	дата государственной регистрации:
	28.02.2011
	номер государственной регистрации:
	59-59-01/006/2011-231
	срок, на который установлено ограничение прав и обременение объекта недвижимости:
	с 28.02.2011 по 31.03.2025
	лицо, в пользу которого установлено ограничение прав и обременение объекта недвижимости:
	Общество с ограниченной ответственностью "Кылосовское", ИНН: 5904152038
	основание государственной регистрации:
	'Договор аренды земельного участка' №1793 от 20.04.2010
4.	Договоры участия в долевом строительстве:
	не зарегистрировано
5.	Заявленные в судебном порядке права требования:
	данные отсутствуют
6.	Сведения о возражении в отношении зарегистрированного права:
	данные отсутствуют
7.	Сведения о наличии решения об изъятии объекта недвижимости для государственных и муниципальных нужд:
	данные отсутствуют
8.	Сведения о невозможности государственной регистрации без личного участия правообладателя или его законного представителя:
9.	Правопритязания и сведения о наличии поступивших, но не рассмотренных заявлений о проведении государственной регистрации права (перехода, прекращения права), ограничения права или обременения объекта недвижимости, сделки в отношении объекта недвижимости:
	Представлены документы на: Регистрация договора аренды, запись №01/006/2011-231 от 01.02.2011 09:50 на данный объект.
10.	Сведения об осуществлении государственной регистрации сделки, права, ограничения права без необходимого в силу закона согласия третьего лица, органа:
	данные отсутствуют
11.	Сведения о невозможности государственной регистрации перехода, прекращения, ограничения права на земельный участок из земель сельскохозяйственного назначения:

Государственный регистратор		ФГИС ЕГРН
полное наименование должности	подпись	инициалы, фамилия

Выписка из Единого государственного реестра недвижимости об объекте недвижимости  
**Сведения о характеристиках объекта недвижимости**

На основании запроса от 20.09.2019 г., поступившего на рассмотрение 22.09.2019 г., сообщаем, что согласно записям Единого государственного реестра недвижимости:

<b>Земельный участок</b>			
<small>(вид объекта недвижимости)</small>			
Лист № ___ Раздела <b>1</b>	Всего листов раздела <b>1</b> : ___	Всего разделов: ___	Всего листов выписки: ___
<b>22.09.2019 № 99/2019/285443838</b>			
Кадастровый номер:		<b>59:24:3610101:298</b>	

Номер кадастрового квартала:	59:24:3610101
Дата присвоения кадастрового номера:	23.09.2010
Ранее присвоенный государственный учетный номер:	данные отсутствуют
Адрес:	установлено относительно ориентира, расположенного за пределами участка. Почтовый адрес ориентира: Пермский край, Кунгурский район, ГП совхоз "Кыласовский"
Площадь:	11070459 +/- 665кв. м
Кадастровая стоимость, руб.:	19810586.38
Кадастровые номера расположенных в пределах земельного участка объектов недвижимости:	59:00:0000000:7918, 59:24:0000000:2832
Кадастровые номера объектов недвижимости, из которых образован объект недвижимости:	59:24:0000000:12
Кадастровые номера образованных объектов недвижимости:	данные отсутствуют
Сведения о включении объекта недвижимости в состав предприятия как имущественного комплекса:	

Государственный регистратор		ФГИС ЕГРН
полное наименование должности	подпись	инициалы, фамилия

М.П.

## Выписка из Единого государственного реестра недвижимости об объекте недвижимости

## Сведения о характеристиках объекта недвижимости

<b>Земельный участок</b>			
(вид объекта недвижимости)			
Лист № ___ Раздела <b>1</b>	Всего листов раздела <b>1</b> : ___	Всего разделов: ___	Всего листов выписки: ___
<b>22.09.2019 № 99/2019/285443838</b>			
Кадастровый номер:		<b>59:24:3610101:298</b>	

Категория земель:	Земли сельскохозяйственного назначения
Виды разрешенного использования:	Для сельскохозяйственного производства
Сведения о кадастровом инженерере:	Красильникова Александра Александровна №59-10-156
Сведения о лесах, водных объектах и об иных природных объектах, расположенных в пределах земельного участка:	данные отсутствуют
Сведения о том, что земельный участок полностью или частично расположен в границах зоны с особыми условиями использования территории или территории объекта культурного наследия	данные отсутствуют
Сведения о том, что земельный участок расположен в границах особой экономической зоны, территории опережающего социально-экономического развития, зоны территориального развития в Российской Федерации, игровой зоны:	данные отсутствуют
Сведения о том, что земельный участок расположен в границах особо охраняемой природной территории, охотничьих угодий, лесничеств, лесопарков:	данные отсутствуют
Сведения о результатах проведения государственного земельного надзора:	данные отсутствуют
Сведения о расположении земельного участка в границах территории, в отношении которой утвержден проект межевания территории:	данные отсутствуют

Государственный регистратор		ФГИС ЕГРН
полное наименование должности	подпись	инициалы, фамилия

М.П.

Выписка из Единого государственного реестра недвижимости об объекте недвижимости  
Сведения о зарегистрированных правах

<b>Земельный участок</b>	
(вид объекта недвижимости)	
Лист № ___ Раздела <b>2</b>	Всего листов раздела <b>2</b> : ___
Всего разделов: ___	
Всего листов выписки: ___	
<b>22.09.2019 № 99/2019/285443838</b>	
Кадастровый номер:	<b>59:24:3610101:298</b>
1. Правообладатель (правообладатели):	1.1. Общество с ограниченной ответственностью "Кылосовское", ИНН: 5904152038
2. Вид, номер и дата государственной регистрации права:	2.1. Собственность, № 59-59-01/007/2011-527 от 24.03.2014
3. Ограничение прав и обременение объекта недвижимости:	не зарегистрировано
4. Договоры участия в долевом строительстве:	не зарегистрировано
5. Заявленные в судебном порядке права требования:	данные отсутствуют
6. Сведения о возражении в отношении зарегистрированного права:	данные отсутствуют
7. Сведения о наличии решения об изъятии объекта недвижимости для государственных и муниципальных нужд:	данные отсутствуют
8. Сведения о невозможности государственной регистрации без личного участия правообладателя или его законного представителя:	
9. Правопритязания и сведения о наличии поступивших, но не рассмотренных заявлений о проведении государственной регистрации права (перехода, прекращения права), ограничения права или обременения объекта недвижимости, сделки в отношении объекта недвижимости:	В государственной регистрации права собственности регистрационный номер 59-59-00/006/2014-409 отказано 23.05.2014г.
10. Сведения об осуществлении государственной регистрации сделки, права, ограничения права без необходимого в силу закона согласия третьего лица, органа:	данные отсутствуют
11. Сведения о невозможности государственной регистрации перехода, прекращения, ограничения права на земельный участок из земель сельскохозяйственного назначения:	

Государственный регистратор		ФГИС ЕГРН
полное наименование должности	подпись	инициалы, фамилия

М.П.



Выписка из Единого государственного реестра недвижимости об объекте недвижимости  
**Сведения о характеристиках объекта недвижимости**

На основании запроса от 12.10.2019 г., поступившего на рассмотрение 16.10.2019 г., сообщаем, что согласно записям Единого государственного реестра недвижимости:

<b>Земельный участок</b>			
(вид объекта недвижимости)			
Лист № ___ Раздела <b>1</b>	Всего листов раздела <b>1</b> : ___	Всего разделов: ___	Всего листов выписки: ___
<b>16.10.2019 № 99/2019/289340857</b>			
Кадастровый номер:		<b>59:32:5110003:395</b>	

Номер кадастрового квартала:	59:32:5110003
Дата присвоения кадастрового номера:	24.01.2013
Ранее присвоенный государственный учетный номер:	данные отсутствуют
Адрес:	установлено относительно ориентира, расположенного за пределами участка. Почтовый адрес ориентира: Пермский край, Пермский р-н, Платошинское с/п, юго-восточнее д. Сыро-Платошино
Площадь:	44000 +/- 96 кв. м
Кадастровая стоимость, руб.:	4162840
Кадастровые номера расположенных в пределах земельного участка объектов недвижимости:	данные отсутствуют
Кадастровые номера объектов недвижимости, из которых образован объект недвижимости:	59:32:0000000:303
Кадастровые номера образованных объектов недвижимости:	данные отсутствуют
Сведения о включении объекта недвижимости в состав предприятия как имущественного комплекса:	

Государственный регистратор		ФГИС ЕГРН
полное наименование должности	подпись	инициалы, фамилия

М.П.

## Выписка из Единого государственного реестра недвижимости об объекте недвижимости

**Сведения о характеристиках объекта недвижимости**

<b>Земельный участок</b>			
(вид объекта недвижимости)			
Лист № ___ Раздела <b>1</b>	Всего листов раздела <b>1</b> : ___	Всего разделов: ___	Всего листов выписки: ___
<b>16.10.2019 № 99/2019/289340857</b>			
Кадастровый номер:		<b>59:32:5110003:395</b>	

Категория земель:	Земли сельскохозяйственного назначения
Виды разрешенного использования:	Для ведения гражданами садоводства и огородничества
Сведения о кадастровом инженеру:	Беляева Татьяна Владимировна №59-10-47
Сведения о лесах, водных объектах и об иных природных объектах, расположенных в пределах земельного участка:	данные отсутствуют
Сведения о том, что земельный участок полностью или частично расположен в границах зоны с особыми условиями использования территории или территории объекта культурного наследия	данные отсутствуют
Сведения о том, что земельный участок расположен в границах особой экономической зоны, территории опережающего социально-экономического развития, зоны территориального развития в Российской Федерации, игровой зоны:	данные отсутствуют
Сведения о том, что земельный участок расположен в границах особо охраняемой природной территории, охотничьих угодий, лесничеств, лесопарков:	данные отсутствуют
Сведения о результатах проведения государственного земельного надзора:	данные отсутствуют
Сведения о расположении земельного участка в границах территории, в отношении которой утвержден проект межевания территории:	данные отсутствуют

Государственный регистратор		ФГИС ЕГРН
полное наименование должности	подпись	инициалы, фамилия

М.П.

Выписка из Единого государственного реестра недвижимости об объекте недвижимости  
Сведения о зарегистрированных правах

<b>Земельный участок</b>	
<small>(вид объекта недвижимости)</small>	
Лист № ___ Раздела <b>2</b>	Всего листов раздела <b>2</b> : ___
Всего разделов: ___	Всего листов выписки: ___
<b>16.10.2019 № 99/2019/289340857</b>	
Кадастровый номер:	<b>59:32:5110003:395</b>
1. Правообладатель (правообладатели):	1.1. Порываев Александр Владимирович
2. Вид, номер и дата государственной регистрации права:	2.1. Долевая собственность, № 59-59-14/021/2013-192 от 16.04.2013, 1/2
3. Ограничение прав и обременение объекта недвижимости:	не зарегистрировано
1. Правообладатель (правообладатели):	1.2. Порываева Ольга Николаевна
2. Вид, номер и дата государственной регистрации права:	2.2. Долевая собственность, № 59-59-14/048/2013-030 от 18.07.2013, 1/2
3. Ограничение прав и обременение объекта недвижимости:	не зарегистрировано
4. Договоры участия в долевом строительстве:	данные отсутствуют
5. Заявленные в судебном порядке права требования:	данные отсутствуют
6. Сведения о возражении в отношении зарегистрированного права:	данные отсутствуют
7. Сведения о наличии решения об изъятии объекта недвижимости для государственных и муниципальных нужд:	данные отсутствуют
8. Сведения о невозможности государственной регистрации без личного участия правообладателя или его законного представителя:	
9. Правопритязания и сведения о наличии поступивших, но не рассмотренных заявлений о проведении государственной регистрации права (перехода, прекращения права), ограничения права или обременения объекта недвижимости, сделки в отношении объекта недвижимости:	данные отсутствуют
10. Сведения об осуществлении государственной регистрации сделки, права, ограничения права без необходимого в силу закона согласия третьего лица, органа:	данные отсутствуют
11. Сведения о невозможности государственной регистрации перехода, прекращения, ограничения права на земельный участок из земель сельскохозяйственного назначения:	

Государственный регистратор		ФГИС ЕГРН
полное наименование должности	подпись	инициалы, фамилия

М.П.

Выписка из Единого государственного реестра недвижимости об объекте недвижимости  
**Сведения о характеристиках объекта недвижимости**

На основании запроса от 20.09.2019 г., поступившего на рассмотрение 22.09.2019 г., сообщаем, что согласно записям Единого государственного реестра недвижимости:

<b>Земельный участок</b>			
<small>(вид объекта недвижимости)</small>			
Лист № ___ Раздела <b>1</b>	Всего листов раздела <b>1</b> : ___	Всего разделов: ___	Всего листов выписки: ___
<b>22.09.2019 № 99/2019/285442227</b>			
Кадастровый номер:		<b>59:32:5130003:1049</b>	

Номер кадастрового квартала:	59:32:5130003
Дата присвоения кадастрового номера:	19.03.2015
Ранее присвоенный государственный учетный номер:	данные отсутствуют
Адрес:	Пермский край, Пермский район, Платошинское с/п
Площадь:	22419 +/- 30кв. м
Кадастровая стоимость, руб.:	36184.27
Кадастровые номера расположенных в пределах земельного участка объектов недвижимости:	данные отсутствуют
Кадастровые номера объектов недвижимости, из которых образован объект недвижимости:	59:32:0000000:113
Кадастровые номера образованных объектов недвижимости:	данные отсутствуют
Сведения о включении объекта недвижимости в состав предприятия как имущественного комплекса:	

Государственный регистратор		ФГИС ЕГРН
полное наименование должности	подпись	инициалы, фамилия

М.П.

## Выписка из Единого государственного реестра недвижимости об объекте недвижимости

## Сведения о характеристиках объекта недвижимости

<b>Земельный участок</b>			
(вид объекта недвижимости)			
Лист № ___ Раздела <b>1</b>	Всего листов раздела <b>1</b> : ___	Всего разделов: ___	Всего листов выписки: ___
<b>22.09.2019 № 99/2019/285442227</b>			
Кадастровый номер:		<b>59:32:5130003:1049</b>	

Категория земель:	Земли сельскохозяйственного назначения
Виды разрешенного использования:	Для сельскохозяйственного производства
Сведения о кадастровом инженерере:	Селиванова Ксения Владимировна №59-11-188
Сведения о лесах, водных объектах и об иных природных объектах, расположенных в пределах земельного участка:	данные отсутствуют
Сведения о том, что земельный участок полностью или частично расположен в границах зоны с особыми условиями использования территории или территории объекта культурного наследия	данные отсутствуют
Сведения о том, что земельный участок расположен в границах особой экономической зоны, территории опережающего социально-экономического развития, зоны территориального развития в Российской Федерации, игровой зоны:	данные отсутствуют
Сведения о том, что земельный участок расположен в границах особо охраняемой природной территории, охотничьих угодий, лесничеств, лесопарков:	данные отсутствуют
Сведения о результатах проведения государственного земельного надзора:	данные отсутствуют
Сведения о расположении земельного участка в границах территории, в отношении которой утвержден проект межевания территории:	данные отсутствуют

Государственный регистратор		ФГИС ЕГРН
полное наименование должности	подпись	инициалы, фамилия

М.П.

Выписка из Единого государственного реестра недвижимости об объекте недвижимости  
Сведения о зарегистрированных правах

<b>Земельный участок</b>	
<small>(вид объекта недвижимости)</small>	
Лист № ___ Раздела <u>2</u>	Всего листов раздела <u>2</u> : ___
Всего разделов: ___	Всего листов выписки: ___
<b>22.09.2019 № 99/2019/285442227</b>	
Кадастровый номер:	<b>59:32:5130003:1049</b>
1. Правообладатель (правообладатели):	1.1. Суханова Любовь Александровна
2. Вид, номер и дата государственной регистрации права:	2.1. Собственность, № 59:32:5130003:1049-59/098/2018-2 от 16.05.2018
3. Ограничение прав и обременение объекта недвижимости:	не зарегистрировано
4. Договоры участия в долевом строительстве:	не зарегистрировано
5. Заявленные в судебном порядке права требования:	данные отсутствуют
6. Сведения о возражении в отношении зарегистрированного права:	данные отсутствуют
7. Сведения о наличии решения об изъятии объекта недвижимости для государственных и муниципальных нужд:	данные отсутствуют
8. Сведения о невозможности государственной регистрации без личного участия правообладателя или его законного представителя:	
9. Правопритязания и сведения о наличии поступивших, но не рассмотренных заявлений о проведении государственной регистрации права (перехода, прекращения права), ограничения права или обременения объекта недвижимости, сделки в отношении объекта недвижимости:	данные отсутствуют
10. Сведения об осуществлении государственной регистрации сделки, права, ограничения права без необходимого в силу закона согласия третьего лица, органа:	данные отсутствуют
11. Сведения о невозможности государственной регистрации перехода, прекращения, ограничения права на земельный участок из земель сельскохозяйственного назначения:	

Государственный регистратор		ФГИС ЕГРН
полное наименование должности	подпись	инициалы, фамилия

М.П.

Выписка из Единого государственного реестра недвижимости об объекте недвижимости  
**Сведения о характеристиках объекта недвижимости**

На основании запроса от 31.10.2019 г., поступившего на рассмотрение 03.11.2019 г., сообщаем, что согласно записям Единого государственного реестра недвижимости:

<b>Земельный участок</b>			
(вид объекта недвижимости)			
Лист № __ Раздела <b>1</b>	Всего листов раздела <b>1</b> : __	Всего разделов: __	Всего листов выписки: __
<b>03.11.2019.№ 99/2019/292992249</b>			
Кадастровый номер:		<b>59:32:5340001:117</b>	

Номер кадастрового квартала:	59:32:5340001
Дата присвоения кадастрового номера:	14.08.2008
Ранее присвоенный государственный учетный номер:	данные отсутствуют
Адрес:	край Пермский, р-н Пермский, с/пос. Платошинское, д. Сыро-Платошино
Площадь:	44000 +/- 54кв. м
Кадастровая стоимость, руб.:	96470
Кадастровые номера расположенных в пределах земельного участка объектов недвижимости:	данные отсутствуют
Кадастровые номера объектов недвижимости, из которых образован объект недвижимости:	59:32:0000000:303
Кадастровые номера образованных объектов недвижимости:	данные отсутствуют
Сведения о включении объекта недвижимости в состав предприятия как имущественного комплекса:	

Государственный регистратор		ФГИС ЕГРН
полное наименование должности	подпись	инициалы, фамилия

М.П.

## Выписка из Единого государственного реестра недвижимости об объекте недвижимости

**Сведения о характеристиках объекта недвижимости**

<b>Земельный участок</b>			
(вид объекта недвижимости)			
Лист № ____ Раздела <b>1</b>	Всего листов раздела <b>1</b> : ____	Всего разделов: ____	Всего листов выписки: ____
<b>03.11.2019 № 99/2019/292992249</b>			
Кадастровый номер:		<b>59:32:5340001:117</b>	

Категория земель:	Земли сельскохозяйственного назначения
Виды разрешенного использования:	Для сельскохозяйственного производства
Сведения о кадастровом инженере:	данные отсутствуют
Сведения о лесах, водных объектах и об иных природных объектах, расположенных в пределах земельного участка:	данные отсутствуют
Сведения о том, что земельный участок полностью или частично расположен в границах зоны с особыми условиями использования территории или территории объекта культурного наследия	данные отсутствуют
Сведения о том, что земельный участок расположен в границах особой экономической зоны, территории опережающего социально-экономического развития, зоны территориального развития в Российской Федерации, игровой зоны:	данные отсутствуют
Сведения о том, что земельный участок расположен в границах особо охраняемой природной территории, охотничьих угодий, лесничеств, лесопарков:	данные отсутствуют
Сведения о результатах проведения государственного земельного надзора:	данные отсутствуют
Сведения о расположении земельного участка в границах территории, в отношении которой утвержден проект межевания территории:	данные отсутствуют

Государственный регистратор		ФГИС ЕГРН
полное наименование должности	подпись	инициалы, фамилия

М.П.



Выписка из Единого государственного реестра недвижимости об объекте недвижимости  
Сведения о зарегистрированных правах

<b>Земельный участок</b>	
<small>(вид объекта недвижимости)</small>	
Лист № ____ Раздела <b>2</b>	Всего листов раздела <b>2</b> : ____
Всего разделов: ____	Всего листов выписки: ____
<b>03.11.2019 № 99/2019/292992249</b>	
Кадастровый номер:	<b>59:32:5340001:117</b>
1. Правообладатель (правообладатели):	1.1. Писарев Александр Сергеевич
2. Вид, номер и дата государственной регистрации права:	2.1. Собственность, № 59:32:5340001:117-59/099/2018-2 от 10.12.2018
3. Ограничение прав и обременение объекта недвижимости:	не зарегистрировано
4. Договоры участия в долевом строительстве:	данные отсутствуют
5. Заявленные в судебном порядке права требования:	данные отсутствуют
6. Сведения о возражении в отношении зарегистрированного права:	данные отсутствуют
7. Сведения о наличии решения об изъятии объекта недвижимости для государственных и муниципальных нужд:	данные отсутствуют
8. Сведения о невозможности государственной регистрации без личного участия правообладателя или его законного представителя:	
9. Правопритязания и сведения о наличии поступивших, но не рассмотренных заявлений о проведении государственной регистрации права (перехода, прекращения права), ограничения права или обременения объекта недвижимости, сделки в отношении объекта недвижимости:	данные отсутствуют
10. Сведения об осуществлении государственной регистрации сделки, права, ограничения права без необходимого в силу закона согласия третьего лица, органа:	данные отсутствуют
11. Сведения о невозможности государственной регистрации перехода, прекращения, ограничения права на земельный участок из земель сельскохозяйственного назначения:	

Государственный регистратор		ФГИС ЕГРН
полное наименование должности	подпись	инициалы, фамилия

М.П.

Выписка из Единого государственного реестра недвижимости об объекте недвижимости  
**Сведения о характеристиках объекта недвижимости**

На основании запроса от 31.10.2019 г., поступившего на рассмотрение 03.11.2019 г., сообщаем, что согласно записям Единого государственного реестра недвижимости:

<b>Земельный участок</b>			
(вид объекта недвижимости)			
Лист № __ Раздела <b>1</b>	Всего листов раздела <b>1</b> : __	Всего разделов: __	Всего листов выписки: __
<b>03.11.2019 № 99/2019/292920576</b>			
Кадастровый номер:		<b>59:32:5340001:121</b>	

Номер кадастрового квартала:	59:32:5340001
Дата присвоения кадастрового номера:	12.08.2008
Ранее присвоенный государственный учетный номер:	данные отсутствуют
Адрес:	край Пермский, р-н Пермский, с/пос. Платошинское, д. Сыро-Платошино
Площадь:	44000 +/- 38кв. м
Кадастровая стоимость, руб.:	96470
Кадастровые номера расположенных в пределах земельного участка объектов недвижимости:	данные отсутствуют
Кадастровые номера объектов недвижимости, из которых образован объект недвижимости:	59:32:0000000:303
Кадастровые номера образованных объектов недвижимости:	данные отсутствуют
Сведения о включении объекта недвижимости в состав предприятия как имущественного комплекса:	

Государственный регистратор		ФГИС ЕГРН
полное наименование должности	подпись	инициалы, фамилия

М.П.

## Выписка из Единого государственного реестра недвижимости об объекте недвижимости

**Сведения о характеристиках объекта недвижимости**

<b>Земельный участок</b>			
(вид объекта недвижимости)			
Лист № ____ Раздела <b>1</b>	Всего листов раздела <b>1</b> : ____	Всего разделов: ____	Всего листов выписки: ____
<b>03.11.2019 № 99/2019/292920576</b>			
Кадастровый номер:		<b>59:32:5340001:121</b>	

Категория земель:	Земли сельскохозяйственного назначения
Виды разрешенного использования:	Для сельскохозяйственного производства
Сведения о кадастровом инженере:	данные отсутствуют
Сведения о лесах, водных объектах и об иных природных объектах, расположенных в пределах земельного участка:	данные отсутствуют
Сведения о том, что земельный участок полностью или частично расположен в границах зоны с особыми условиями использования территории или территории объекта культурного наследия	данные отсутствуют
Сведения о том, что земельный участок расположен в границах особой экономической зоны, территории опережающего социально-экономического развития, зоны территориального развития в Российской Федерации, игровой зоны:	данные отсутствуют
Сведения о том, что земельный участок расположен в границах особо охраняемой природной территории, охотничьих угодий, лесничеств, лесопарков:	данные отсутствуют
Сведения о результатах проведения государственного земельного надзора:	данные отсутствуют
Сведения о расположении земельного участка в границах территории, в отношении которой утвержден проект межевания территории:	данные отсутствуют

Государственный регистратор		ФГИС ЕГРН
полное наименование должности	подпись	инициалы, фамилия

М.П.

Выписка из Единого государственного реестра недвижимости об объекте недвижимости  
Сведения о зарегистрированных правах

<b>Земельный участок</b>	
<small>(вид объекта недвижимости)</small>	
Лист № ____ Раздела <b>2</b>	Всего листов раздела <b>2</b> : ____
Всего разделов: ____	Всего листов выписки: ____
<b>03.11.2019 № 99/2019/292920576</b>	
Кадастровый номер:	<b>59:32:5340001:121</b>
1. Правообладатель (правообладатели):	1.1. Писарев Александр Сергеевич
2. Вид, номер и дата государственной регистрации права:	2.1. Собственность, № 59:32:5340001:121-59/099/2018-1 от 10.12.2018
3. Ограничение прав и обременение объекта недвижимости:	не зарегистрировано
4. Договоры участия в долевом строительстве:	данные отсутствуют
5. Заявленные в судебном порядке права требования:	данные отсутствуют
6. Сведения о возражении в отношении зарегистрированного права:	данные отсутствуют
7. Сведения о наличии решения об изъятии объекта недвижимости для государственных и муниципальных нужд:	данные отсутствуют
8. Сведения о невозможности государственной регистрации без личного участия правообладателя или его законного представителя:	
9. Правопритязания и сведения о наличии поступивших, но не рассмотренных заявлений о проведении государственной регистрации права (перехода, прекращения права), ограничения права или обременения объекта недвижимости, сделки в отношении объекта недвижимости:	данные отсутствуют
10. Сведения об осуществлении государственной регистрации сделки, права, ограничения права без необходимого в силу закона согласия третьего лица, органа:	данные отсутствуют
11. Сведения о невозможности государственной регистрации перехода, прекращения, ограничения права на земельный участок из земель сельскохозяйственного назначения:	

Государственный регистратор		ФГИС ЕГРН
полное наименование должности	подпись	инициалы, фамилия

М.П.

Выписка из Единого государственного реестра недвижимости об объекте недвижимости  
**Сведения о характеристиках объекта недвижимости**

На основании запроса от 31.10.2019 г., поступившего на рассмотрение 03.11.2019 г., сообщаем, что согласно записям Единого государственного реестра недвижимости:

<b>Земельный участок</b>			
(вид объекта недвижимости)			
Лист № __ Раздела <b>1</b>	Всего листов раздела <b>1</b> : __	Всего разделов: __	Всего листов выписки: __
<b>03.11.2019, № 99/2019/292923834</b>			
Кадастровый номер:		<b>59:32:5130003:1021</b>	

Номер кадастрового квартала:	59:32:5130003
Дата присвоения кадастрового номера:	31.01.2013
Ранее присвоенный государственный учетный номер:	данные отсутствуют
Адрес:	Пермский край, Пермский район, Платошинское с/п
Площадь:	487 +/- 34 кв. м
Кадастровая стоимость, руб.:	786.02
Кадастровые номера расположенных в пределах земельного участка объектов недвижимости:	данные отсутствуют
Кадастровые номера объектов недвижимости, из которых образован объект недвижимости:	59:32:0000000:112
Кадастровые номера образованных объектов недвижимости:	данные отсутствуют
Сведения о включении объекта недвижимости в состав предприятия как имущественного комплекса:	

Государственный регистратор		ФГИС ЕГРН
полное наименование должности	подпись	инициалы, фамилия

М.П.

## Выписка из Единого государственного реестра недвижимости об объекте недвижимости

**Сведения о характеристиках объекта недвижимости**

<b>Земельный участок</b>			
(вид объекта недвижимости)			
Лист № ____ Раздела <b>1</b>	Всего листов раздела <b>1</b> : ____	Всего разделов: ____	Всего листов выписки: ____
<b>03.11.2019 № 99/2019/292923834</b>			
Кадастровый номер:		<b>59:32:5130003:1021</b>	

Категория земель:	Земли сельскохозяйственного назначения
Виды разрешенного использования:	для сельскохозяйственного использования
Сведения о кадастровом инженере:	Хамидуллина Лилия Салимзяновна №59-11-392
Сведения о лесах, водных объектах и об иных природных объектах, расположенных в пределах земельного участка:	данные отсутствуют
Сведения о том, что земельный участок полностью или частично расположен в границах зоны с особыми условиями использования территории или территории объекта культурного наследия	данные отсутствуют
Сведения о том, что земельный участок расположен в границах особой экономической зоны, территории опережающего социально-экономического развития, зоны территориального развития в Российской Федерации, игровой зоны:	данные отсутствуют
Сведения о том, что земельный участок расположен в границах особо охраняемой природной территории, охотничьих угодий, лесничеств, лесопарков:	данные отсутствуют
Сведения о результатах проведения государственного земельного надзора:	данные отсутствуют
Сведения о расположении земельного участка в границах территории, в отношении которой утвержден проект межевания территории:	данные отсутствуют

Государственный регистратор		ФГИС ЕГРН
полное наименование должности	подпись	инициалы, фамилия

М.П.

Выписка из Единого государственного реестра недвижимости об объекте недвижимости  
**Сведения о характеристиках объекта недвижимости**

На основании запроса от 31.10.2019 г., поступившего на рассмотрение 02.11.2019 г., сообщаем, что согласно записям Единого государственного реестра недвижимости:

<b>Земельный участок</b>			
(вид объекта недвижимости)			
Лист № __ Раздела <b>1</b>	Всего листов раздела <b>1</b> : __	Всего разделов: __	Всего листов выписки: __
<b>02.11.2019 № 99/2019/292879563</b>			
Кадастровый номер:		<b>59:32:5130003:1028</b>	

Номер кадастрового квартала:	59:32:5130003
Дата присвоения кадастрового номера:	31.01.2013
Ранее присвоенный государственный учетный номер:	данные отсутствуют
Адрес:	Пермский край, Пермский район, Платошинское с/п
Площадь:	4050 +/- 248 кв. м
Кадастровая стоимость, руб.:	6536.7
Кадастровые номера расположенных в пределах земельного участка объектов недвижимости:	данные отсутствуют
Кадастровые номера объектов недвижимости, из которых образован объект недвижимости:	59:32:0000000:112
Кадастровые номера образованных объектов недвижимости:	данные отсутствуют
Сведения о включении объекта недвижимости в состав предприятия как имущественного комплекса:	

Государственный регистратор		ФГИС ЕГРН
полное наименование должности	подпись	инициалы, фамилия

М.П.